

TOME 3

validé le 15 septembre 2017

Document d'objectifs

PAYS DE BRAY HUMIDE
FR 2300131

Cartographie

SOMMAIRE

CARTOGRAPHIE D'ASSEMBLAGE	2
CARTOGRAPHIES DE L'OCCUPATION DES SOLS.....	4
CARTOGRAPHIES DES HABITATS NATURELS.....	11
CARTOGRAPHIES DE L'ETAT DE CONSERVATION DES HABITATS	18
CARTOGRAPHIES DES ESPECES D'INTERETS COMMUNAUTAIRES.....	25
CARTOGRAPHIES DE LA REPARTITION DES MARES ET DU TRITON CRETE	32

CARTOGRAPHIE D'ASSEMBLAGE

CARTOGRAPHIE D'ASSEMBLAGE DU SITE NATURA 2000

Pays de Bray humide (FR 2300131)

LEGENDE

NATURA 2000



TABLEAU D'ASSEMBLAGE



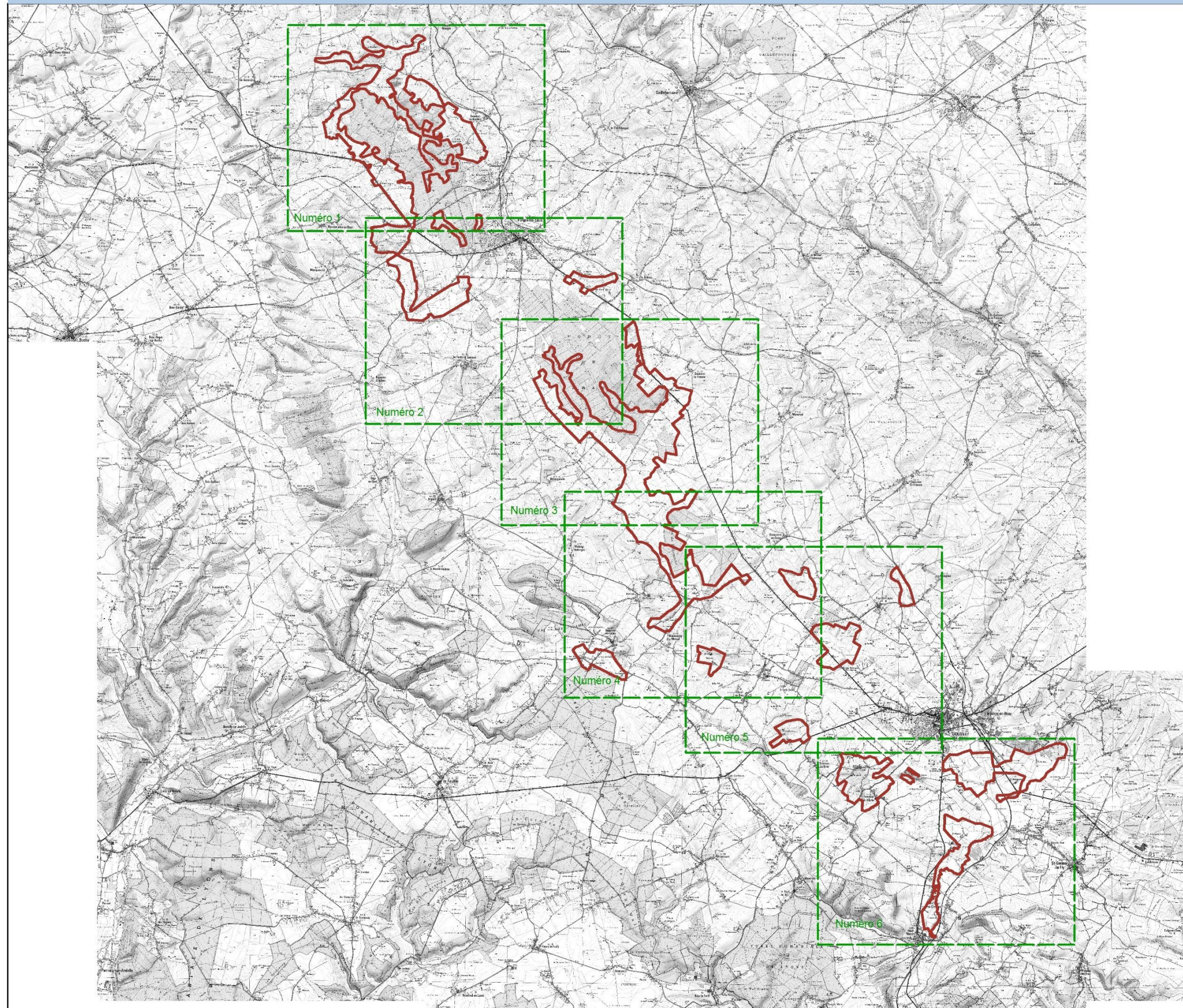
COURS D'EAU



ROUTE PRIMAIRE



ROUTE SECONDAIRE



CARTOGRAPHIES DE L'OCCUPATION DES SOLS


Cartographie de l'Occupation des Sols 2012

Pays de Bray humide (FR 2300131)



N°1

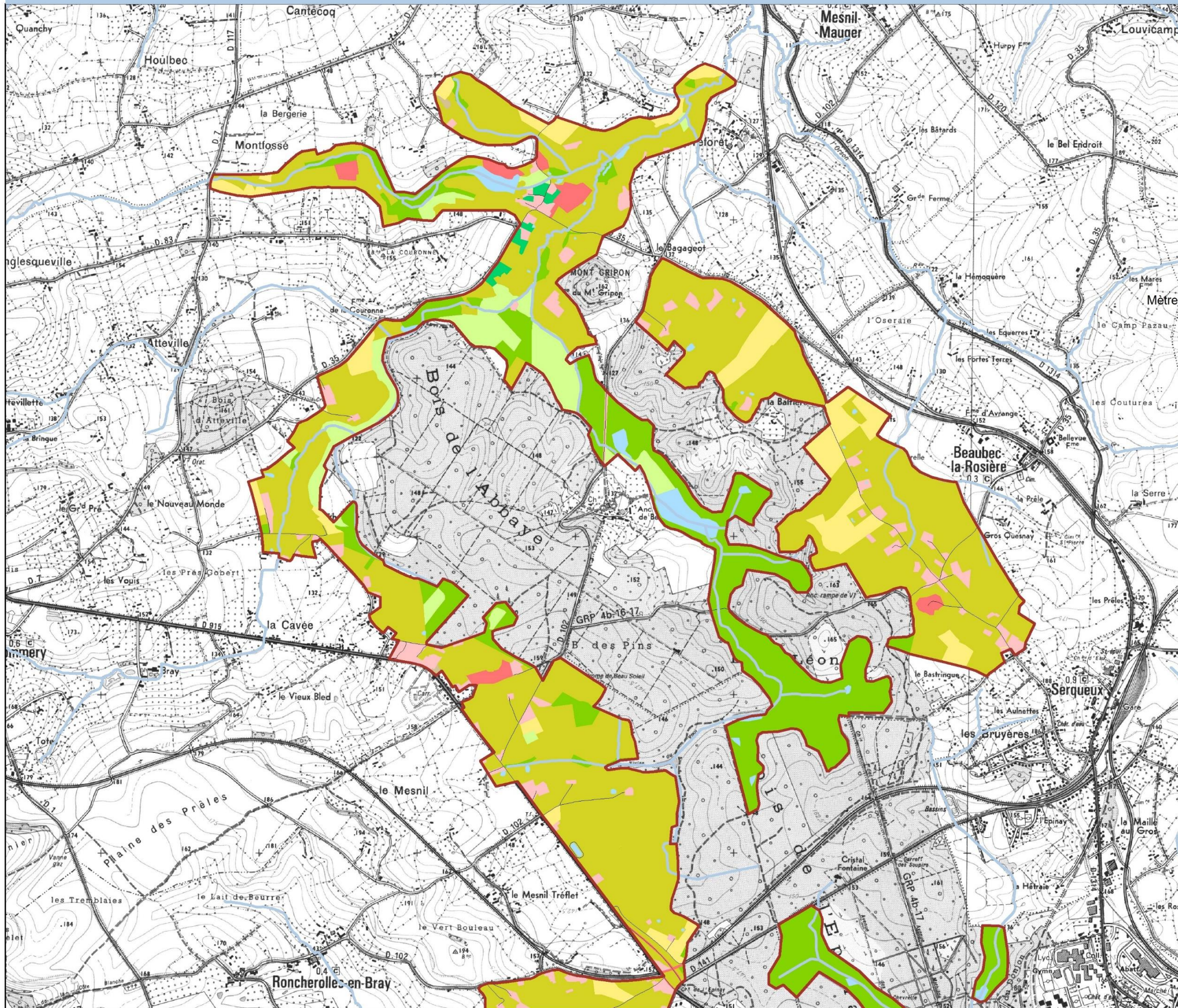
LEGENDE

NATURA 2000


 Pays de Bray humide

TYPE D'OCCUPATION DU SOL

-  Zone urbanisée
-  Zone d'activité
-  Friche
-  Culture
-  Prairie
-  Plantation
-  Verger
-  Boisement
-  Eau libre



La légende est établie pour l'ensemble du site



Source: ©IGN Scan 250, BD TOPO© 2012, ©DREAL HN, ©Alise 2013.
Réalisation: Pôle d'Équilibre Territorial du Pays de Bray, Janv 2015.
Reproduction interdite.

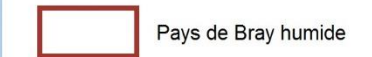
Cartographie de l'Occupation des Sols 2012

Pays de Bray humide (FR 2300131)

N°2

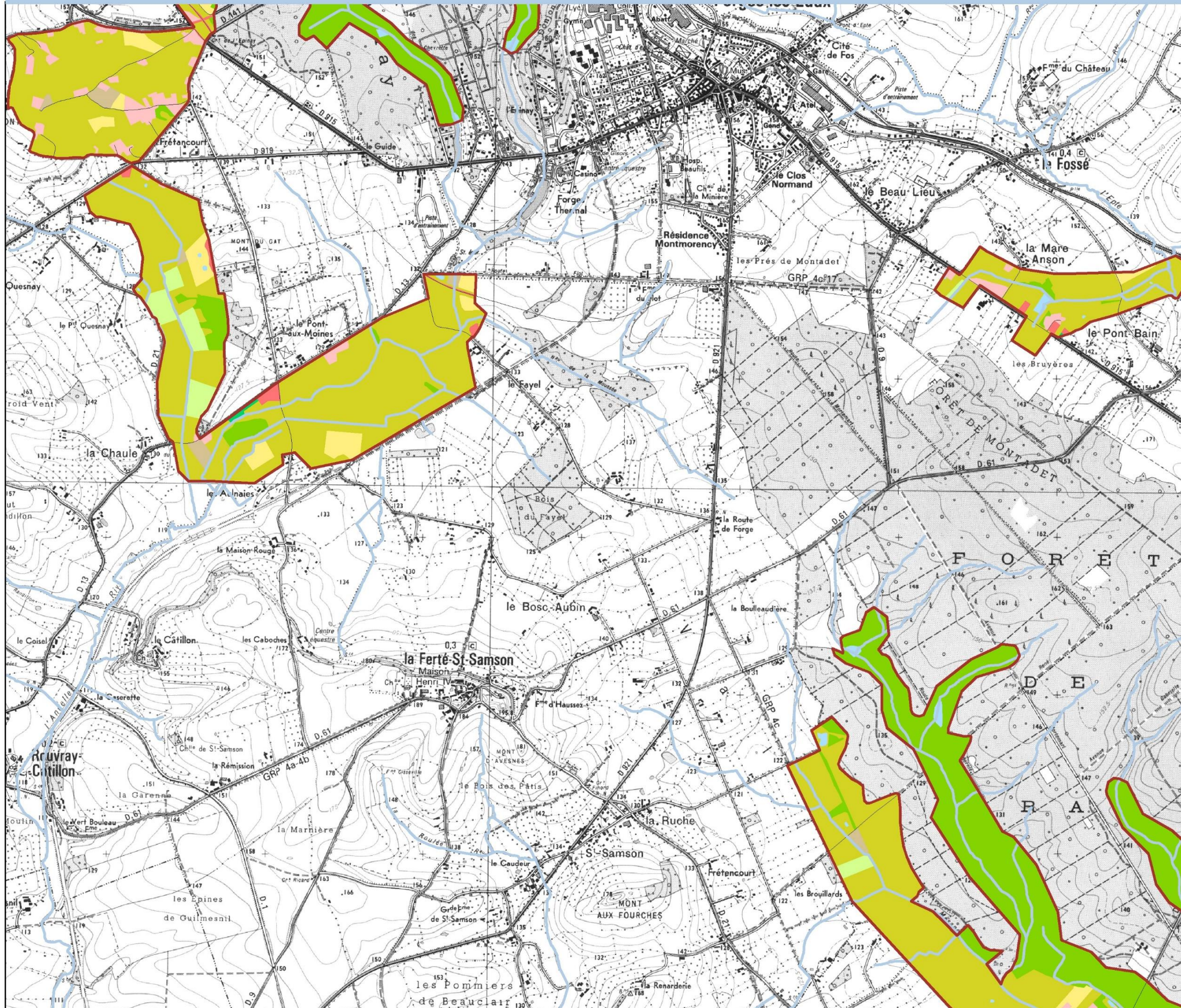
LEGENDE

NATURA 2000




TYPE D'OCCUPATION DU SOL

- Zone urbanisée
- Zone d'activité
- Friche
- Culture
- Prairie
- Plantation
- Verger
- Boisement
- Eau libre



La légende est établie pour l'ensemble du site



Source: ©IGN Scan 250, BD TOPO© 2012, ©DREAL HN, ©Alise 2013.
Réalisation: Pôle d'Équilibre Territorial du Pays de Bray, Janv 2015.
Reproduction interdite.

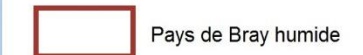
Cartographie de l'Occupation des Sols 2012

Pays de Bray humide (FR 2300131)

N°3

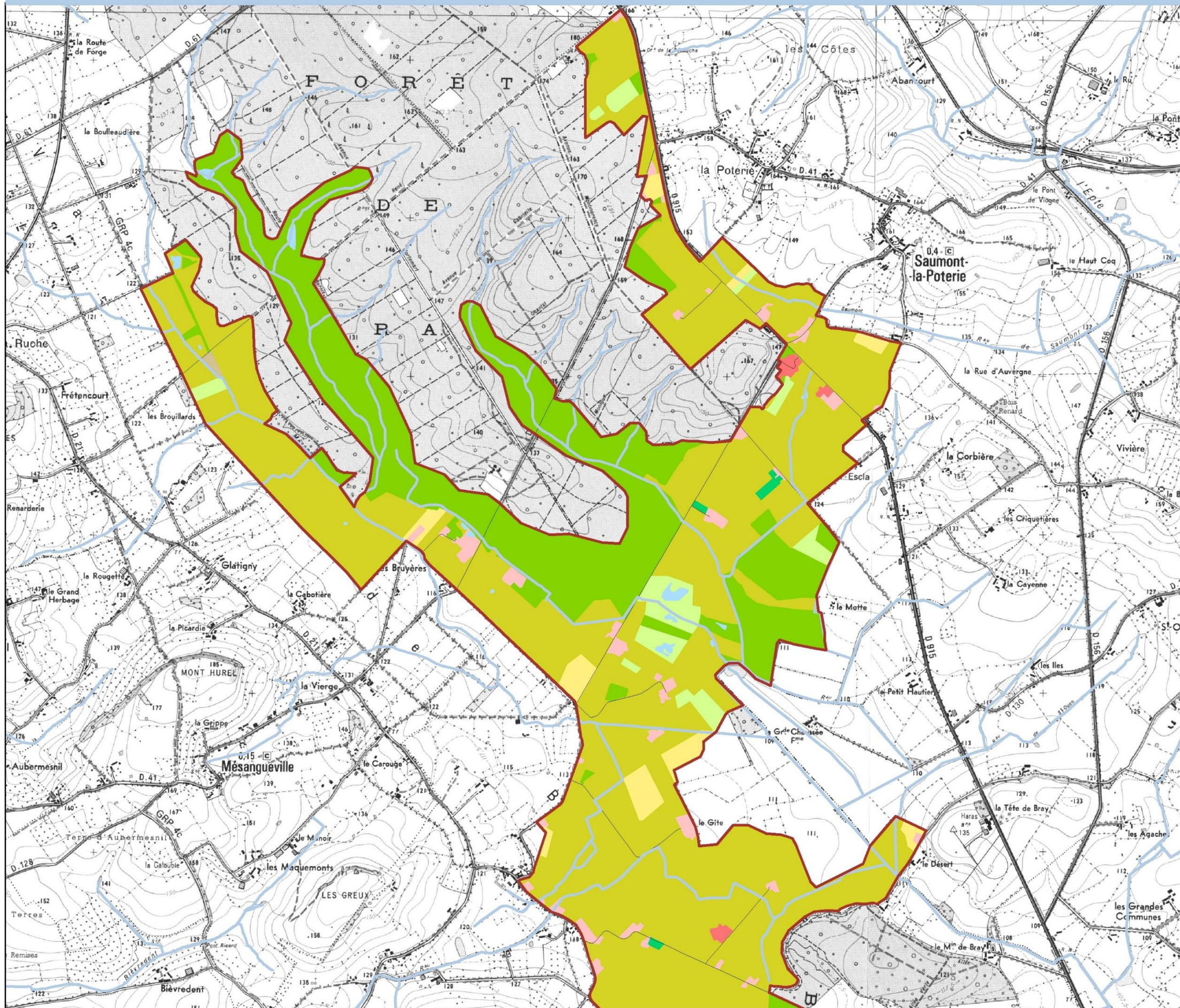
LEGENDE

NATURA 2000



TYPE D'OCCUPATION DU SOL

- Zone urbanisée
- Zone d'activité
- Friche
- Culture
- Prairie
- Plantation
- Verger
- Boisement
- Eau libre



La légende est établie pour l'ensemble du site



Cartographie de l'Occupation des Sols 2012

Pays de Bray humide (FR 2300131)

N°4

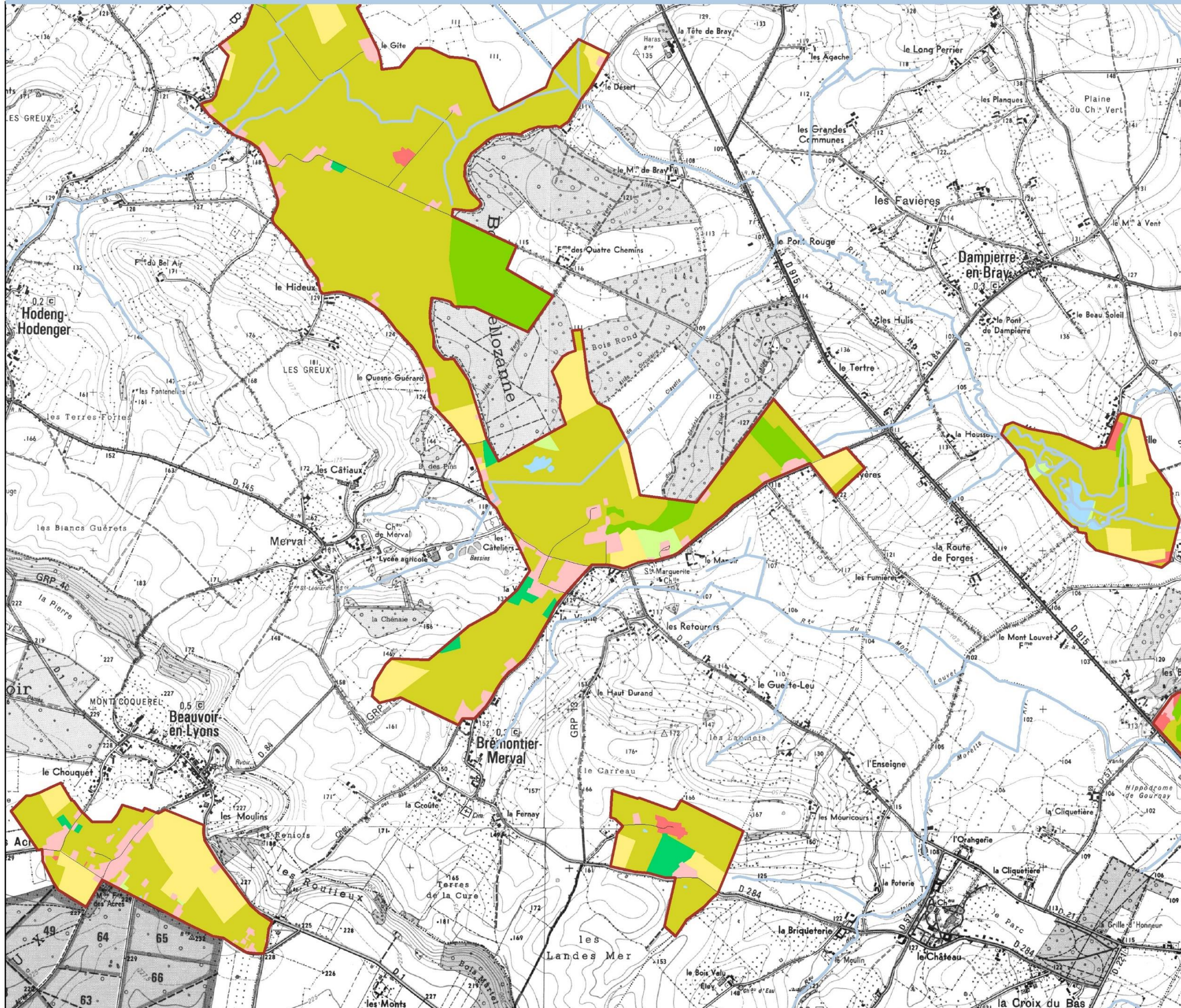
LEGENDE

NATURA 2000



TYPE D'OCCUPATION DU SOL

- Zone urbanisée
- Zone d'activité
- Friche
- Culture
- Prairie
- Plantation
- Verger
- Boisement
- Eau libre



La légende est établie pour l'ensemble du site



Source: ©IGN Scan 250, BD TOPO© 2012, ©DREAL HN, ©Alise 2013.
Réalisation: Pôle d'Equilibre Territorial du Pays de Bray, Janv 2015.
Reproduction interdite.

Cartographie de l'Occupation des Sols 2012

Pays de Bray humide (FR 2300131)

N°5

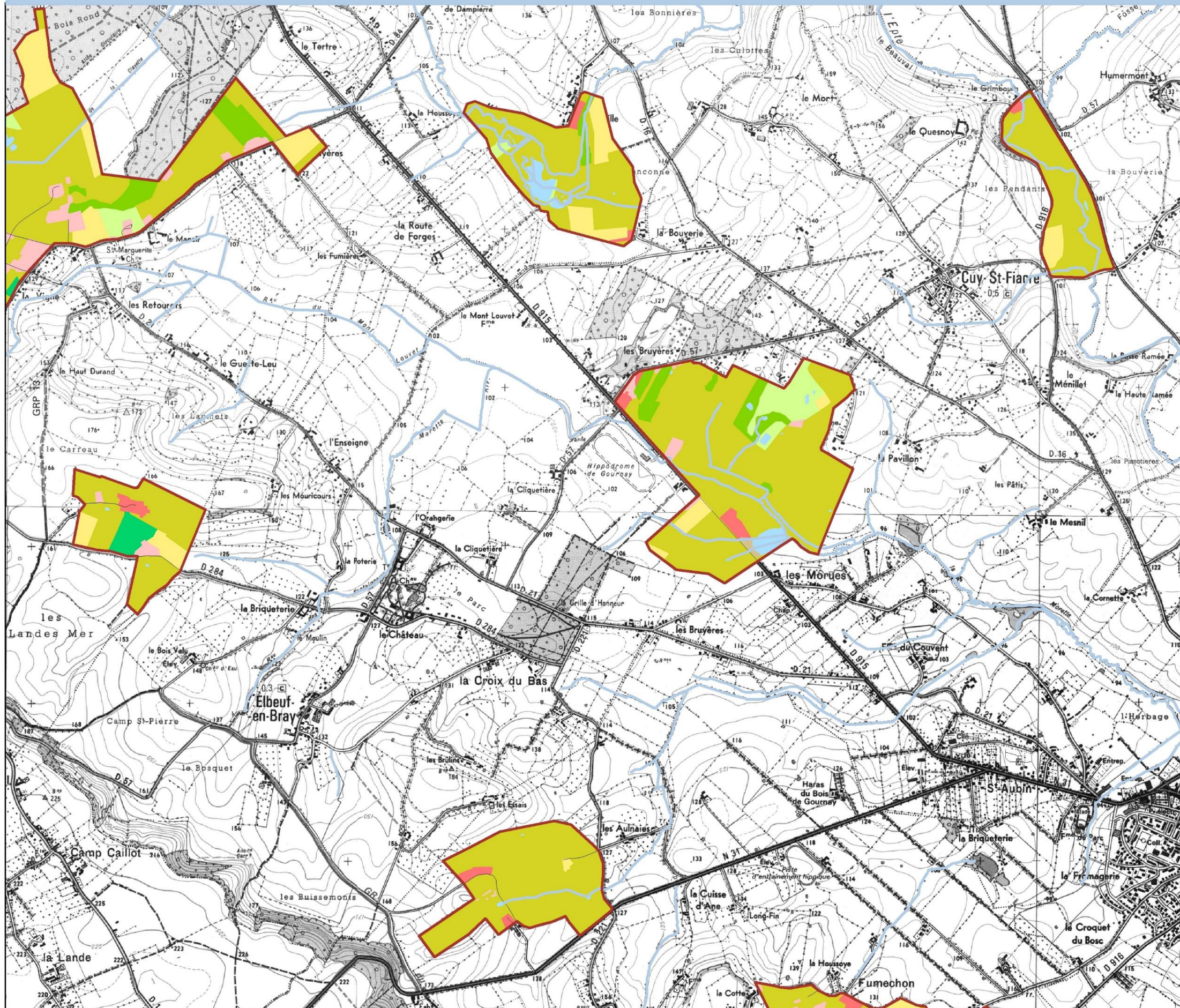
LEGENDE

NATURA 2000


 Pays de Bray humide

TYPE D'OCCUPATION DU SOL

-  Zone urbanisée
-  Zone d'activité
-  Friche
-  Culture
-  Prairie
-  Plantation
-  Verger
-  Boisement
-  Eau libre



La légende est établie pour l'ensemble du site



Source: ©IGN Scan 250, BD TOPO© 2012, ©DREAL HN, ©Alise 2013.
Réalisation: Pôle d'Equilibre Territorial du Pays de Bray, Janv 2015.
Reproduction interdite.

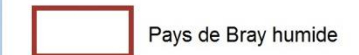
Cartographie de l'Occupation des Sols 2012

Pays de Bray humide (FR 2300131)

N°6

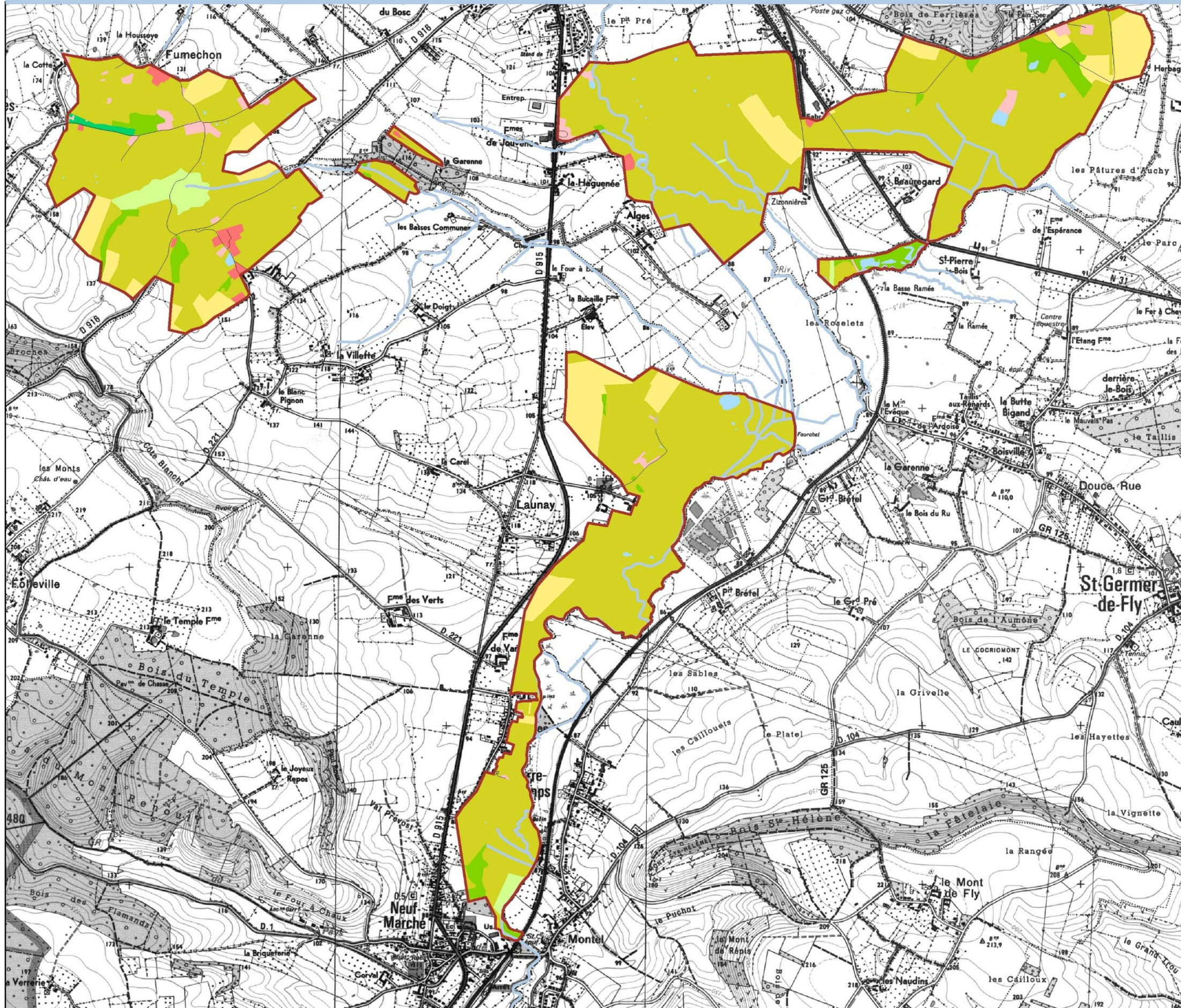
LEGENDE

NATURA 2000



TYPE D'OCCUPATION DU SOL

- Zone urbanisée
- Zone d'activité
- Friche
- Culture
- Prairie
- Plantation
- Verger
- Boisement
- Eau libre



La légende est établie pour l'ensemble du site



Source: ©IGN Scan 250, BD TOPO© 2012, ©DREAL HN, ©Alise 2013.
Réalisation: Pôle d'Equilibre Territorial du Pays de Bray, Janv 2015.
Reproduction interdite.

CARTOGRAPHIES DES HABITATS NATURELS

Habitats naturels du site Natura 2000

Pays de Bray humide (FR 2300131)


N°1

LEGENDE


NATURA 2000

 Pays de Bray humide

HABITATS DE LA DIRECTIVE (*: prioritaire)

 Habitats d'eaux douces

3150: Lac eutrophes avec Hydrochariton

 Formation herbeuse semi-naturelles et faciès d'embroussaillage

6230*: Formation à nard raide

 Prairies humides semi-naturelles

6410: Prairies à Molinie sur calcaire et argile


6430: Mégaphorbiaies eutrophes

6510: Prairies maigres de fauche de basse altitude

 Tourbières acides

7110*: Tourbières hautes actives

7120: Tourbières hautes dégradées

 Végétation chasmophytique des pentes rocheuses

8220: Pentes brocheuses siliceuses avec végétation chasmophytique

 Boissements

9190: Vieilles chênaies acidophiles


9120: Hêtraies à Ilex et Taxus


91D0*: Tourbières boisées


91E0*: Forêts alluviales résiduelles


 Mosaïque


AUTRES HABITATS

 Milieux aquatiques non marins

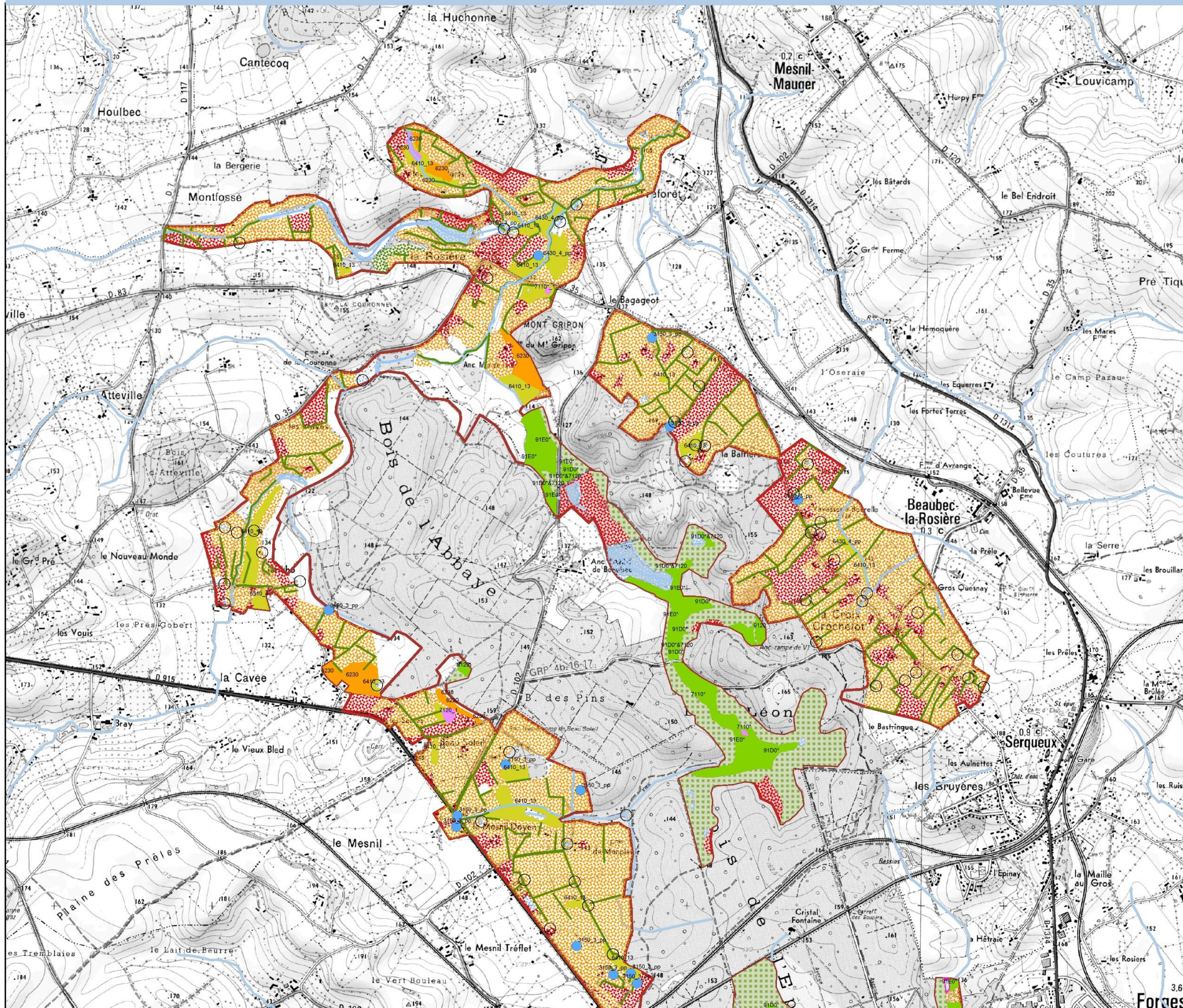
 Landes, fruticées, pelouses et prairies

 Boissements et haies

 Terres agricoles et paysages artificiels



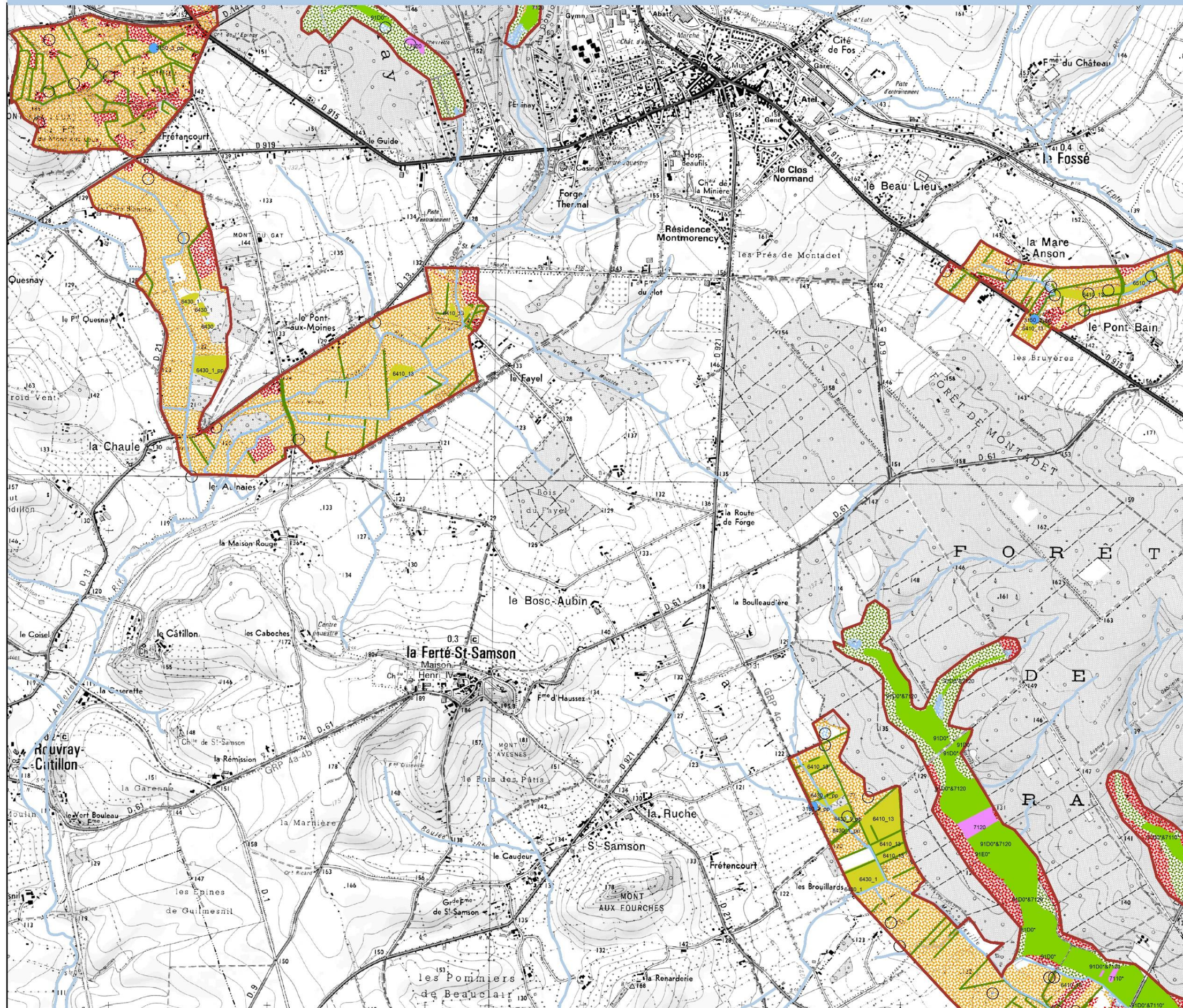
Source: ©IGN Scan 25®, BD TOPO® 2012, ©DREAL HN, ©Alise 2013, ©CRPF.
 Réalisation: Pôle d'Equilibre Territorial du Pays de Bray, Janv 2015.
 Reproduction interdite.



Habitats naturels du site Natura 2000

Pays de Bray humide (FR 2300131)

N°2



LEGENDE

NATURA 2000

Pays de Bray humide

HABITATS DE LA DIRECTIVE (*: prioritaire)

Habitats d'eaux douces

3150: Lac eutrophes avec Hydrochariton

Formation herbeuse semi-naturelles et faciès d'embroussaillage

6230*: Formation à nard raide

Prairies humides semi-naturelles

6410: Prairies à Molinie sur calcaire et argile

6430: Mégaphorbiaies eutrophes

6510: Prairies maigres de fauche de basse altitude

Tourbières acides

7110*: Tourbières hautes actives

7120: Tourbières hautes dégradées

Végétation chasmophytique des pentes rocheuses

8220: Pentes brocheuses siliceuses avec végétation chasmophytique

Boisements

9190: Vieilles chênaies acidophiles

9120: Hêtraies à Ilex et Taxus

91D0*: Tourbières boisées

91E0*: Forêts alluviales résiduelles

Mosaïque



AUTRES HABITATS

Milieux aquatiques non marins

Landes, fruticées, pelouses et prairies

Boisements et haies

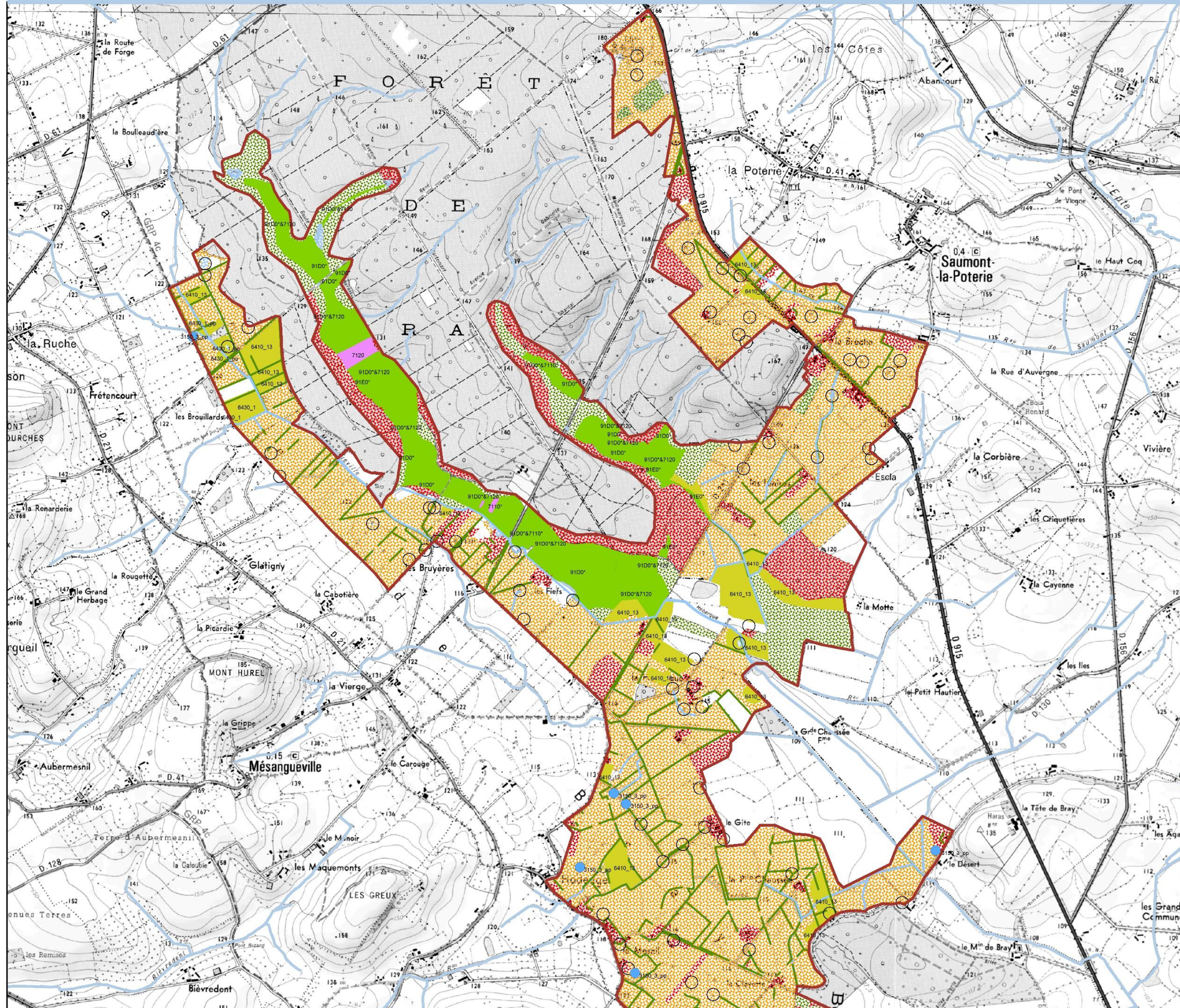
Terres agricoles et paysages artificiels



Habitats naturels du site Natura 2000

Pays de Bray humide (FR 2300131)

N°3



LEGENDE

NATURA 2000

Pays de Bray humide

HABITATS DE LA DIRECTIVE (*:prioritaire)

Habitats d'eaux douces

3150: Lac eutrophes avec Hydrochariton

Formation herbeuse semi-naturelles et faciés d'embroussaillage

6230*: Formation à nard raide

Prairies humides semi-naturelles

6410: Prairies à Molinie sur calcaire et argile

6430: Mégaphorbiaies eutrophes

6510: Prairies maigres de fauche de basse altitude

Tourbières acides

7110*: Tourbières hautes actives

7120: Tourbières hautes dégradées

Végétation chasmophytique des pentes rocheuses

8220: Pentes brocheuses siliceuses avec végétation chasmophytique

Boiselements

9190: Vieilles chênaies acidophiles

9120: Hêtraies à Ilex et Taxus

91D0*: Tourbières boisées

91E0*: Forêts alluviales résiduelles

Mosaïque


AUTRES HABITATS

Milieux aquatiques non marins

Landes, fruticées, pelouses et prairies

Boiselements et haies

Terres agricoles et paysages artificiels

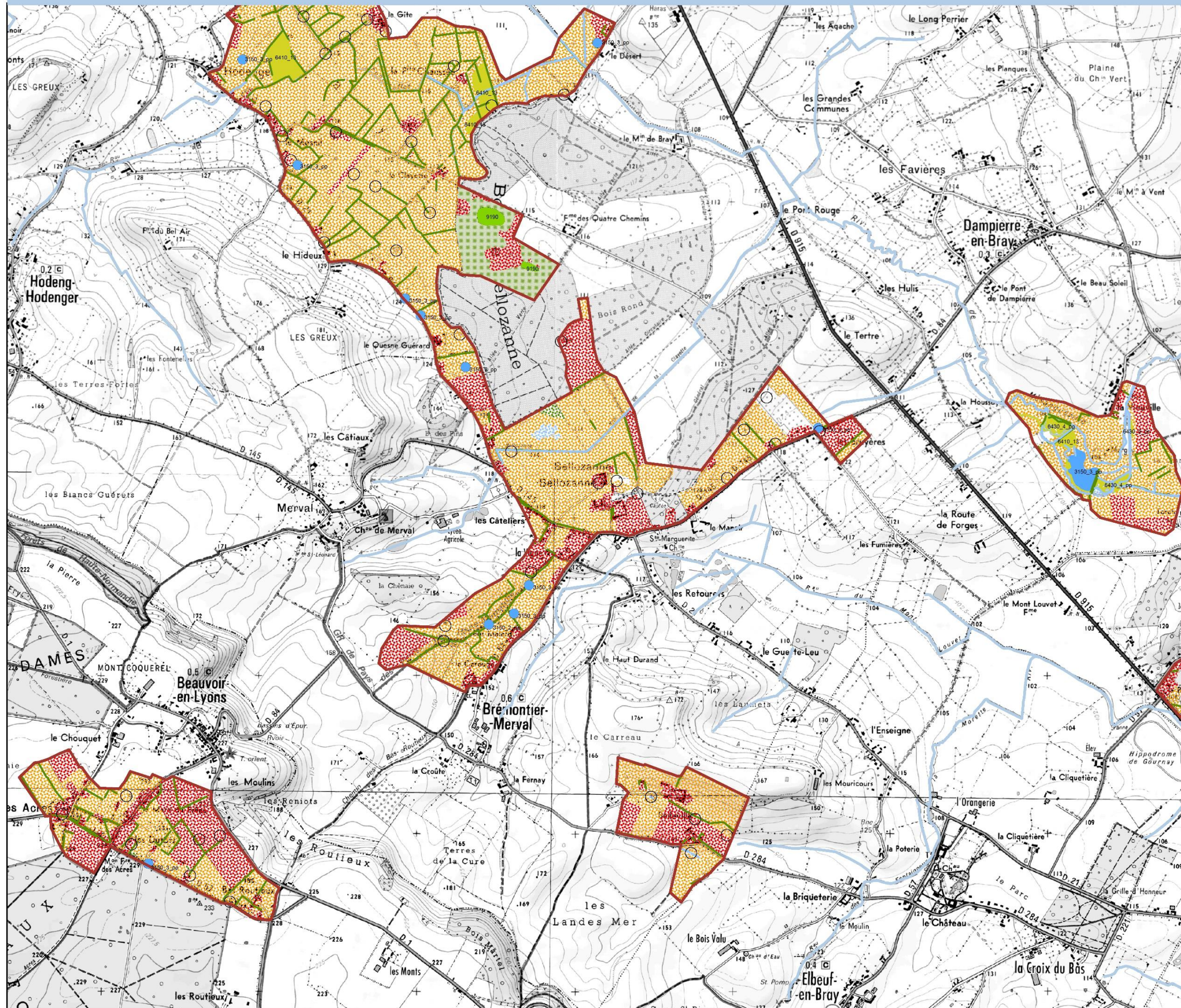


Source: ©IGN Scan 25®, BD TOPO® 2012, ©DREAL HN, ©Alise 2013, ©CRPF.
Réalisation: Pôle d'Équilibre Territorial du Pays de Bray, Janv 2017.
Reproduction interdite.

Habitats naturels du site Natura 2000

Pays de Bray humide (FR 2300131)

N°4



LEGENDE

NATURA 2000

Pays de Bray humide

HABITATS DE LA DIRECTIVE (*:prioritaire)

Habitats d'eaux douces

3150: Lac eutrophes avec Hydrochariton

Formation herbeuse semi-naturelles et faciés d'embroussaillage

6230*: Formation à nard raide

Prairies humides semi-naturelles

6410: Prairies à Molinie sur calcaire et argile

6430: Mégaphorbiaies eutrophes

6510: Prairies maigres de fauche de basse altitude

Tourbières acides

7110*: Tourbières hautes actives

7120: Tourbières hautes dégradées

Végétation chasmophytique des pentes rocheuses

8220: Pentes brocheuses siliceuses avec végétation chasmophytique

Boisements

9190: Vieilles chênaies acidophiles

9120: Hêtraies à Ilex et Taxus

91D0*: Tourbières boisées

91E0*: Forêts alluviales résiduelles

Mosaïque

AUTRES HABITATS

Milieux aquatiques non marins

Landes, fruticées, pelouses et prairies

Boisements et haies

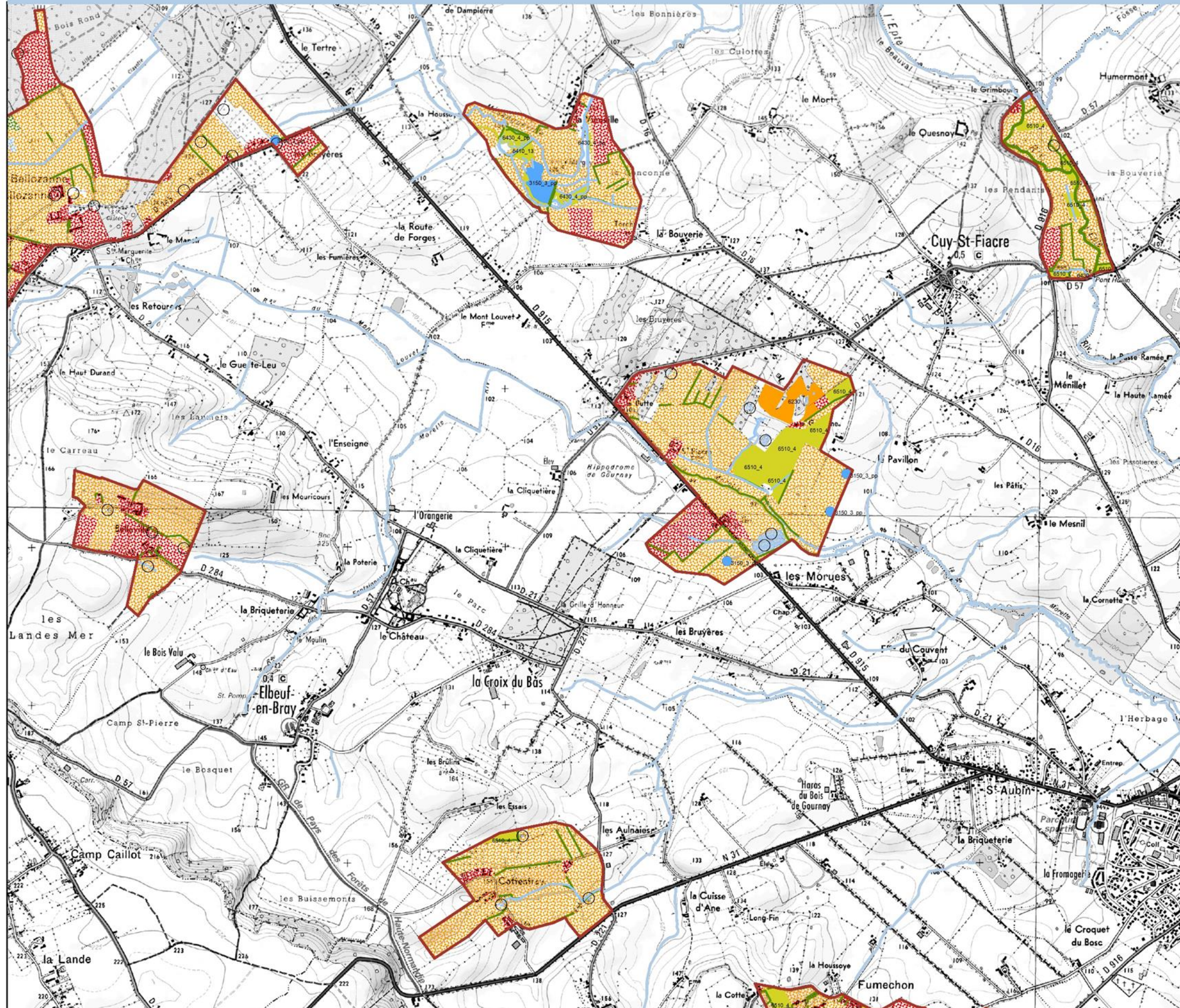
Terres agricoles et paysages artificiels



Habitats naturels du site Natura 2000

Pays de Bray humide (FR 2300131)

N°5



LEGENDE

NATURA 2000

Pays de Bray humide

HABITATS DE LA DIRECTIVE (*: prioritaire)

Habitats d'eaux douces

3150: Lac eutrophes avec Hydrochariton

Formation herbeuse semi-naturelles et faciès d'embroussaillage

6230*: Formation à nard raide

Prairies humides semi-naturelles

6410: Prairies à Molinie sur calcaire et argile

6430: Mégaphorbiaies eutrophes

6510: Prairies maigres de fauche de basse altitude

Tourbières acides

7110*: Tourbières hautes actives

7120: Tourbières hautes dégradées

Végétation chasmophytique des pentes rocheuses

8220: Pentes brocheuses siliceuses avec végétation chasmophytique

Boisements

9190: Vieilles chênaies acidophiles

9120: Hêtraies à Ilex et Taxus

91D0*: Tourbières boisées

91E0*: Forêts alluviales résiduelles

Mosaïque

AUTRES HABITATS

Milieux aquatiques non marins

Landes, fruticées, pelouses et prairies

Boisements et haies

Terres agricoles et paysages artificiels

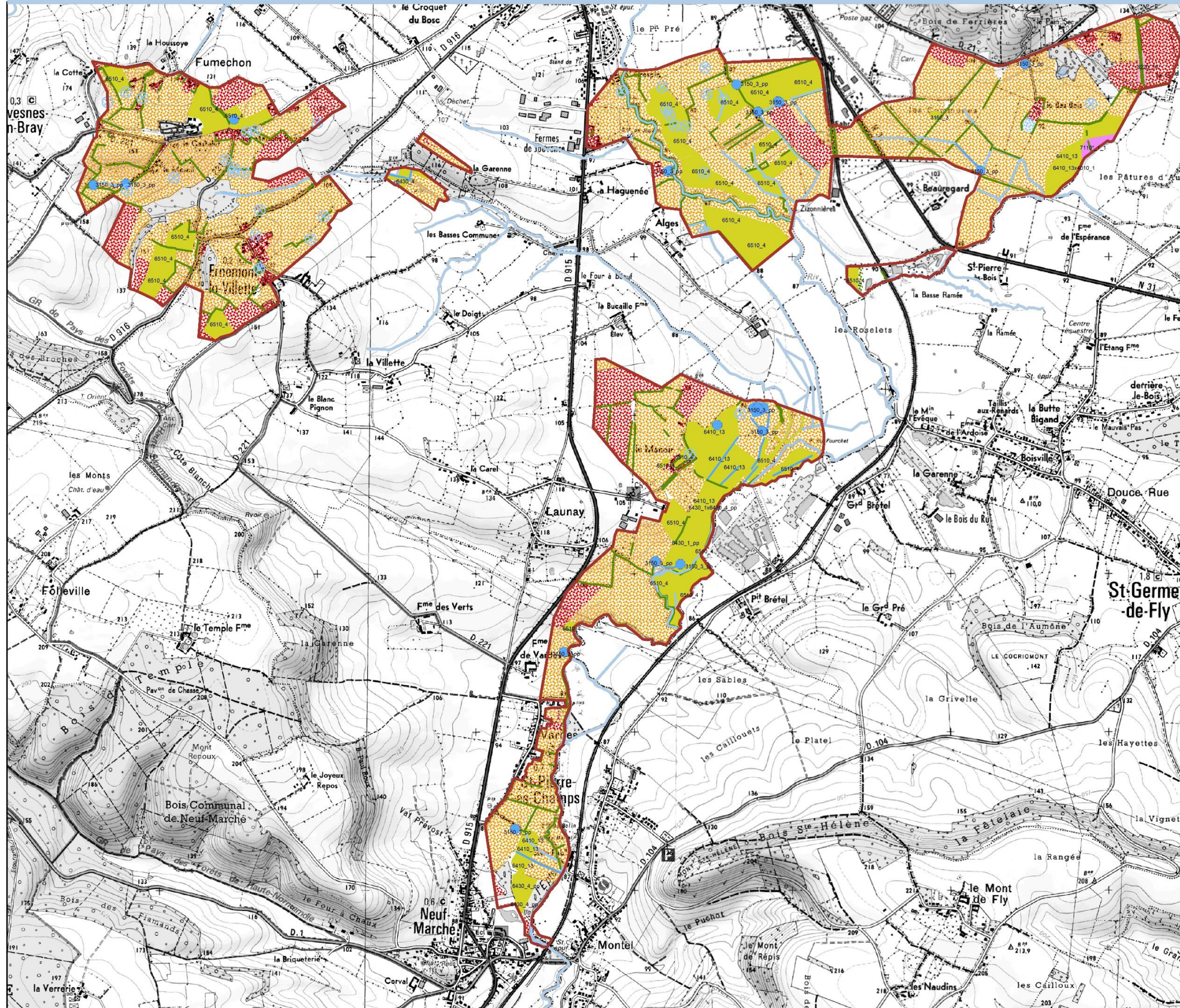


Source: ©IGN Scan 25®, BD TOPO® 2012, ©DREAL HN, ©Alise 2013, ©CRPF.
Réalisation: Pôle d'Équilibre Territorial du Pays de Bray, Janv 2017.
Reproduction interdite.

Habitats naturels du site Natura 2000

Pays de Bray humide (FR 2300131)

N°6



LEGENDE

NATURA 2000

Pays de Bray humide

HABITATS DE LA DIRECTIVE (*:prioritaire)

Habitats d'eaux douces

3150: Lac eutrophes avec Hydrochariton

Formation herbeuse semi-naturelles et faciès d'embroussaillage

6230*: Formation à nard raide

Prairies humides semi-naturelles

6410: Prairies à Molinie sur calcaire et argile

6430: Mégaphorbiaies eutrophes

6510: Prairies maigres de fauche de basse altitude

Tourbières acides

7110*: Tourbières hautes actives

7120: Tourbières hautes dégradées

Végétation chasmophytique des pentes rocheuses

8220: Pentes brocheuses siliceuses avec végétation chasmophytique

Boisements

9190: Vieilles chênaies acidophiles

9120: Hêtraies à Ilex et Taxus

91D0*: Tourbières boisées

91E0*: Forêts alluviales résiduelles

Mosaïque



AUTRES HABITATS

Milieux aquatiques non marins

Landes, fruticées, pelouses et prairies

Boisements et haies

Terres agricoles et paysages artificiels



CARTOGRAPHIES DE L'ETAT DE CONSERVATION DES HABITATS

Etat de conservation des habitats du site Natura 2000

Pays de Bray humide (FR 2300131)








N°1

LEGENDE

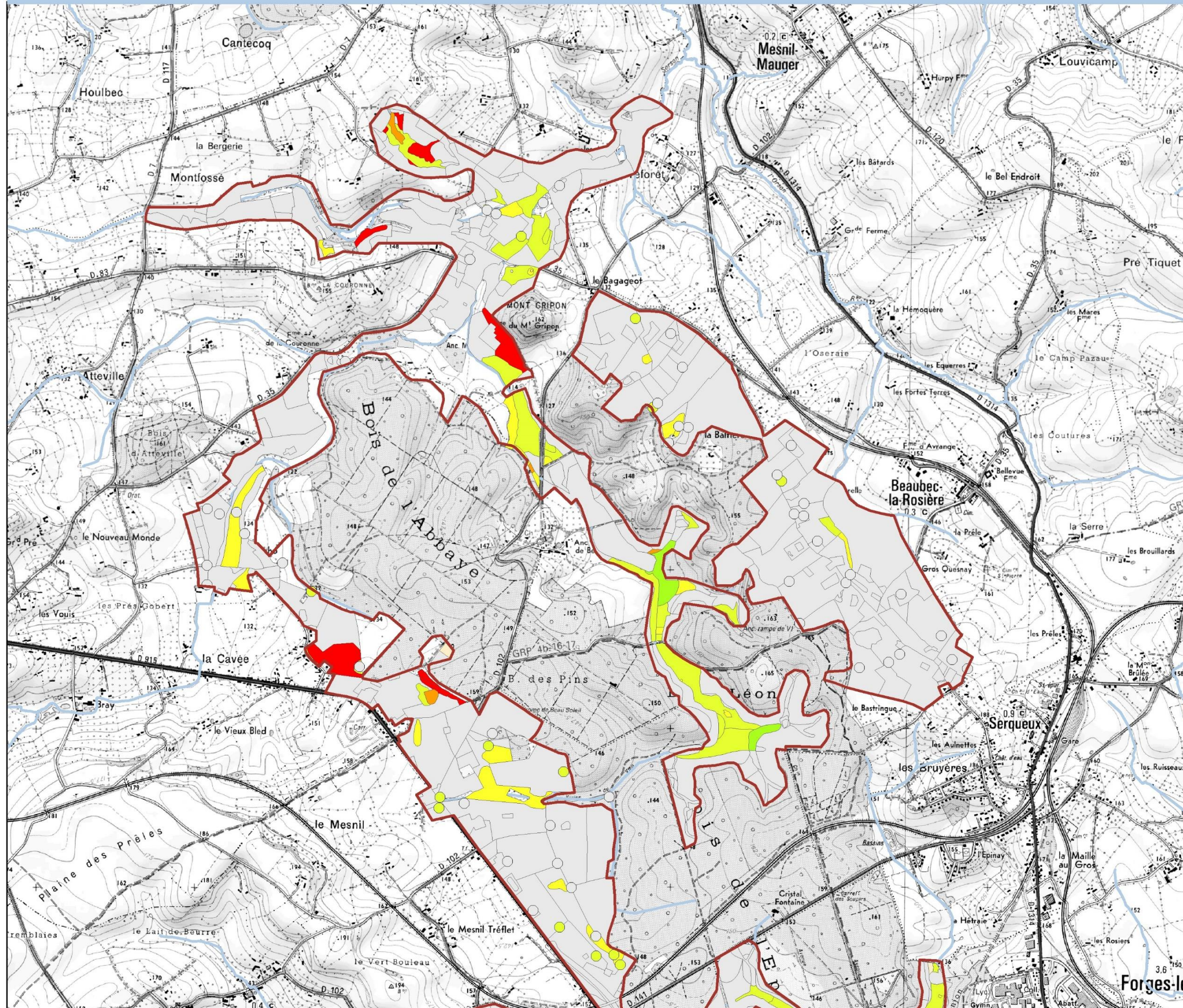
NATURA 2000

 Pays de Bray humide

ETAT DE CONSERVATION

-  Excellent
-  Bon
-  Moyen
-  Mauvais
-  Très Mauvais
-  Inconnu
-  Habitats non concernés par la Directive

La légende est établie pour l'ensemble du site



Source: ©IGN Scan 250, BD TOPO© 2012, ©DREAL HN, ©Alise 2013, ©CRPF
Réalisation: Pôle d'Equilibre Territorial du Pays de Bray, Janv 2015
Reproduction interdite.

Etat de conservation des habitats du site Natura 2000

Pays de Bray humide (FR 2300131)

N°2

LEGENDE

NATURA 2000

 Pays de Bray humide

ETAT DE CONSERVATION

 Excellent


 Bon

 Moyen

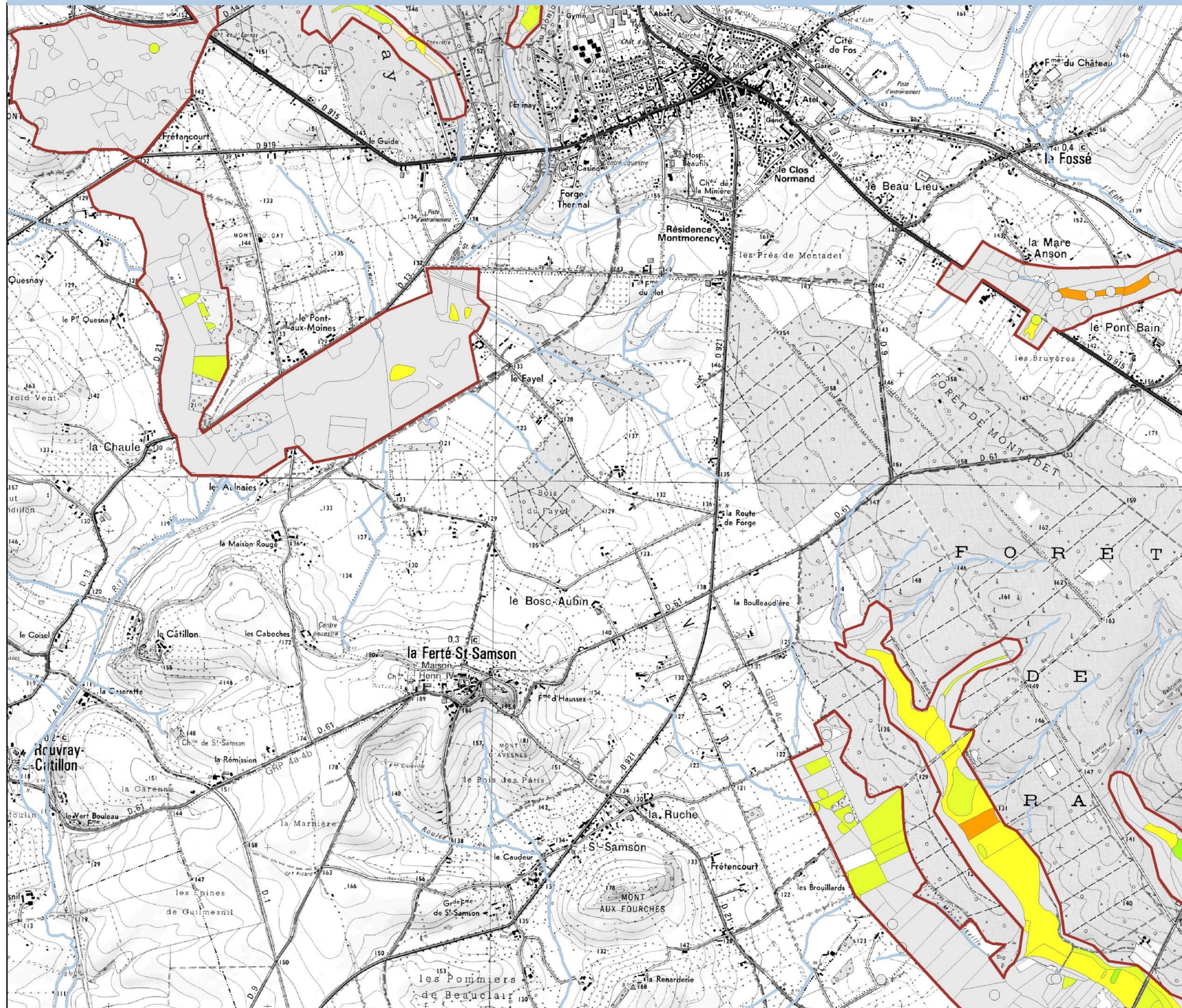

 Mauvais

 Très Mauvais

 Inconnu

 Habitats non concernés par la Directive

La légende est établie pour l'ensemble du site



Source: ©IGN Scan 25 ©, BD TOPO® 2012, ©DREAL HN, ©Alise 2013, ©CRPF.
Réalisation: Pôle d'Équilibre Territorial du Pays de Bray, Janv 2015.
Reproduction interdite.

Etat de conservation des habitats du site Natura 2000

Pays de Bray humide (FR 2300131)

N°3

LEGENDE

NATURA 2000

 Pays de Bray humide

ETAT DE CONSERVATION

 Excellent


 Bon

 Moyen

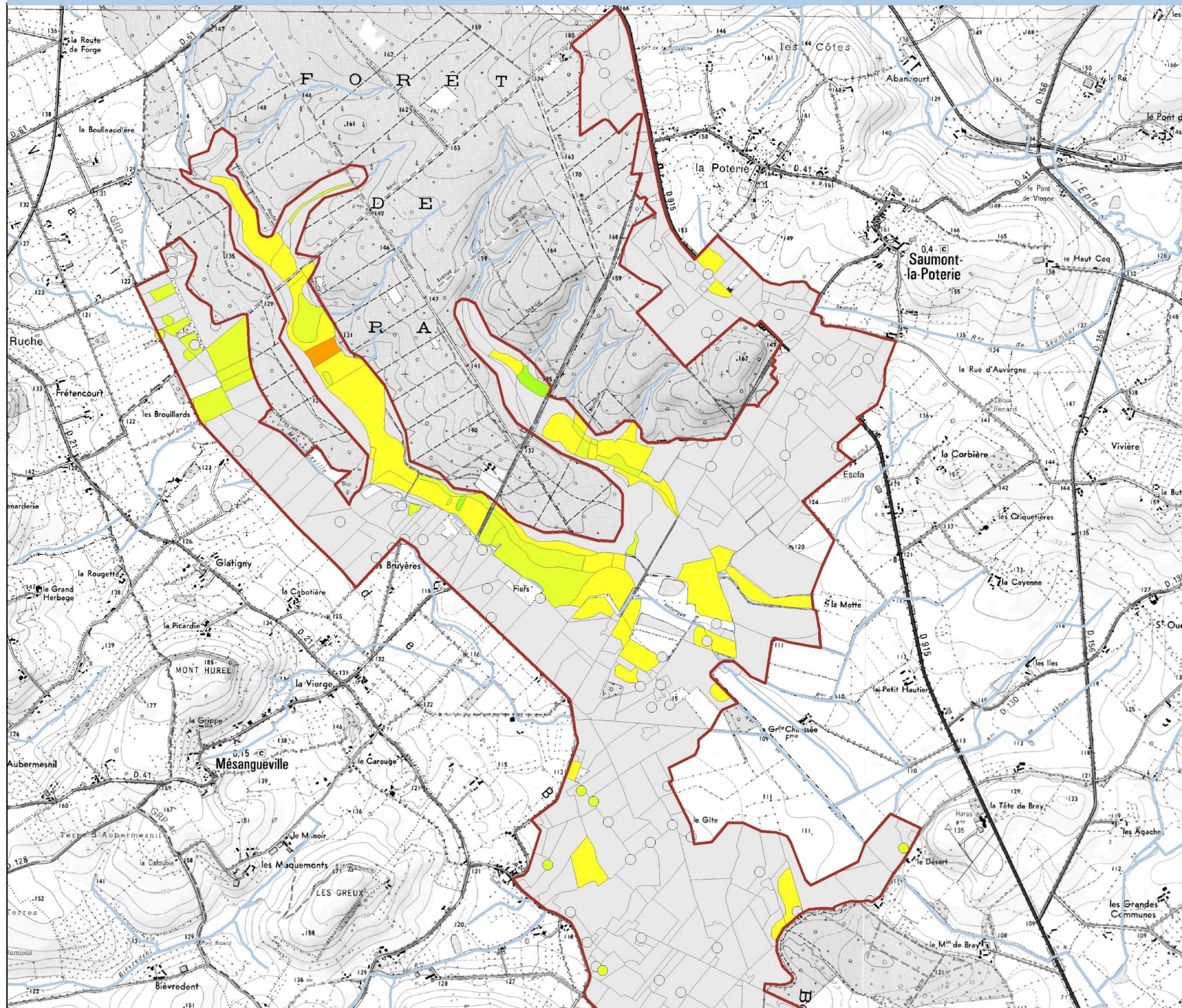

 Mauvais

 Très Mauvais

 Inconnu

 Habitats non concernés par la Directive

La légende est établie pour l'ensemble du site



Source: ©IGN Scan 25 ©, BD TOPO© 2012, ©DREAL HN, ©Alise 2013, © CRPF.
Réalisation: Pôle d'Equilibre Territorial du Pays de Bray, Janv 2015
Reproduction interdite.

Etat de conservation des habitats du site Natura 2000

Pays de Bray humide (FR 2300131)

N°4

LEGENDE

NATURA 2000

 Pays de Bray humide

ETAT DE CONSERVATION

 Excellent


 Bon

 Moyen

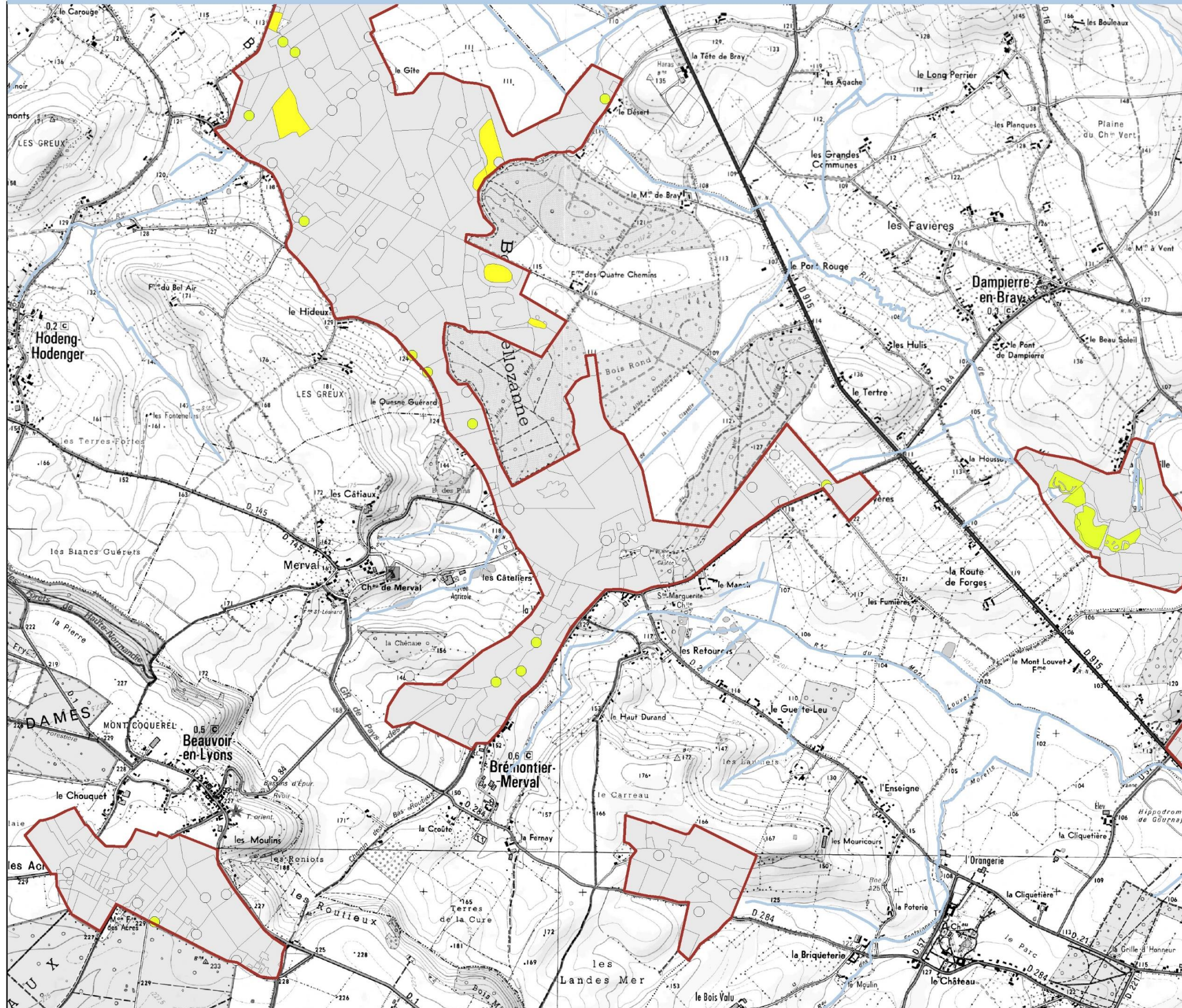
 Mauvais

 Très Mauvais

 Inconnu

 Habitats non concernés par la Directive

La légende est établie pour l'ensemble du site



Source: ©IGN Scan 250, BD TOPO© 2012, ©DREAL HN, ©Alise 2013, ©CRPF.
Réalisation: Pôle d'Equilibre Territorial du Pays de Bray, Janv 2015.
Reproduction interdite.

Etat de conservation des habitats du site Natura 2000

Pays de Bray humide (FR 2300131)

N°5

LEGENDE

NATURA 2000

 Pays de Bray humide

ETAT DE CONSERVATION

 Excellent


 Bon

 Moyen

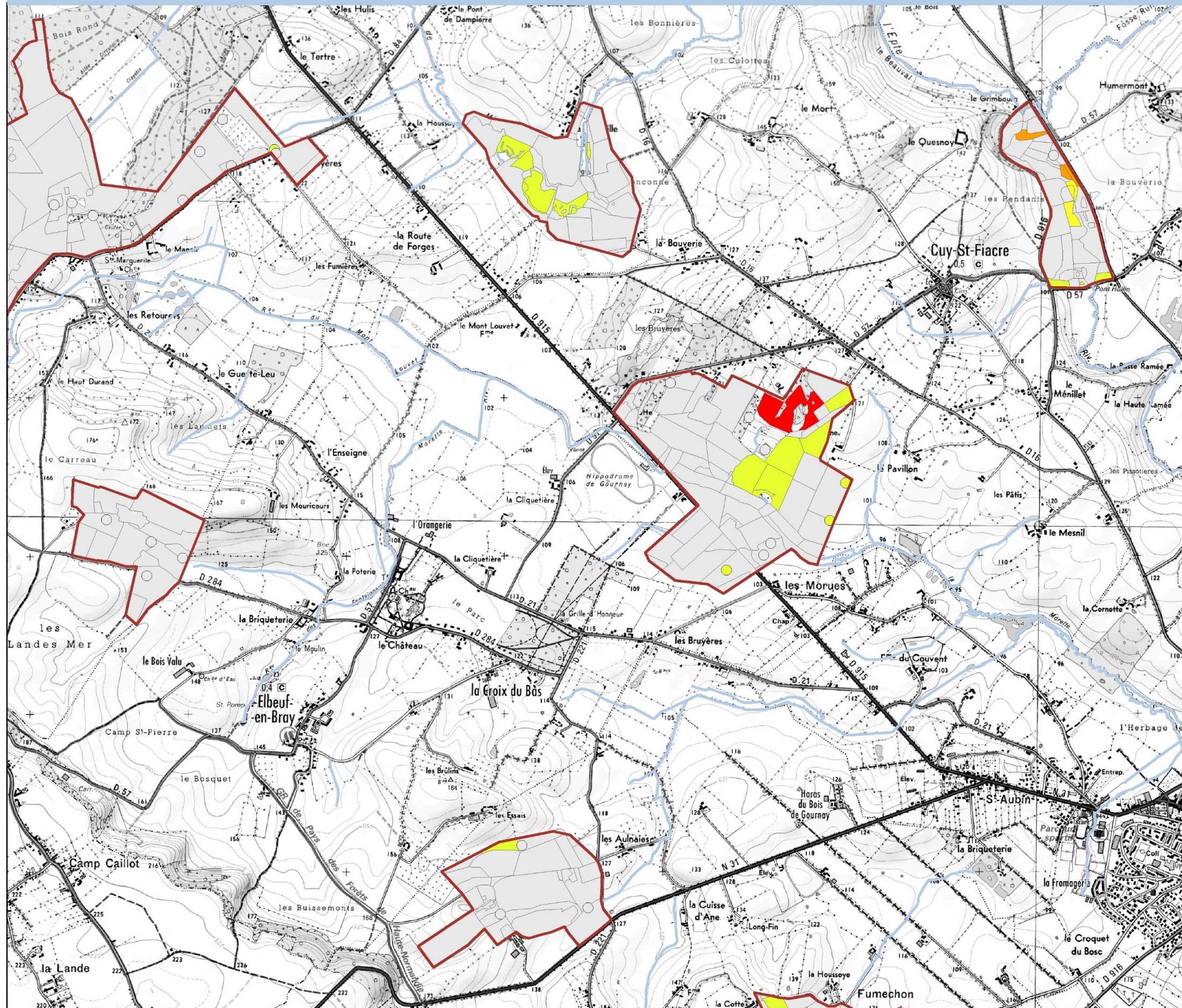
 Mauvais

 Très Mauvais

 Inconnu

 Habitats non concernés par la Directive

La légende est établie pour l'ensemble du site



Source: ©IGN Scan 25 ©, BD TOPO© 2012, ©DREAL HN, ©Alise 2013, ©CRPF.
Réalisation: Pôle d'Équilibre Territorial du Pays de Bray, Janv 2015.
Reproduction interdite.

Etat de conservation des habitats du site Natura 2000

Pays de Bray humide (FR 2300131)








N°6

LEGENDE

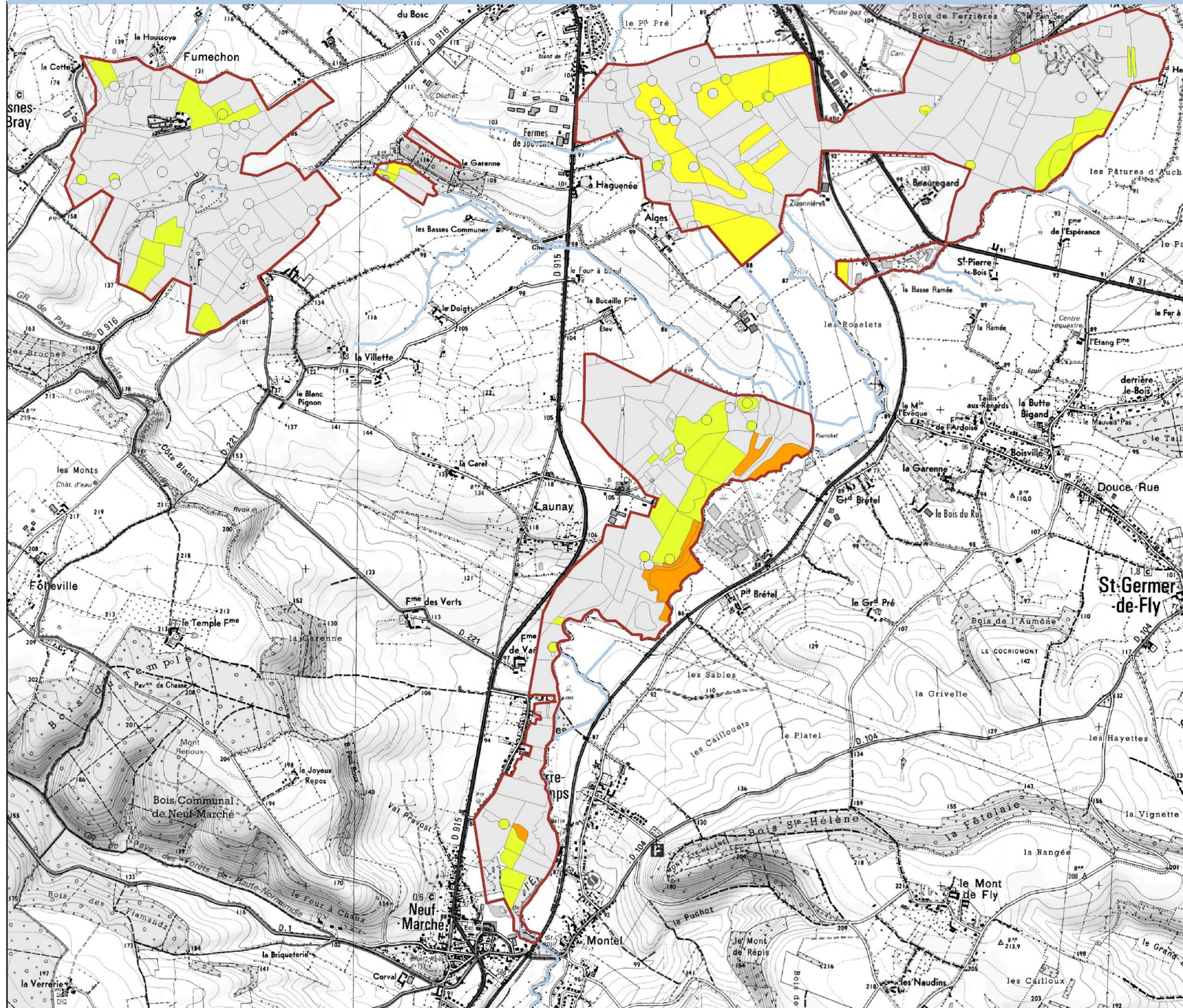

NATURA 2000

 Pays de Bray humide

ETAT DE CONSERVATION

-  Excellent
-  Bon
-  Moyen
-  Mauvais
-  Très Mauvais
-  Inconnu
-  Habitats non concernés par la Directive

La légende est établie pour l'ensemble du site



Source: ©IGN Scan 250, BD TOPO© 2012, ©DREAL, ©Aïse 2013, ©CRPF.
Réalisation: Pôle d'Equilibre Territorial du Pays de Bray, Janv 2015.
Reproduction interdite.

CARTOGRAPHIES DES ESPECES D'INTERETS COMMUNAUTAIRES

Les espèces d'intérêt communautaire du site Natura 2000

N°1

Pays de Bray humide (FR 2300131)

LEGENDE

NATURA 2000



Pays de Bray humide

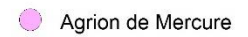
Amphibiens



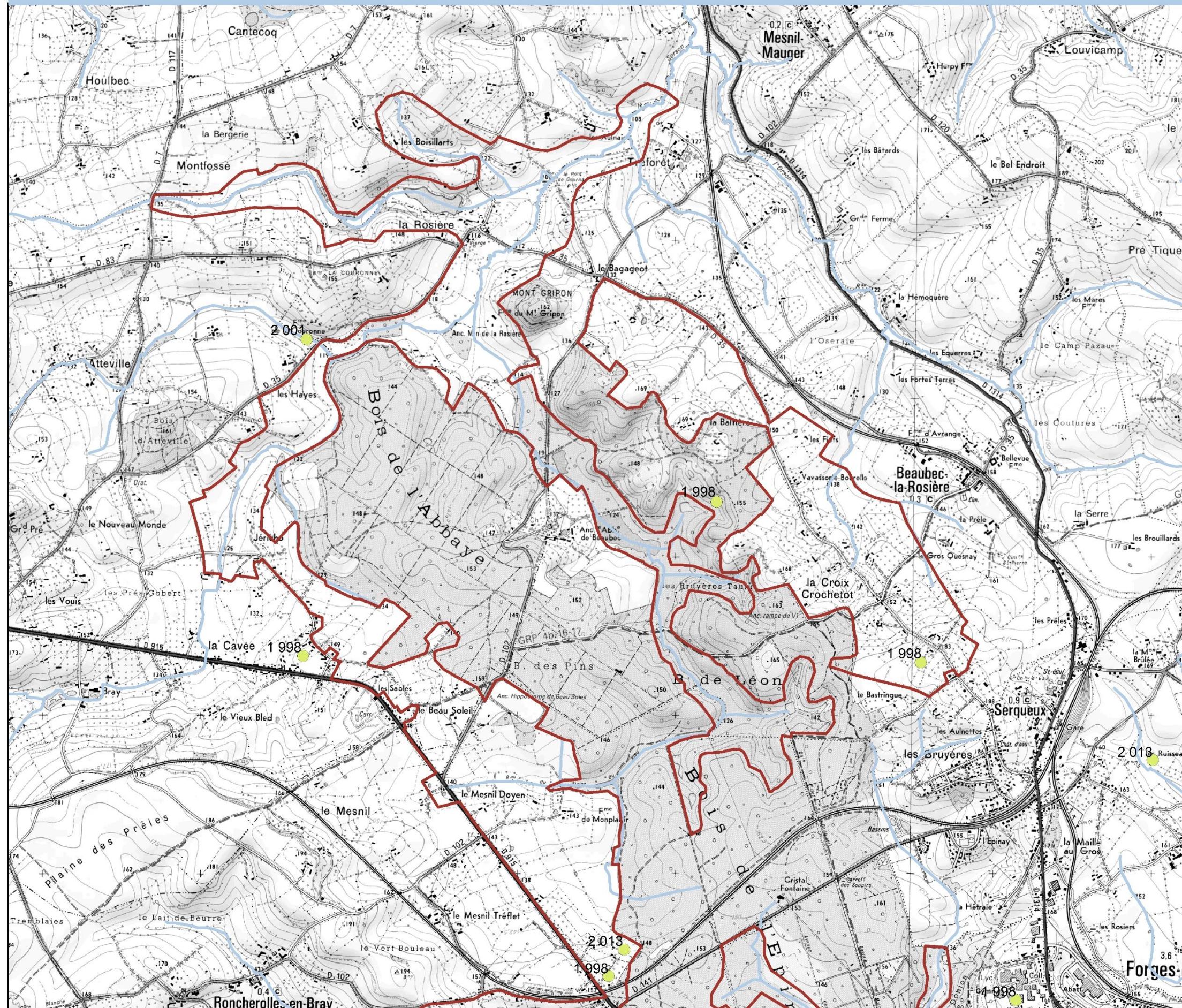
Chiroptères




Insectes



Pique prune



La légende est établie pour l'ensemble du site



Source: ©IGN Scan 25 ©, BD TOPO© 2012, ©DREAL HN, ©Aïse 2013, ©CPIE, ©LPO 2012, ©BESNARD 2000, ©CENHN 1998, ©IEA 2006, ©ONEMA 2007.
Réalisation: Pôle d'Équilibre Territorial du Pays de Bray, Août 2015.
Reproduction interdite.

Les espèces d'intérêt communautaire du site Natura 2000

Pays de Bray humide (FR 2300131)

N°2

LEGENDE

NATURA 2000



Amphibiens

● Triton crêté

Chiroptères

● Murin à oreilles échanrées

● Grand Murin

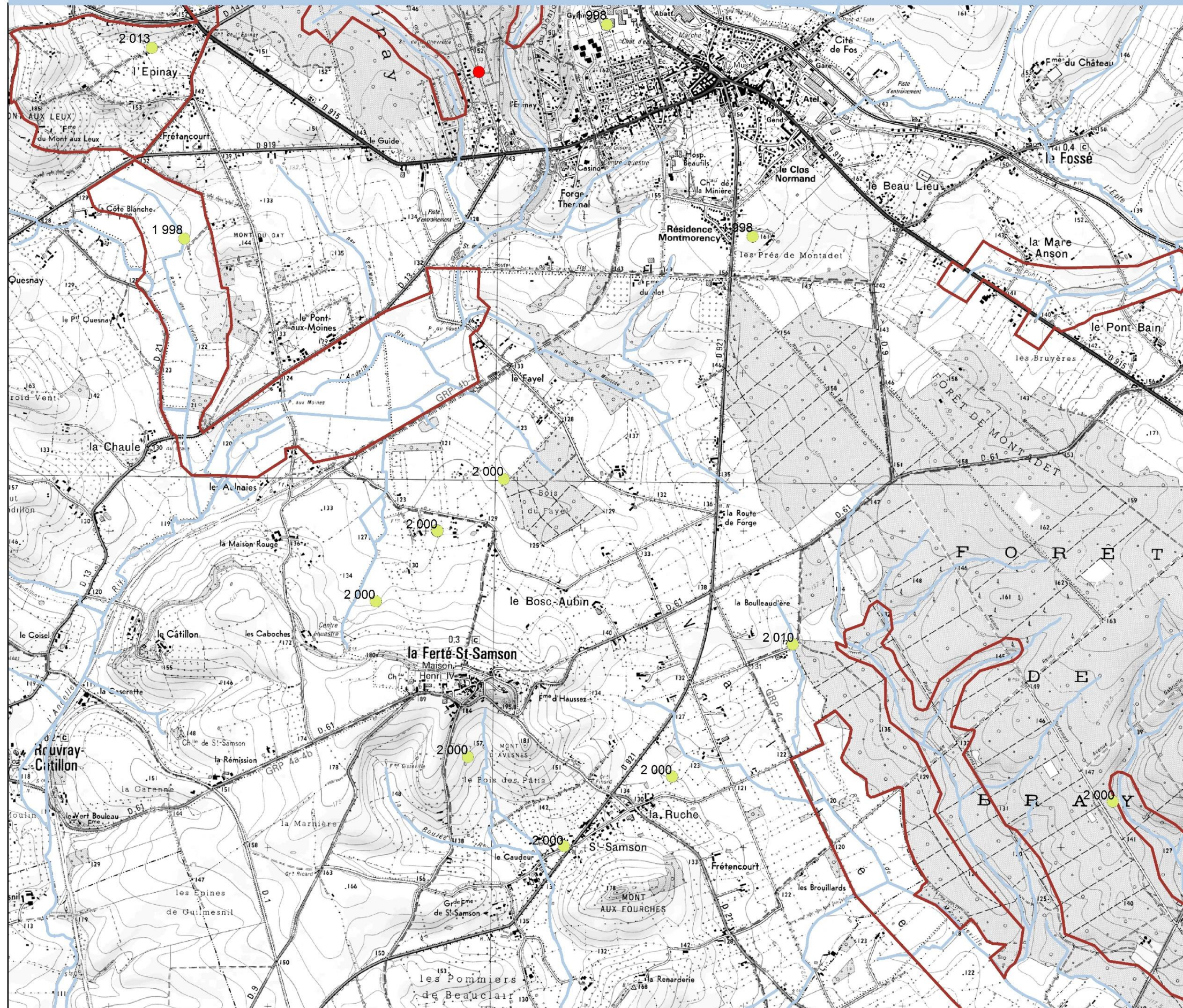
Insectes

● Agrion de Mercure

Pique prune

● actuelle

● éteinte



La légende est établie pour l'ensemble du site



Source: ©IGN Scan 250, BD TOPO© 2012, ©DREAL HN, ©Alise 2013, ©CPIE, ©LPO 2012, ©B. BESNARD 2000, ©CENHN 1998, ©IEA 2006, ©ONEMA 2007. Réalisation: Pôle d'Équilibre Territorial du Pays de Bray, Août 2015. Reproduction interdite.

Les espèces d'intérêt communautaire du site Natura 2000

N°3

Pays de Bray humide (FR 2300131)

LEGENDE

NATURA 2000



Pays de Bray humide

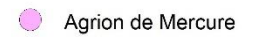
Amphibiens



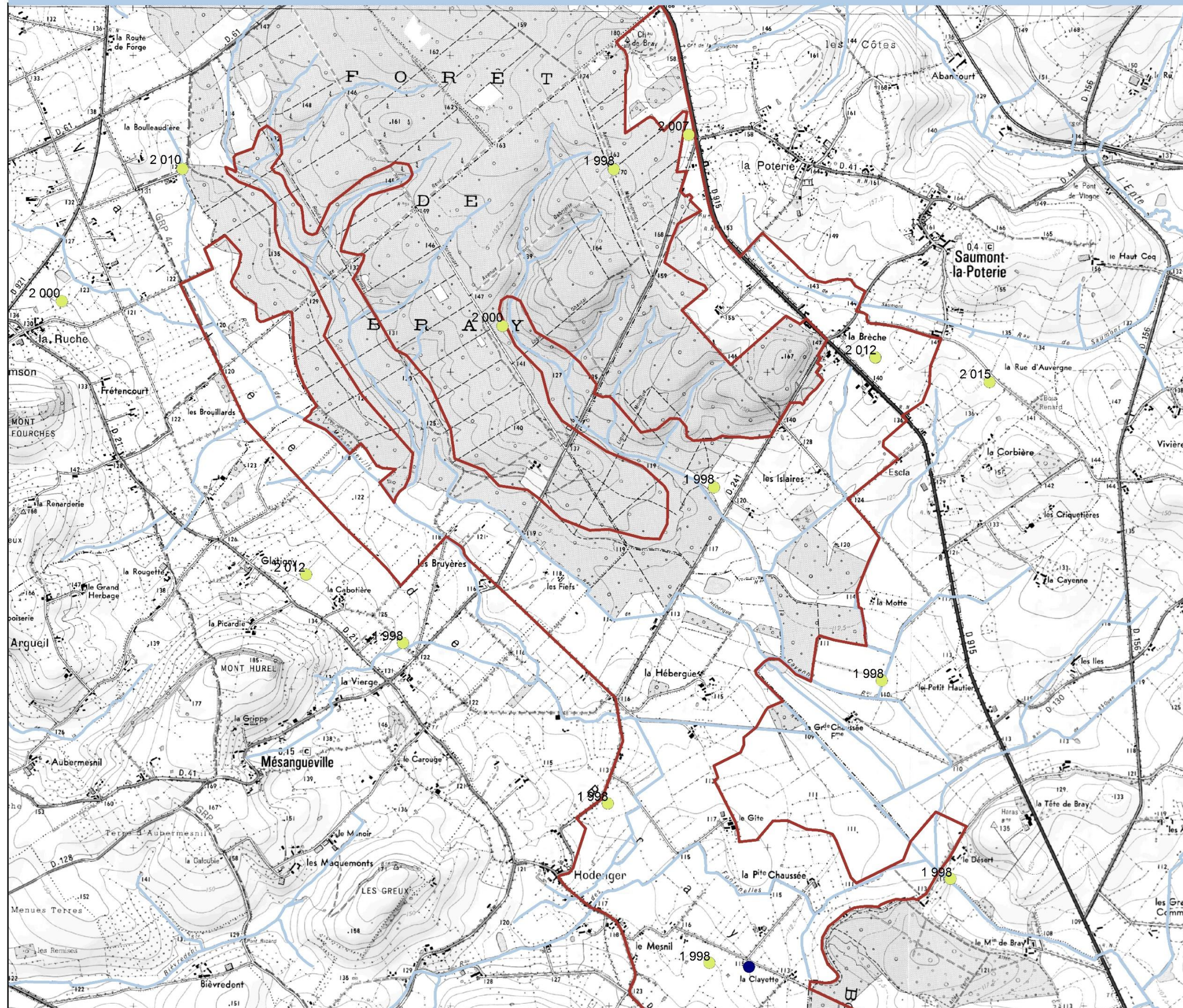
Chiroptères




Insectes



Pique prune



La légende est établie pour l'ensemble du site



Source: ©IGN Scan 25®, BD TOPO® 2012, ©DREAL HN, ©Alise 2013, ©CPIE, ©LPO 2012, ©B.BESNARD 2000, ©CENHN 1998, ©IEA 2006, ©ONEMA 2007.
Réalisation: Pôle d'Equilibre Territorial du Pays de Bray, Août 2015.
Reproduction interdite.

Les espèces d'intérêt communautaire du site Natura 2000

Pays de Bray humide (FR 2300131)

N°4

LEGENDE

NATURA 2000


 Pays de Bray humide

Amphibiens


 Triton crêté

Chiroptères

 Murin à oreilles échanrées

 Grand Murin

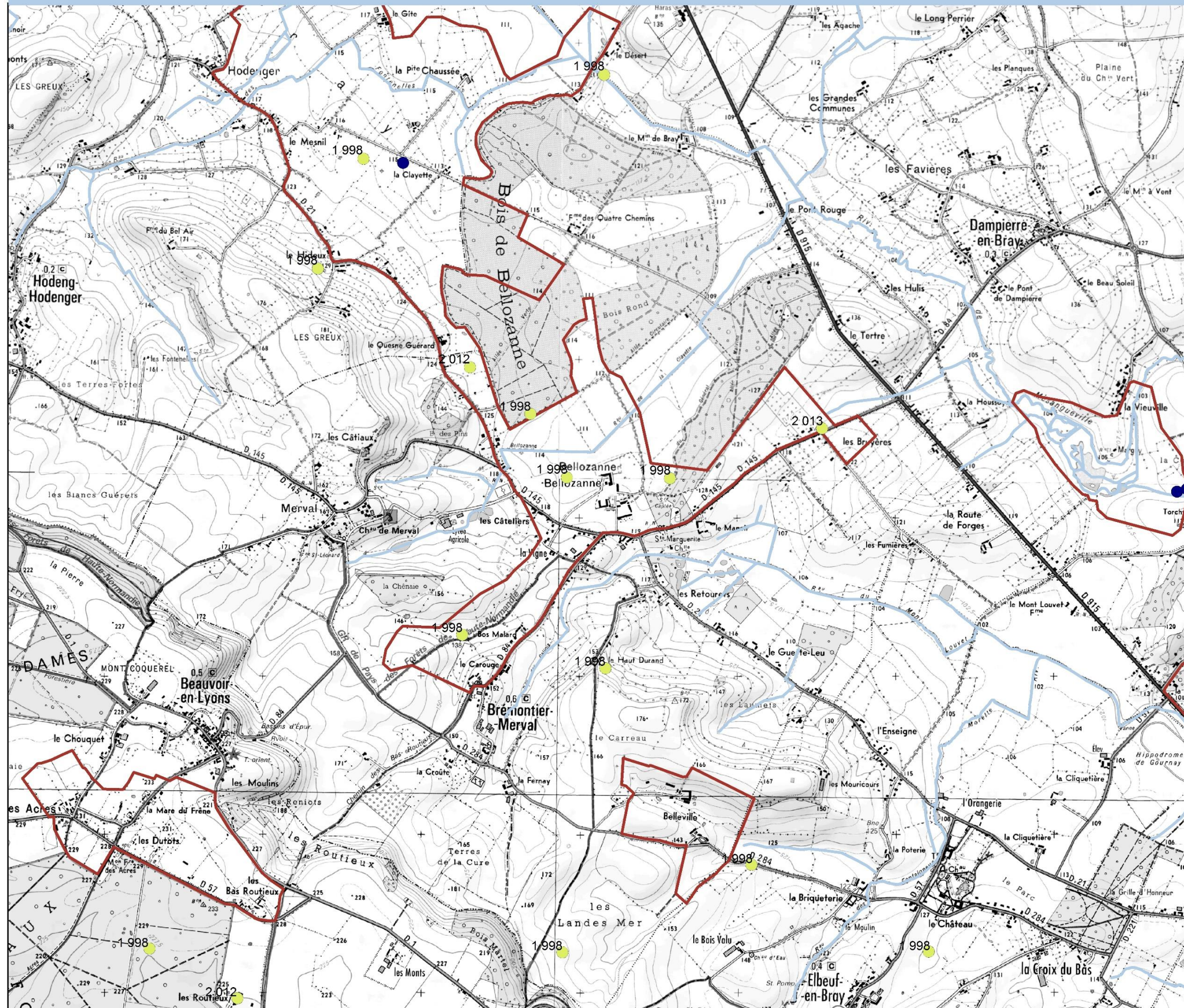
Insectes

 Agrion de Mercure

Pique prune

 actuelle

 éteinte



La légende est établie pour l'ensemble du site



Source: ©IGN Scan 250, BD TOPO© 2012, ©DREAL HN, ©Alise 2013, ©CPIE, ©LPO 2012, ©B.BESNARD 2000, ©CENHN 1998, ©IEA 2006, ©ONEMA 2007. Réalisation: Pôle d'Équilibre Territorial du Pays de Bray, Août 2015. Reproduction interdite.


Les espèces d'intérêt communautaire du site Natura 2000

N°5

Pays de Bray humide (FR 2300131)

LEGENDE

NATURA 2000

 Pays de Bray humide

Amphibiens


 Triton crêté

Chiroptères

 Murin à oreilles échanrées

 Grand Murin

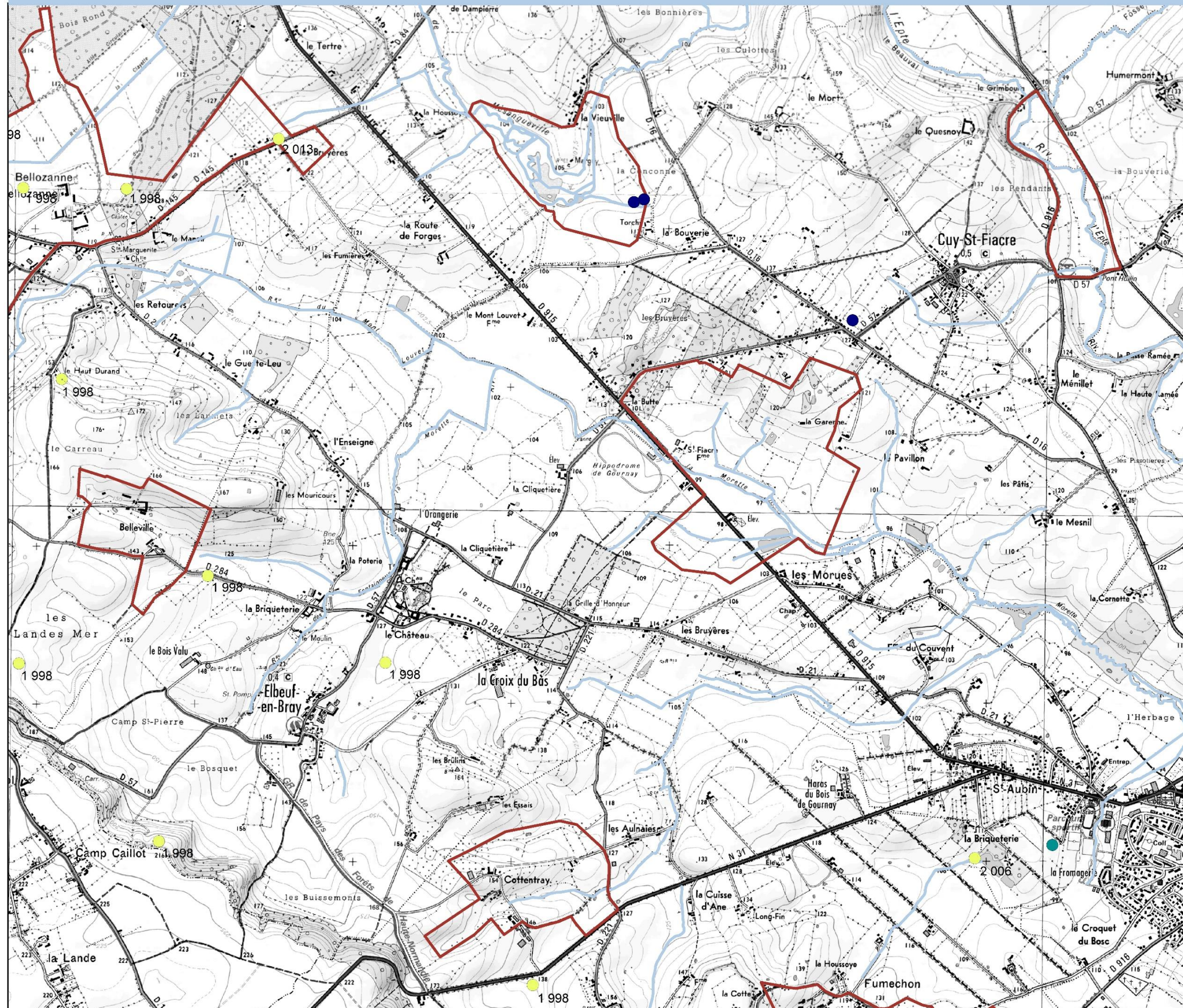
Insectes

 Agrion de Mercure

Pique prune

 actuelle

 éteinte



La légende est établie pour l'ensemble du site



Source: ©IGN Scan 25®, BD TOPO® 2012, ©DREAL HN, ©Alise 2013, ©CPIE, ©LPO 2012, ©B.BESNARD 2000, ©CENHN 1998, ©IEA 2006, ©ONEMA 2007. Réalisation: Pôle d'Equilibre Territorial du Pays de Bray, Août 2015. Reproduction interdite.

Les espèces d'intérêt communautaire du site Natura 2000

Pays de Bray humide (FR 2300131)

N°6

LEGENDE

NATURA 2000



Pays de Bray humide

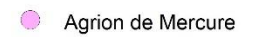
Amphibiens



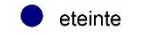
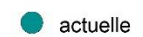
Chiroptères



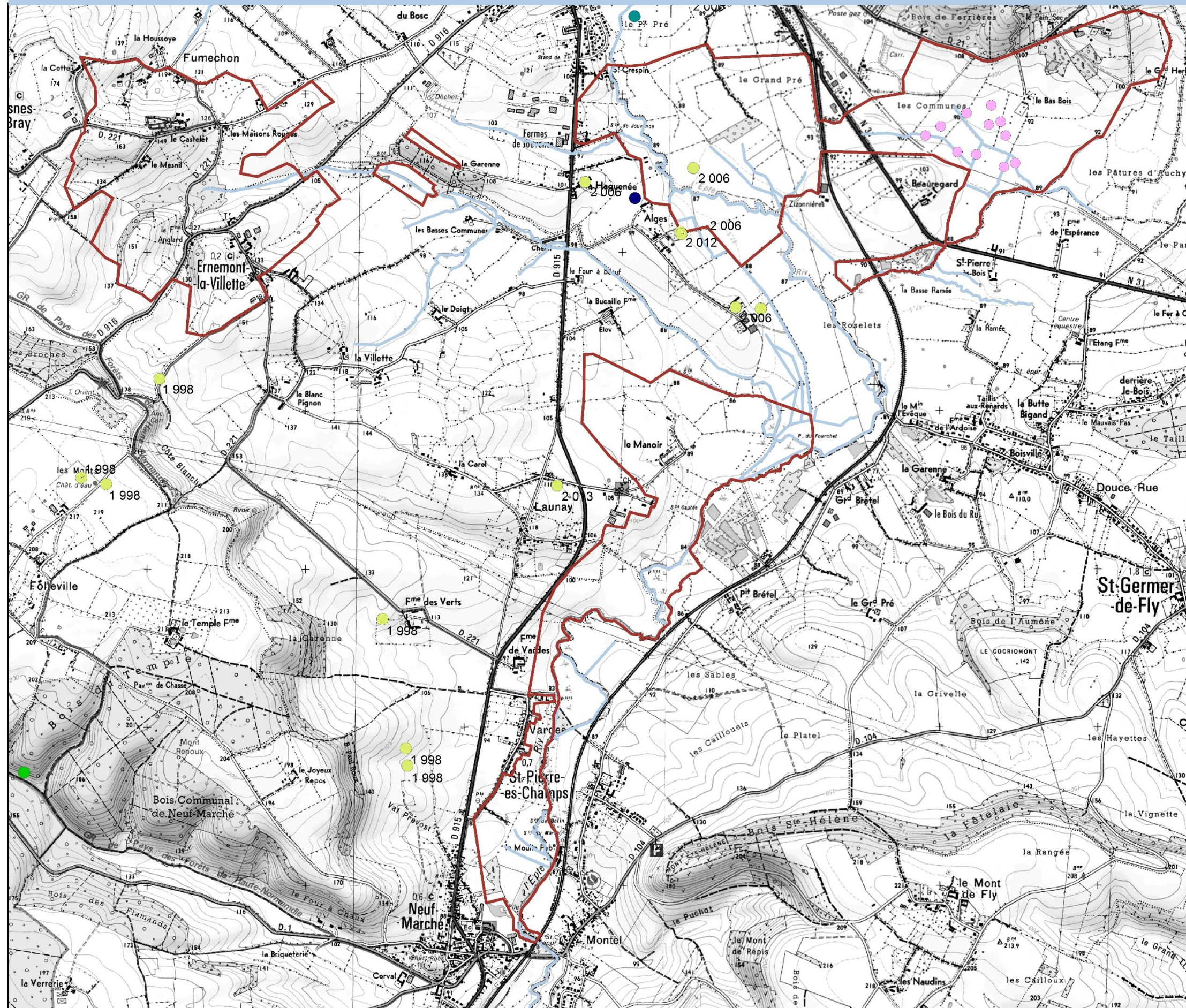

Insectes



Pique prune



La légende est établie pour l'ensemble du site



Source: ©IGN Scan 250, BD TOPO© 2012, ©DREAL HN, ©Alise 2013, ©CPIE, ©LPO 2012, ©BESNARD 2000, ©CENHN 1998, ©IEA 2006, ©ONEMA 2007. Réalisation: Pôle d'Equilibre Territorial du Pays de Bray, Août 2015. Reproduction interdite.

CARTOGRAPHIES DE LA REPARTITION DES MARES ET DU TRITON CRETE


Cartographie de la répartition des mares et du Triton crêté sur le site Natura 2000

Pays de Bray humide (FR 2300131)


N°1

LEGENDE

NATURA 2000

 Pays de Bray humide

MARES

 Mares non retrouvées

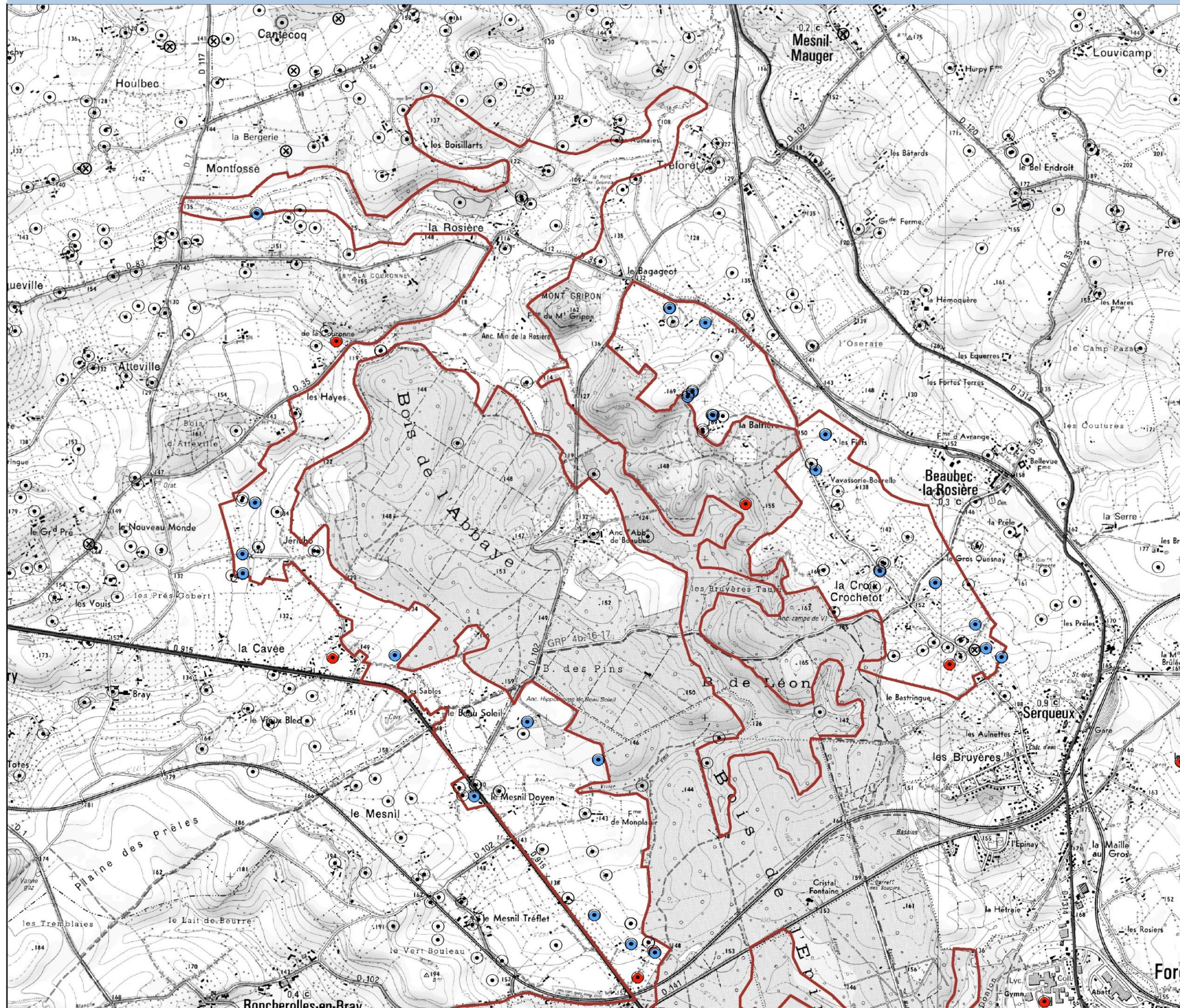
 Mares existantes

TRITONS CRETES

 Présence potentielle

 Présence avérée

La légende est établie pour l'ensemble du site



Source: ©IGN Scan 250, ©DREAL HN, ©SIBV, ©B. BESNARD 2000, ©ECOGEE, ©Domalain 2013, ©CPIE, ©ARBRE 2013, ©CENHN 1998, ©IEA 2006, ©LPO, ©ONEMA
Réalisation: Pôle d'Equilibre Territorial du Pays de Bray, Janv 2015.
Reproduction interdite.

Cartographie de la répartition des mares et du Triton crêté sur le site Natura 2000

N°2


Pays de Bray humide (FR 2300131)

LEGENDE

NATURA 2000

 Pays de Bray humide

MARES

 Mares non retrouvées

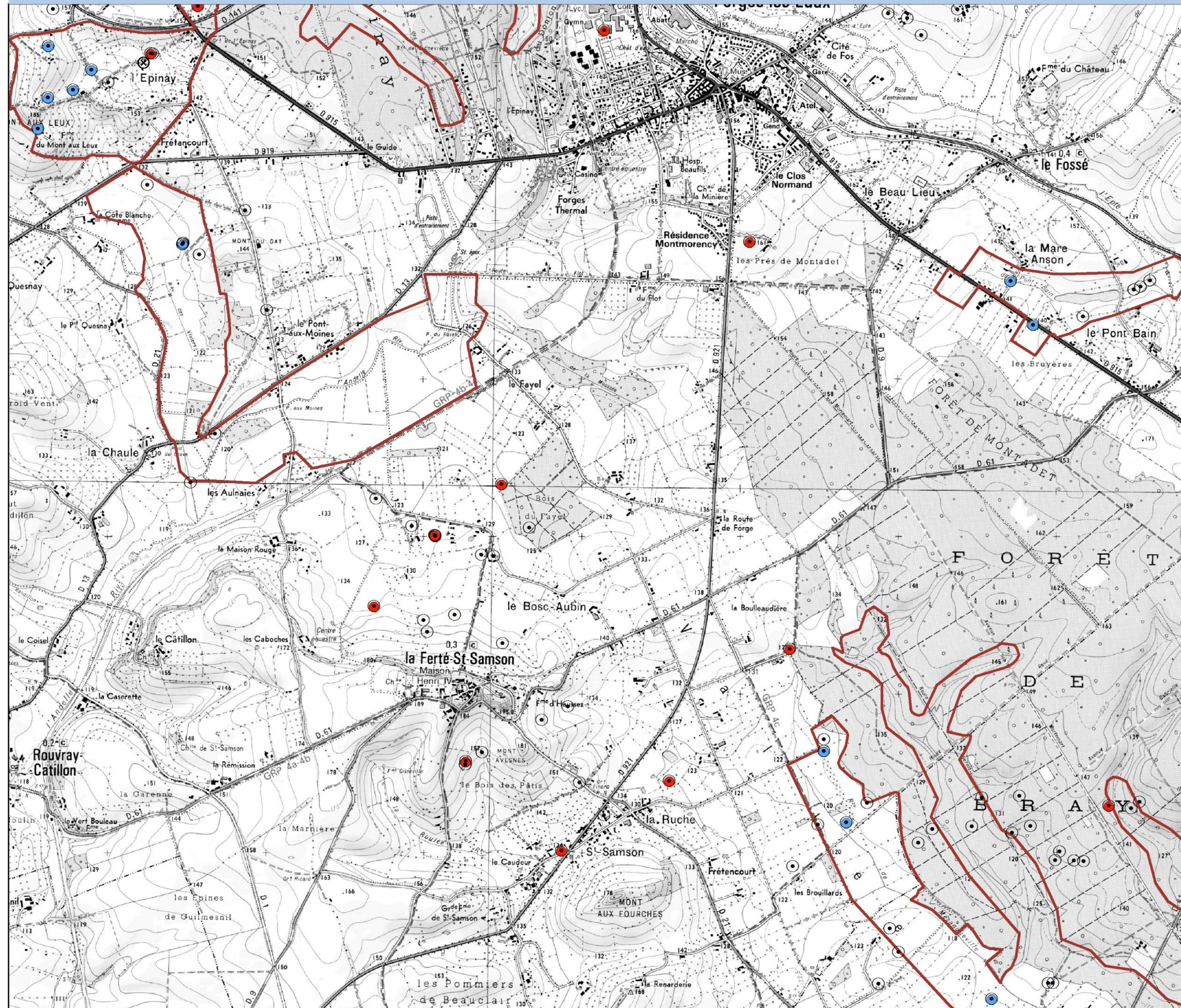
 Mares existantes

TRITONS CRETES

 Présence potentielle

 Présence avérée

La légende est établie pour l'ensemble du site




Cartographie de la répartition des mares et du Triton crêté sur le site Natura 2000

N°3


Pays de Bray humide (FR 2300131)

LEGENDE

NATURA 2000


 Pays de Bray humide

MARES

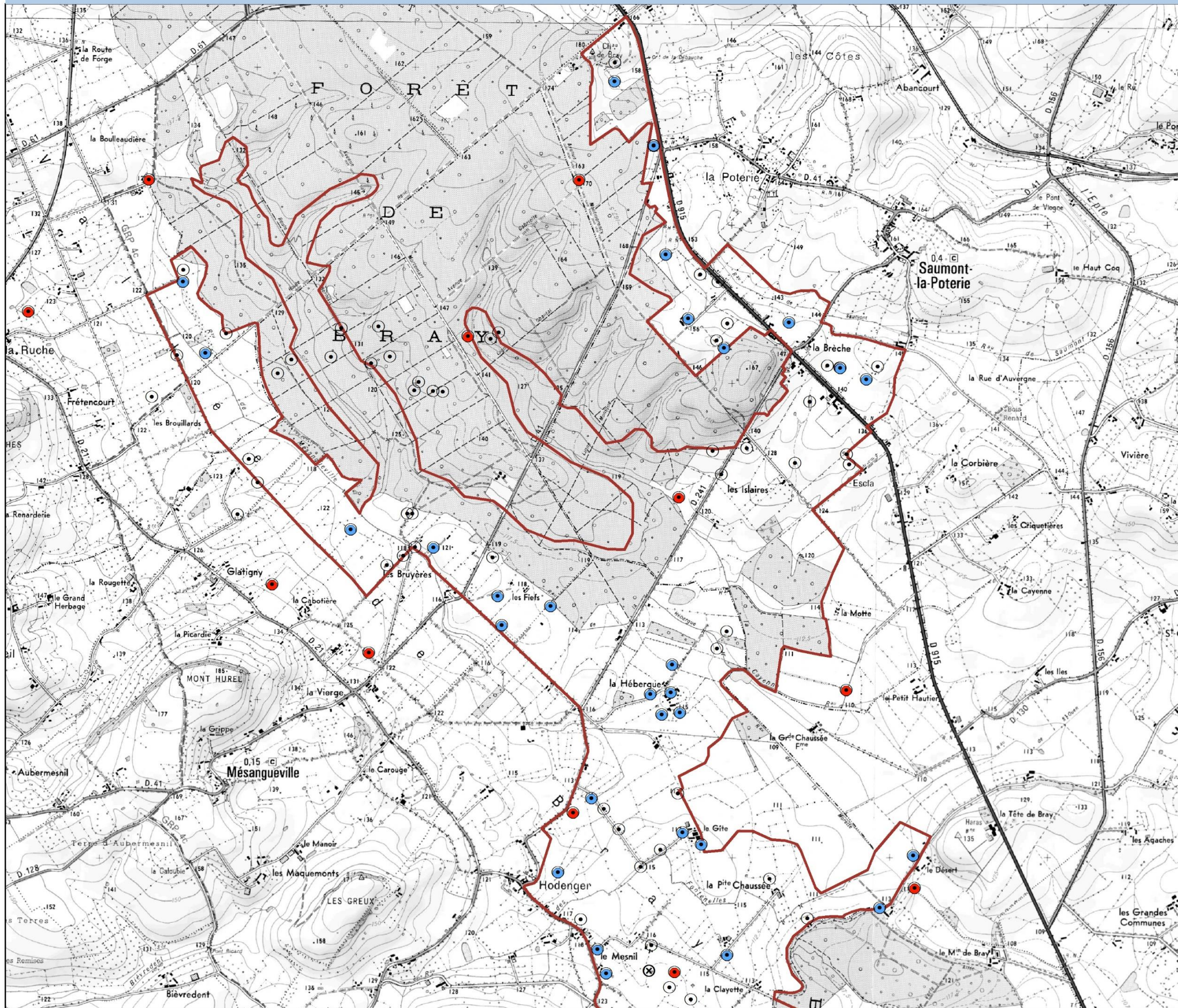
 Mares non retrouvées

 Mares existantes

TRITONS CRETES

 Présence potentielle

 Présence avérée



La légende est établie pour l'ensemble du site



Source: ©IGN Scan 250, ©DREAL HN, ©SIBV, ©B.BESNARD 2000, ©ECOGEE, ©Domalain 2013, ©CPIE, ©ARBRE 2013, ©CENHN 1998, ©IEA 2006, ©LPO, ©ONEMA
Réalisation: Pôle d'Équilibre Territorial du Pays de Bray, Janv 2015.
Reproduction interdite.


Cartographie de la répartition des mares et du Triton crêté sur le site Natura 2000

Pays de Bray humide (FR 2300131)


N°4

LEGENDE

NATURA 2000

 Pays de Bray humide

MARES

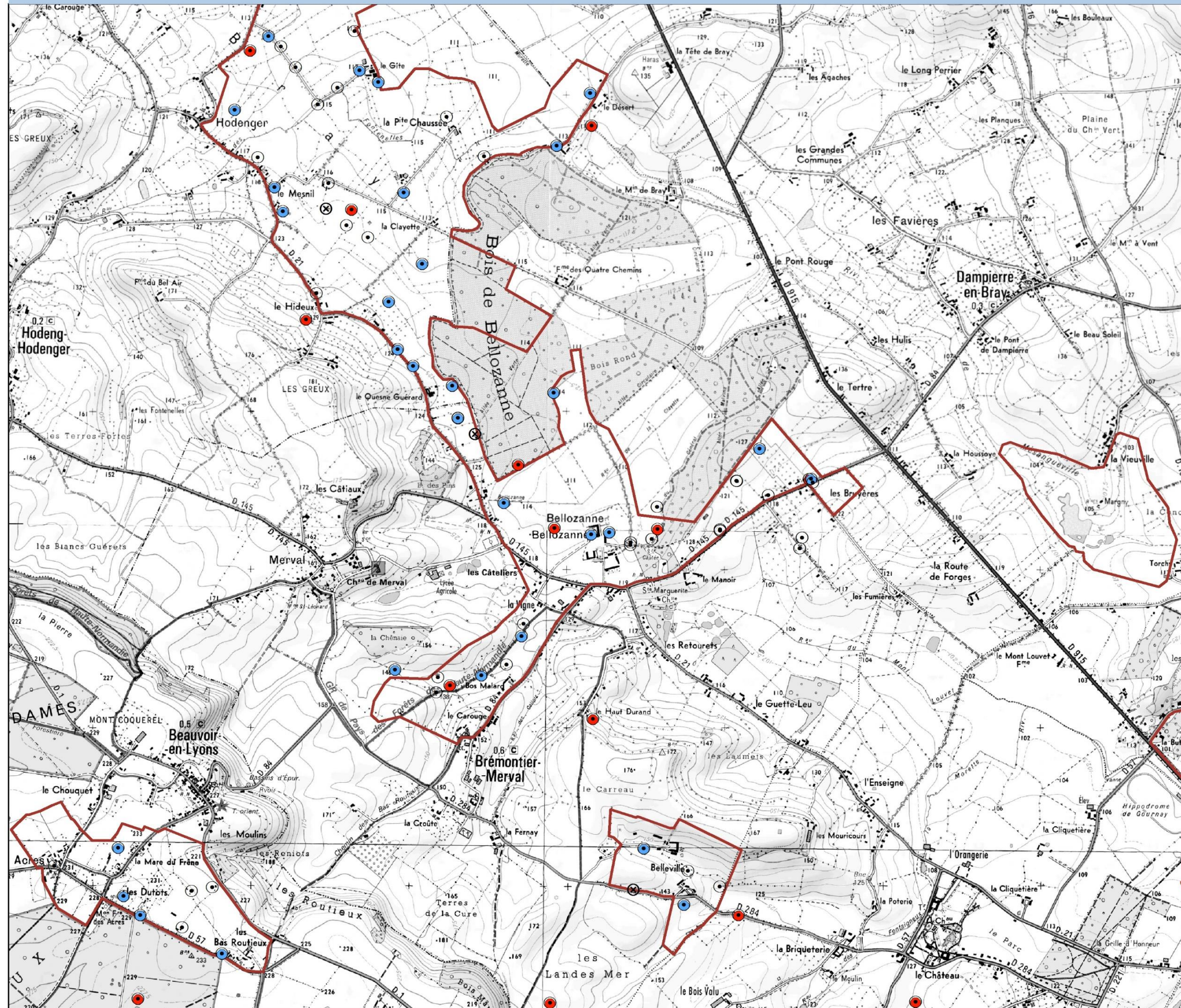
 Mares non retrouvées

 Mares existantes

TRITONS CRETES

 Présence potentielle

 Présence avérée



La légende est établie pour l'ensemble du site



Source: ©IGN Scan 250, ©DREAL HN, ©SIBV, ©B. BESNARD 2000, ©ECOGEE, ©Domainain 2013, ©CPIE, ©ARBRE 2013, ©CENHN 1998, ©IEA 2006, ©LPO, ©ONEMA
Réalisation: Pôle d'Equilibre Territorial du Pays de Bray, Janv 2015.
Reproduction interdite.

Cartographie de la répartition des mares et du Triton crêté sur le site Natura 2000

N°5


Pays de Bray humide (FR 2300131)

LEGENDE

NATURA 2000

 Pays de Bray humide

MARES

 Mares non retrouvées

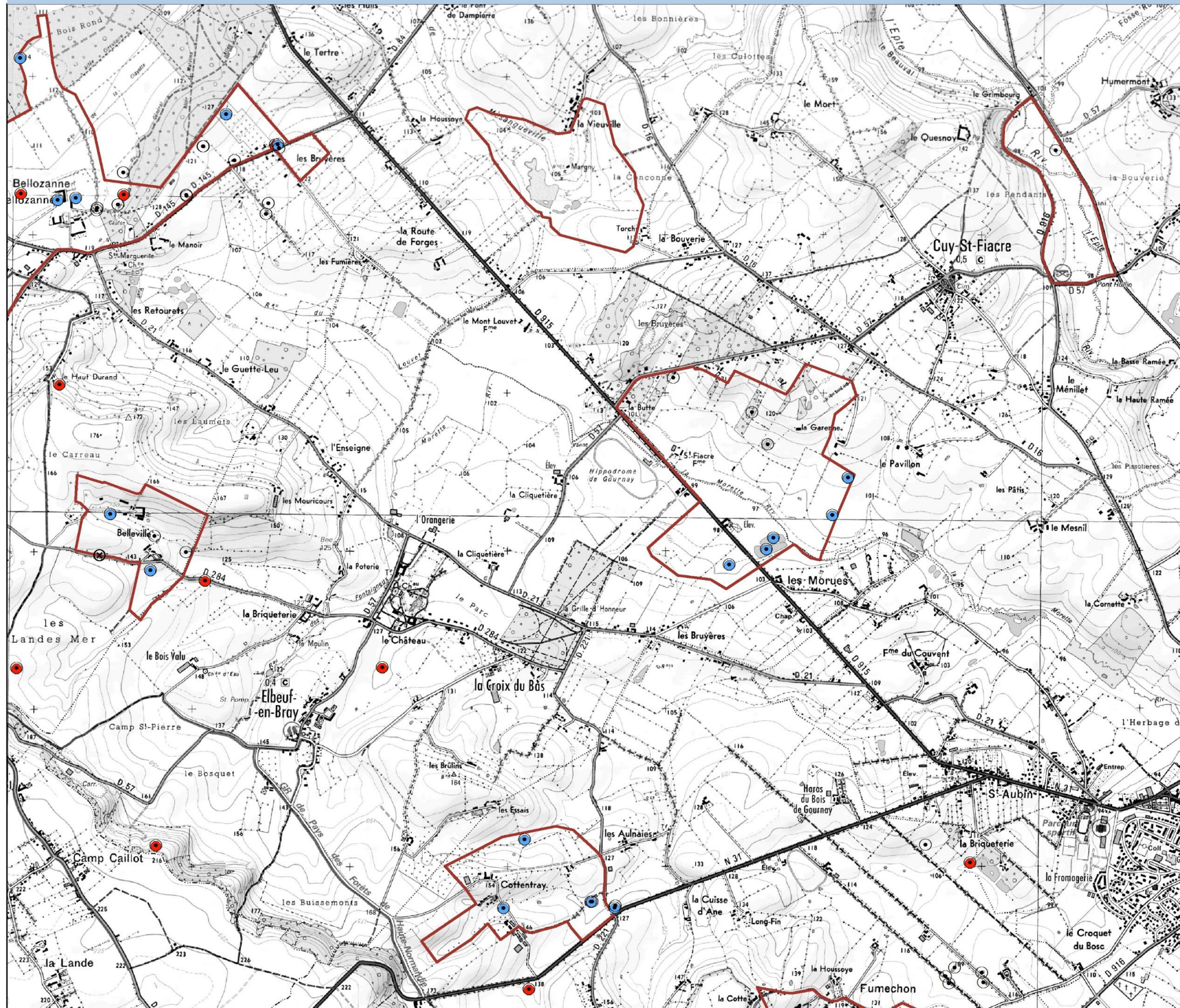
 Mares existantes

TRITONS CRETES

 Présence potentielle

 Présence avérée

La légende est établie pour l'ensemble du site



Source: ©IGN Scan 250, ©DREAL HN, ©SIBV, ©B. BESNARD 2000, ©ECOGEE, ©Domalain 2013, ©CPIE, ©ARBRE 2013, ©CENHN 1998, ©IEA 2006, ©LPO, ©ONEMA
Réalisation: Pôle d'Equilibre Territorial du Pays de Bray, Janv 2015.
Reproduction interdite.

Cartographie de la répartition des mares et du Triton crêté sur le site Natura 2000

Pays de Bray humide (FR 2300131)


N°6

LEGENDE

NATURA 2000

 Pays de Bray humide

MARES

 Mares non retrouvées

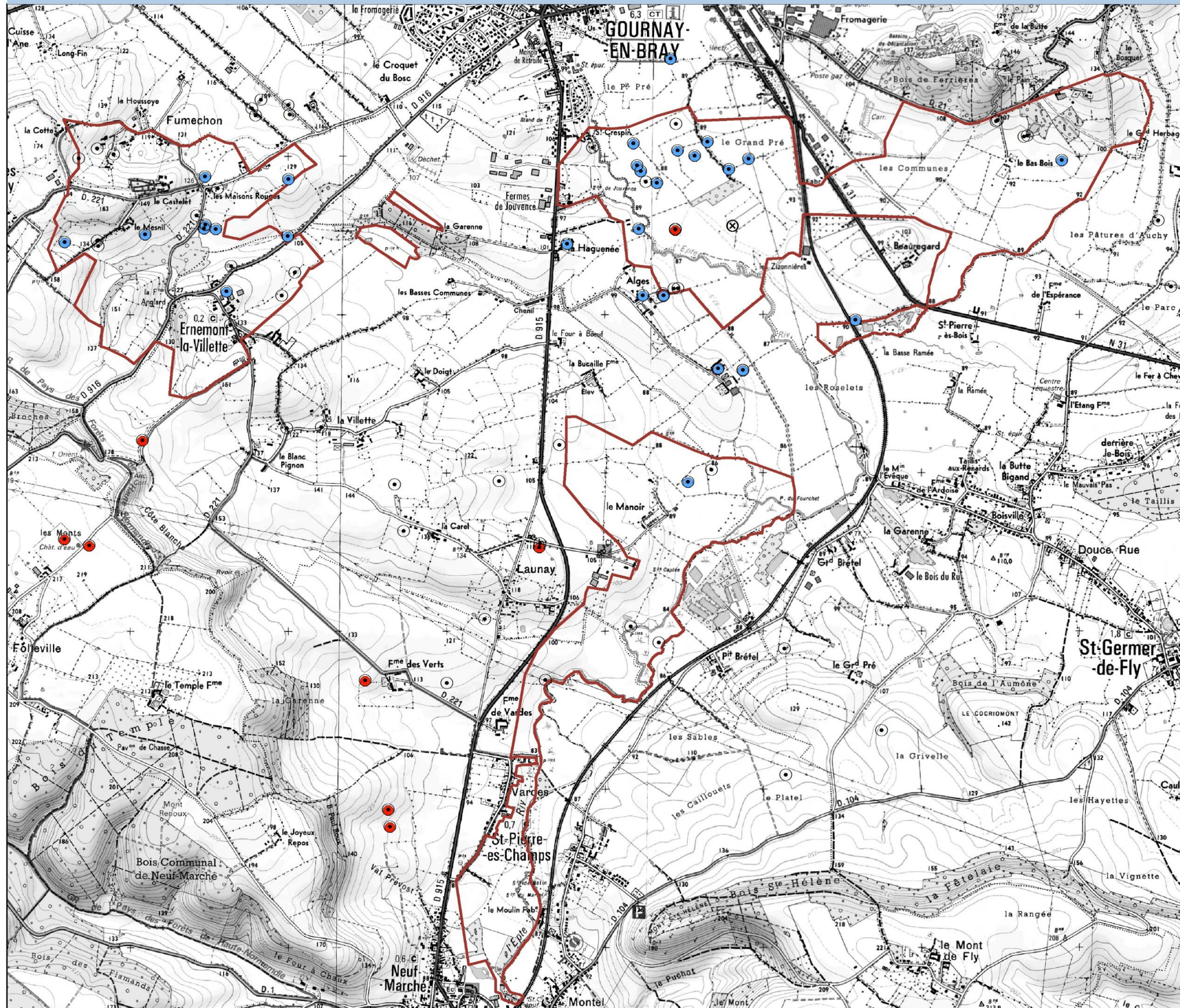

 Mares existantes

TRITONS CRETES

 Présence potentielle

 Présence avérée

La légende est établie pour l'ensemble du site



Document d'objectifs
PAYS DE BRAY HUMIDE · FR 2300131



Pôle d'équilibre territorial et rural du Pays de Bray
Maison des services - Boulevard Maréchal Joffre - 76270 Neufchâtel-en-Bray
02 32 97 56 14 - www.paysdebray.org - contact@paysdebray.org