

DOCUMENT D'OBJECTIFS

Site Natura 2000 FR2300133

Pays de Bray, cuestas nord et sud

TOME 3 : Atlas cartographique



TOME 3-1 : Atlas cartographique de la mise à jour de septembre 2014


Tableau d'assemblage


Cartes n° 1.1 à n° 1.14	Contours du site Natura 2000
Cartes n° 2.1 à n° 2.14	Occupation du sol sur le site Natura 2000
Cartes n° 3.1 à n° 3.14	Habitats observés sur le site Natura 2000
Cartes n° 4.1 à n° 4.14	Etat de conservation des habitats observés sur le site Natura 2000
Cartes n° 5.1 à n° 5.14	Espèces observées sur le site Natura 2000
	Liste des espèces végétales patrimoniales observées sur le site Natura 2000

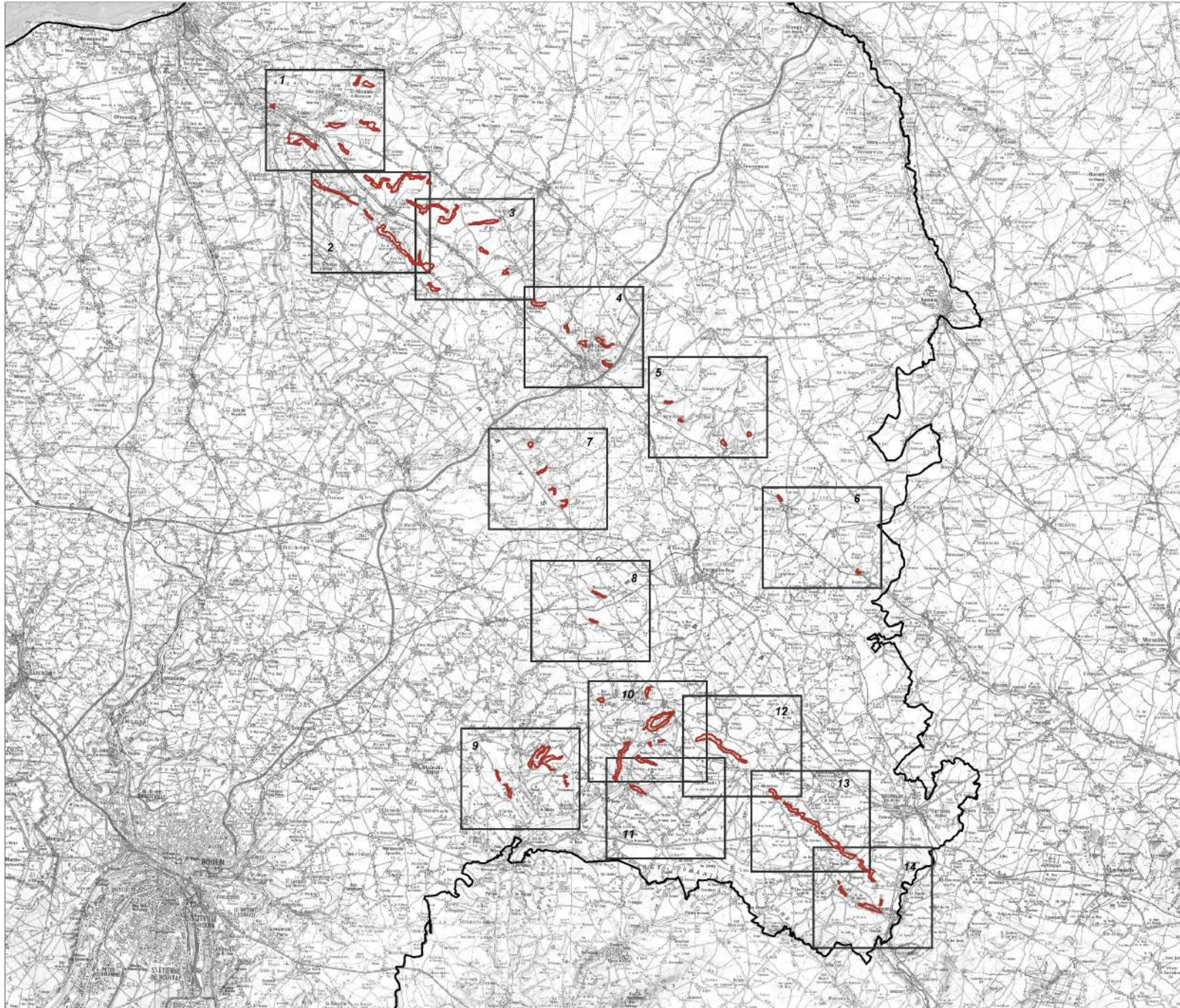
Tableau d'assemblage du Site Natura 2000

Pays de Bray - Les Cuestas nord et sud (FR2300133)

Périmètre du site Natura 2000
proposé au titre de :

 La Directive Habitats

 Limite départementale



0 2500 7500 m

Echelle : 1 / 250 000



- Thème 1 -

CONTOURS DU SITE NATURA 2000

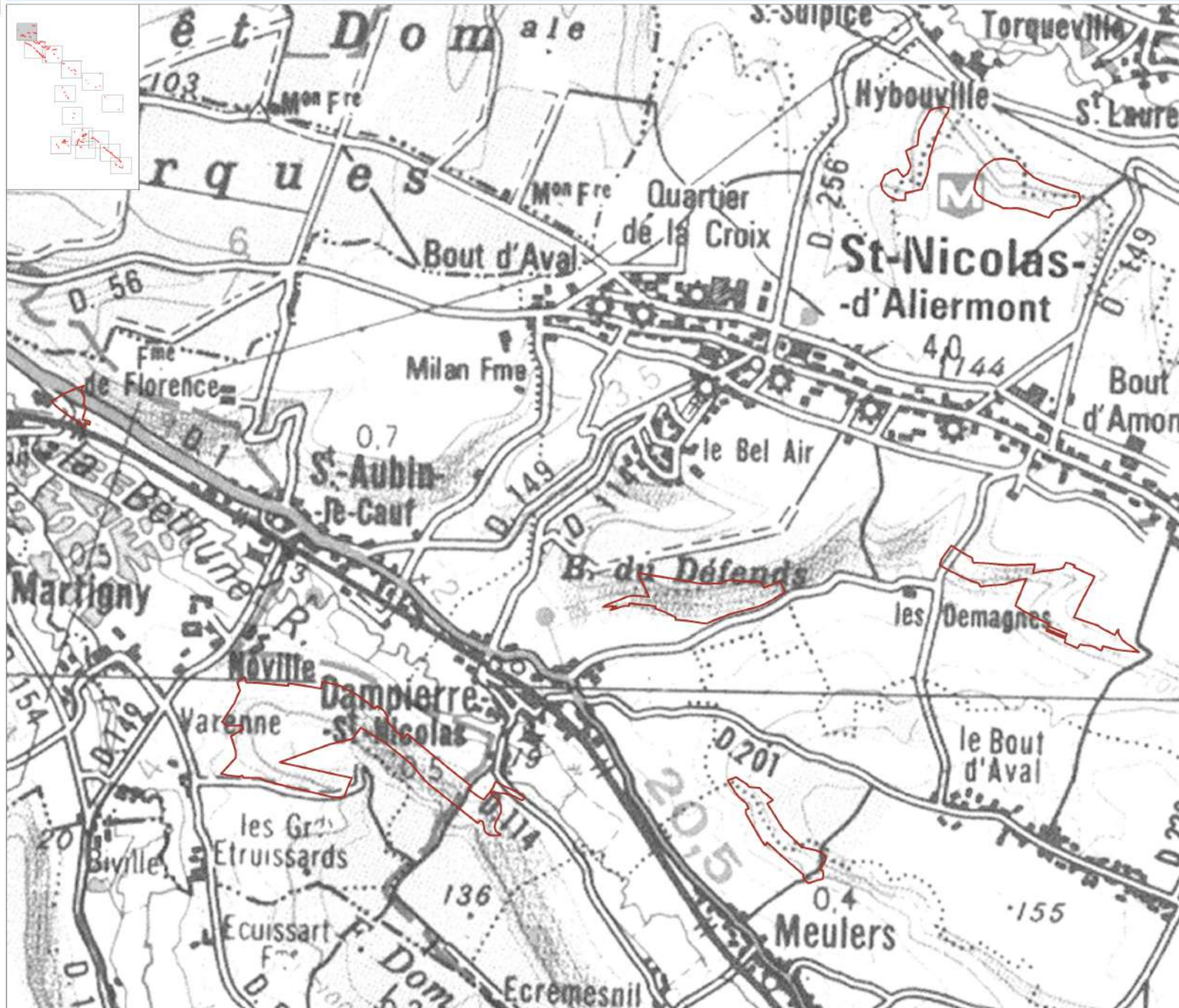
FR 2300133

Carte n°1-1 : Contours du site Natura 2000

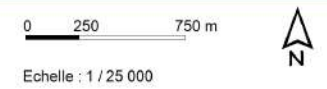
Pays de Bray - Les Cuestas nord et sud (FR2300133)

Périmètre du site Natura 2000
proposé au titre de :

La Directive Habitats



La légende est établie pour l'ensemble du site



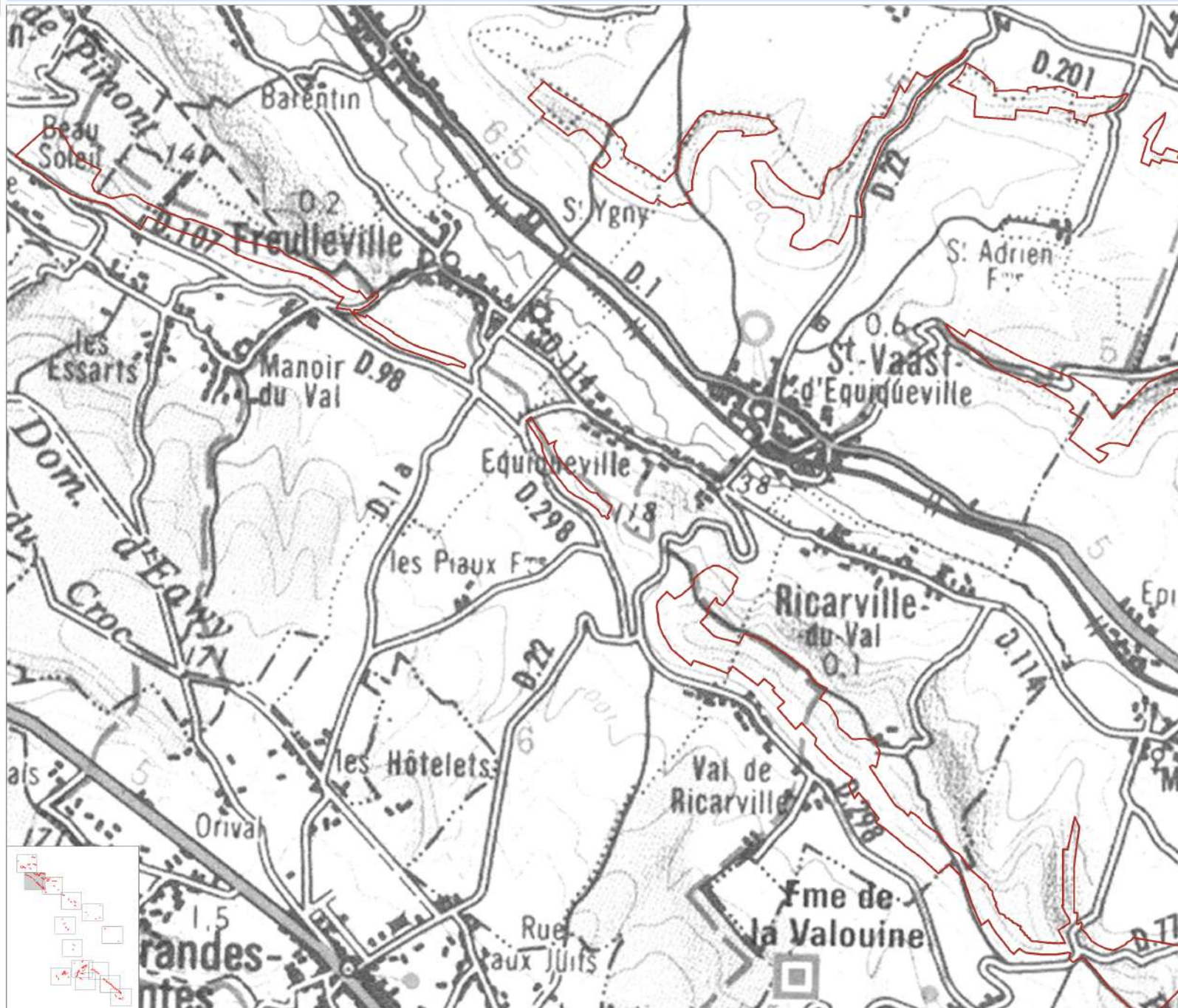
Carte n°1-2 : Contours du site Natura 2000

Pays de Bray - Les Cuestas nord et sud (FR2300133)

Périmètre du site Natura 2000

proposé au titre de :

 La Directive Habitats



La légende est établie pour l'ensemble du site

0 250 750 m

Echelle : 1 / 25 000



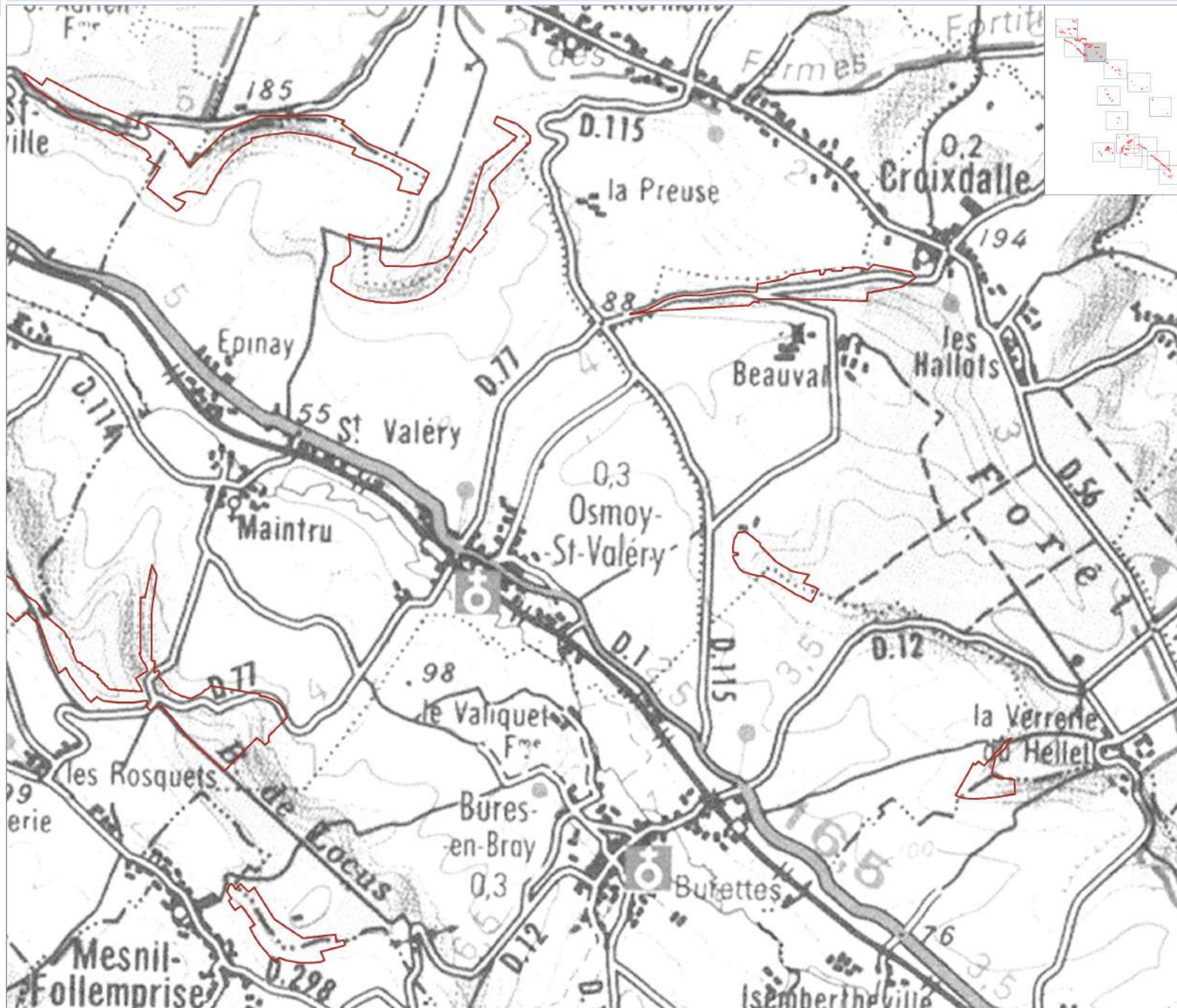
Carte n°1-3 : Contours du site Natura 2000

Pays de Bray - Les Cuestas nord et sud (FR2300133)

Périmètre du site Natura 2000

proposé au titre de :

La Directive Habitats



La légende est établie pour l'ensemble du site

0 250 750 m

Echelle : 1 / 25 000



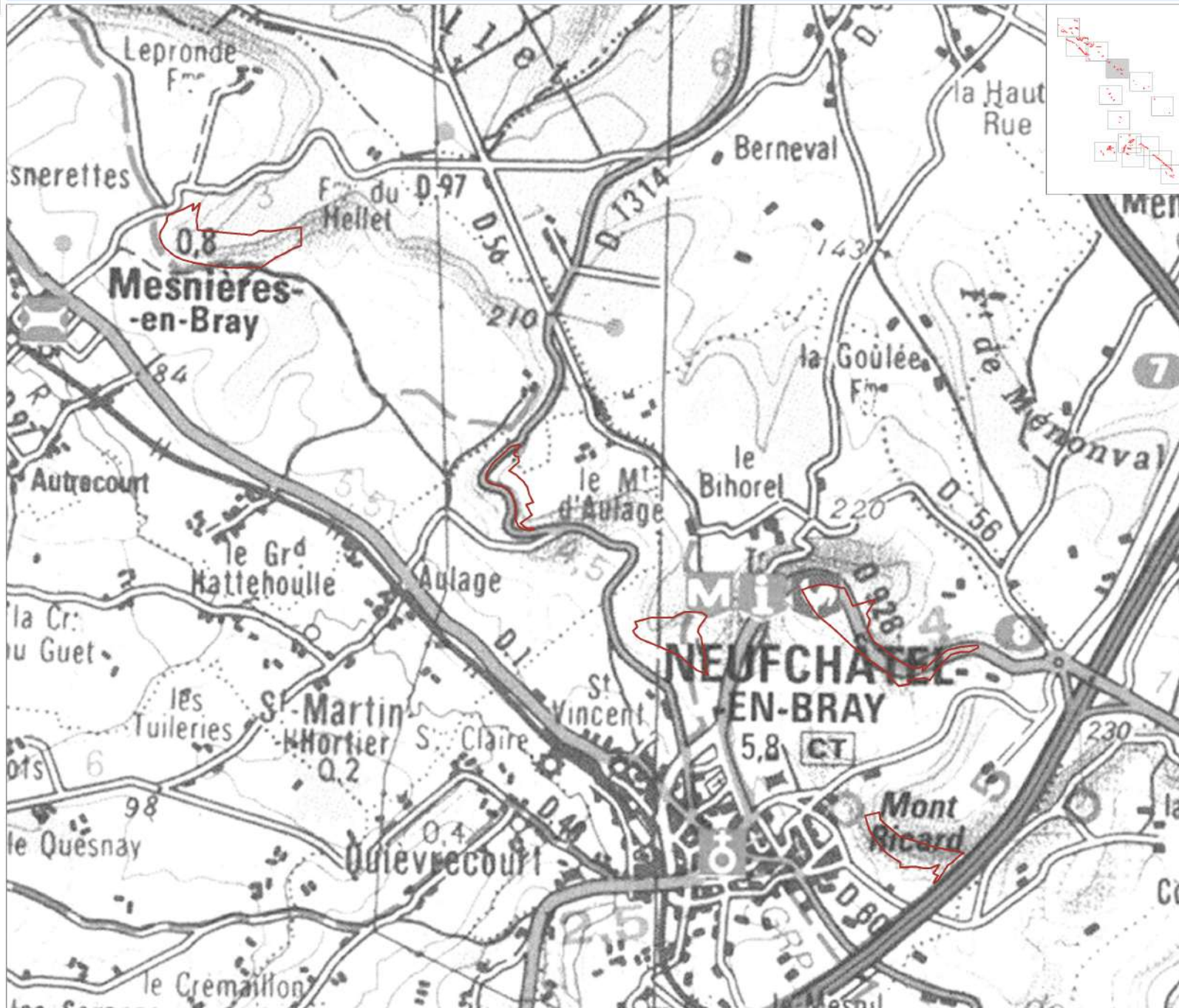
Carte n°1-4 : Contours du site Natura 2000

Pays de Bray - Les Cuestas nord et sud (FR2300133)

Périmètre du site Natura 2000

proposé au titre de :

 La Directive Habitats



La légende est établie pour l'ensemble du site

0 250 750 m

Echelle : 1 / 25 000



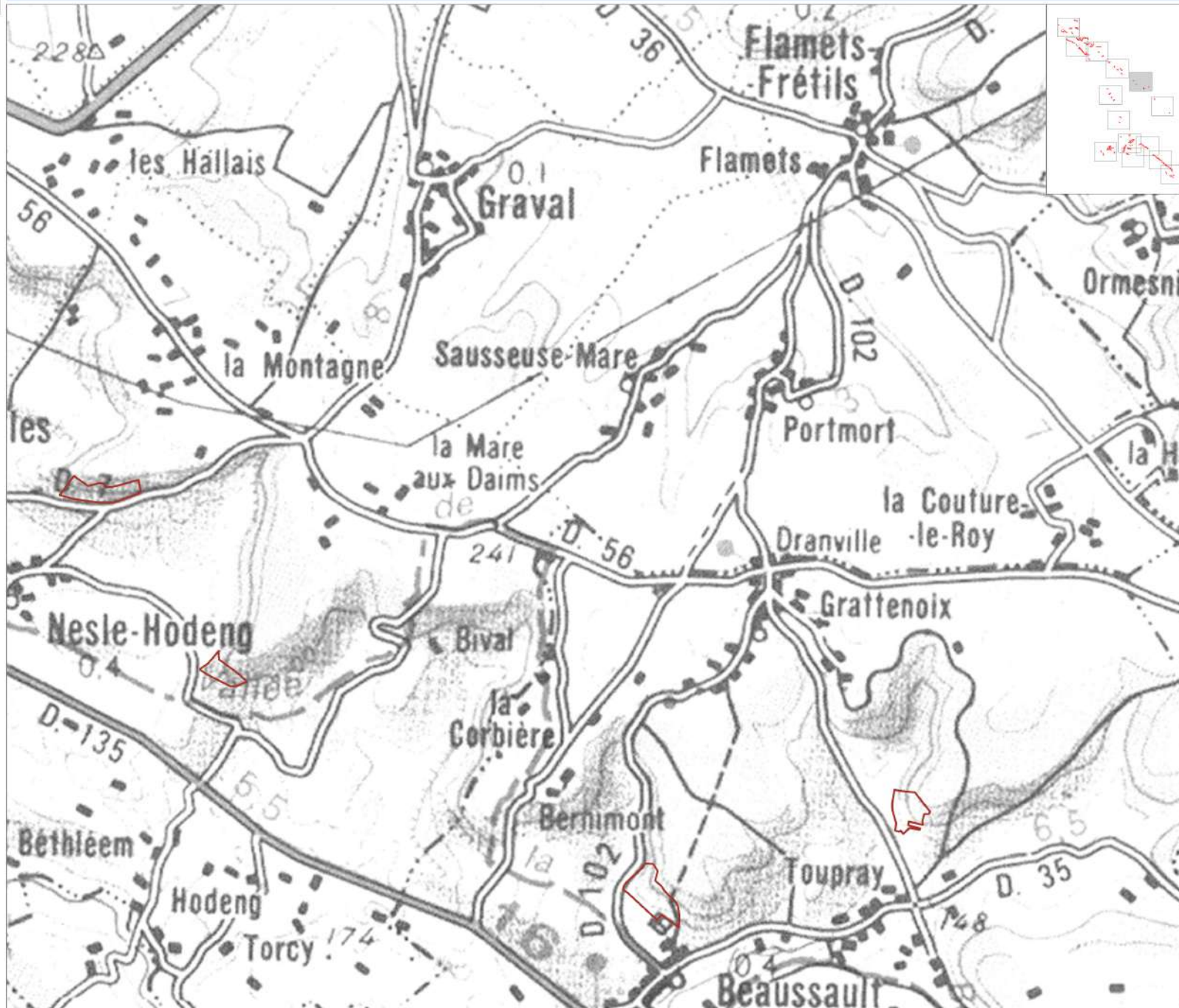
Carte n°1-5 : Contours du site Natura 2000

Pays de Bray - Les Cuestas nord et sud (FR2300133)

Périmètre du site Natura 2000

proposé au titre de :

La Directive Habitats



La légende est établie pour l'ensemble du site

0 250 750 m

Echelle : 1 / 25 000



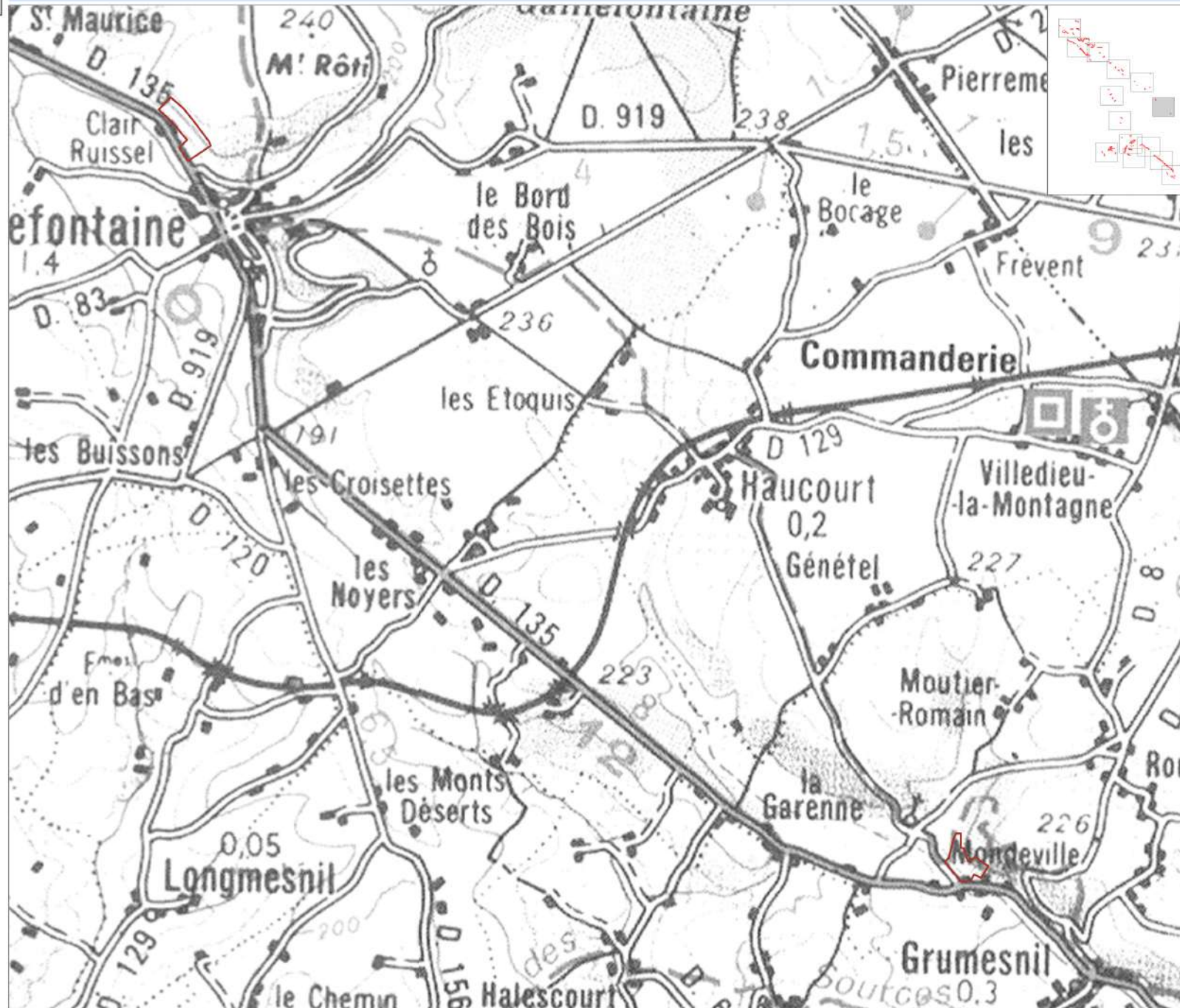
Carte n°1-6 : Contours du site Natura 2000

Pays de Bray - Les Cuestas nord et sud (FR2300133)

Périmètre du site Natura 2000

proposé au titre de :

La Directive Habitats



La légende est établie pour l'ensemble du site

0 250 750 m

Echelle : 1 / 25 000



Carte n°1-7 : Contours du site Natura 2000

Pays de Bray - Les Cuestas nord et sud (FR2300133)

Périmètre du site Natura 2000

proposé au titre de :

La Directive Habitats



La légende est établie pour l'ensemble du site

0 250 750 m

Echelle : 1 / 25 000



Carte n°1-8 : Contours du site Natura 2000

Pays de Bray - Les Cuestas nord et sud (FR2300133)

Périmètre du site Natura 2000
proposé au titre de :

La Directive Habitats



La légende est établie pour l'ensemble du site

0 250 750 m

Echelle : 1 / 25 000



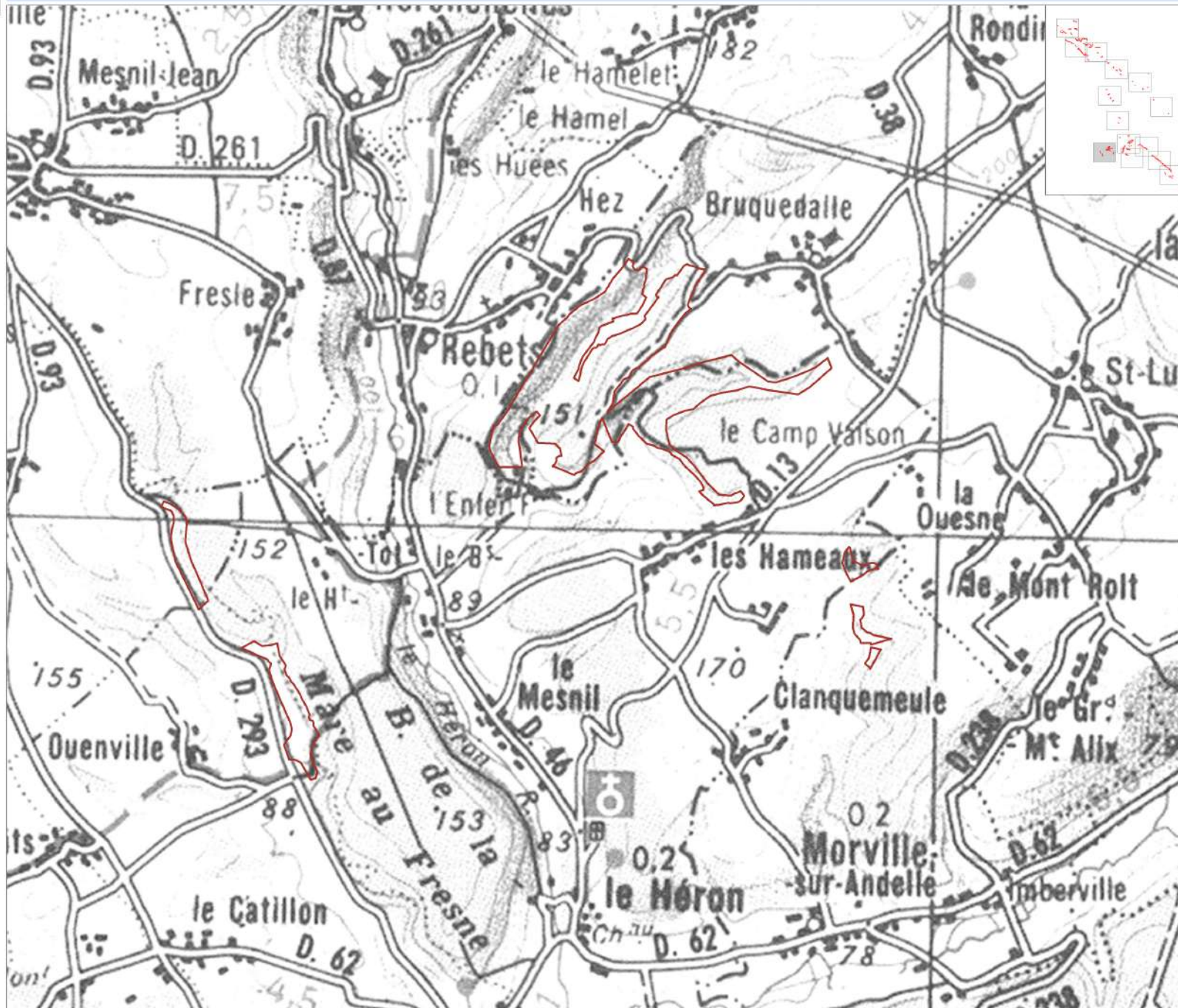
Carte n°1-9 : Contours du site Natura 2000

Pays de Bray - Les Cuestas nord et sud (FR2300133)

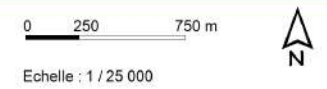
Périmètre du site Natura 2000

proposé au titre de :

La Directive Habitats



La légende est établie pour l'ensemble du site



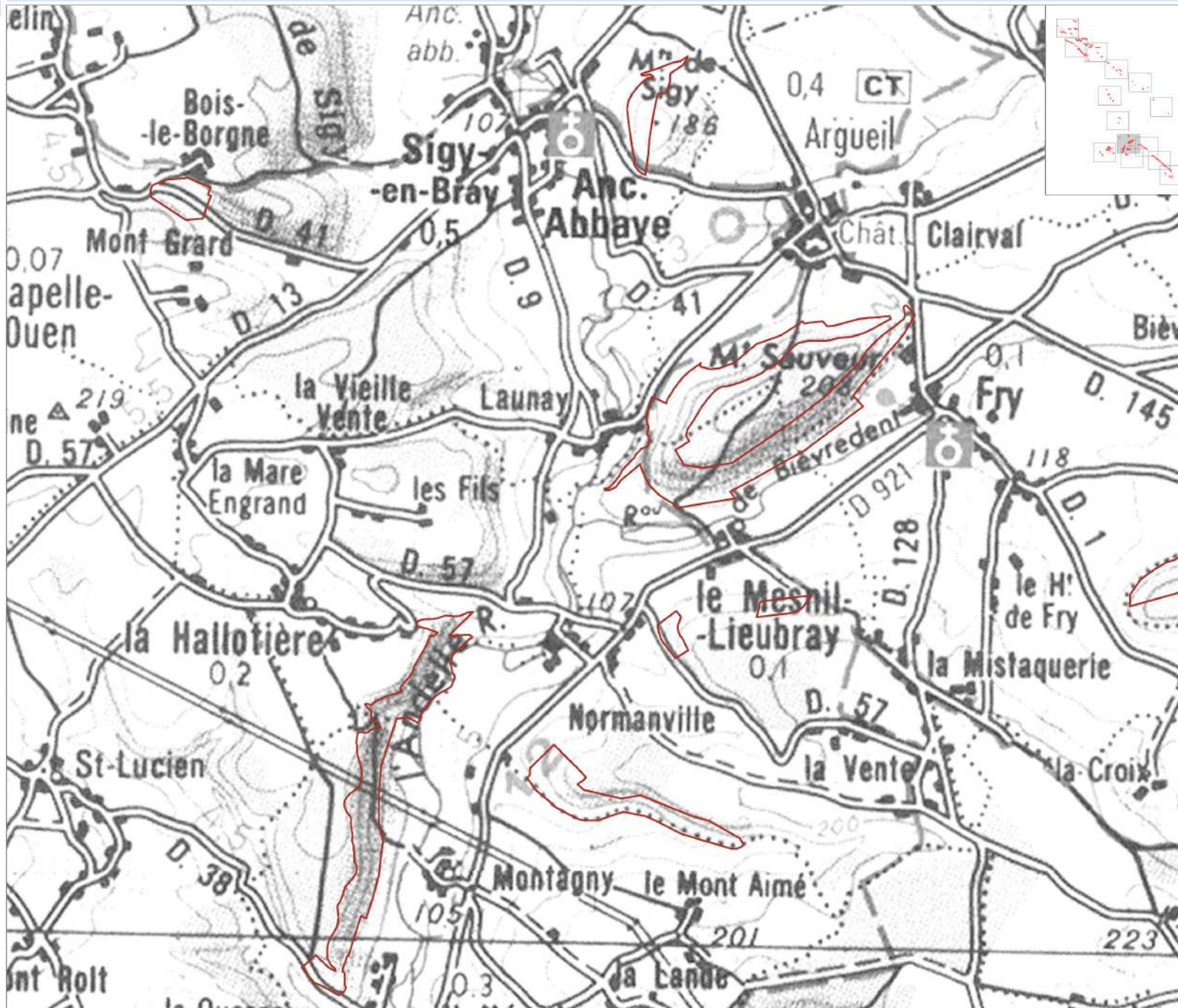
Carte n°1-10 : Contours du site Natura 2000

Pays de Bray - Les Cuestas nord et sud (FR2300133)

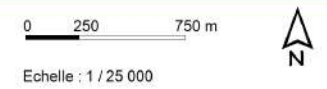
Périmètre du site Natura 2000

proposé au titre de :

La Directive Habitats



La légende est établie pour l'ensemble du site

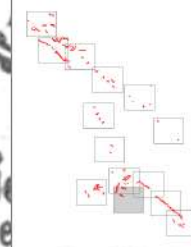
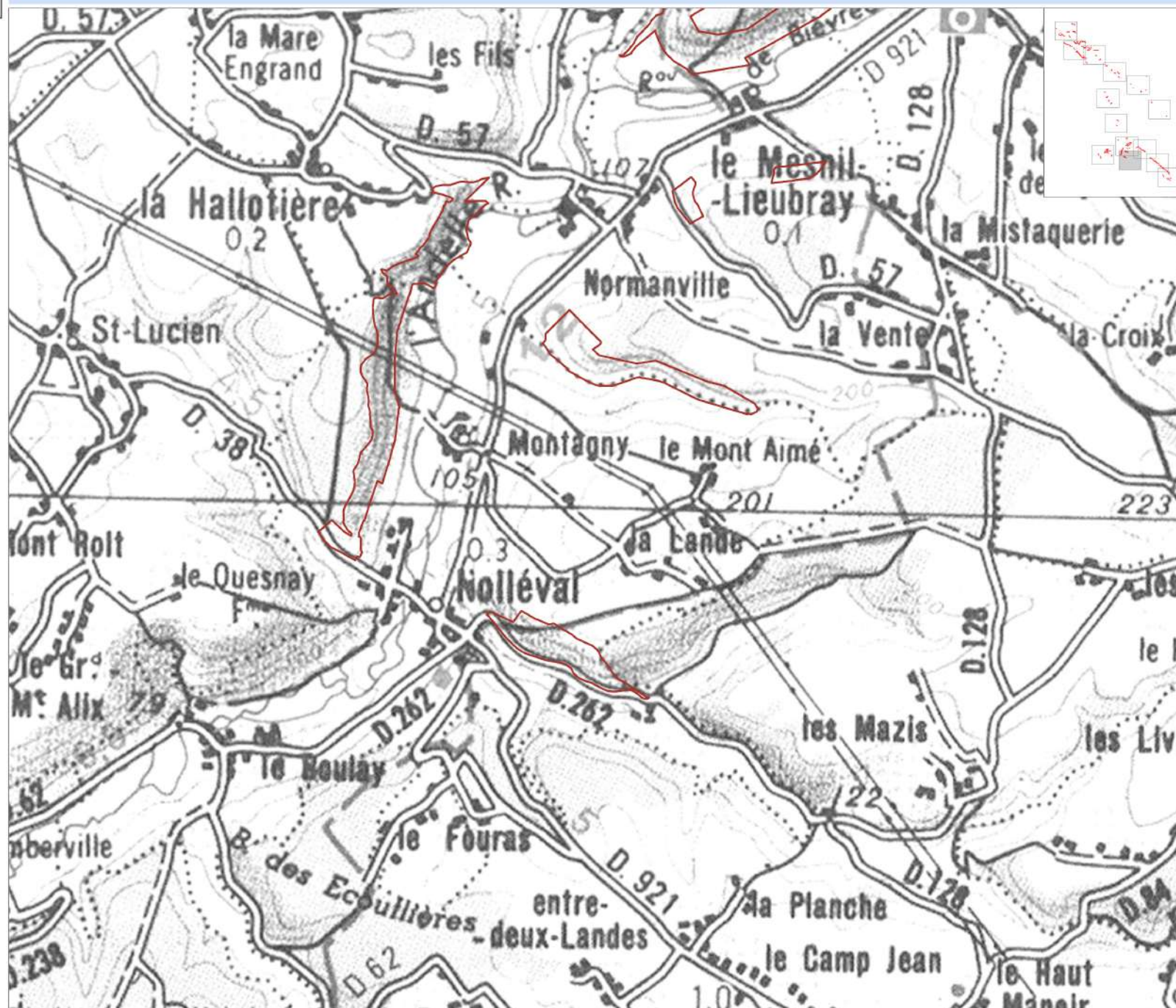


Carte n°1-11 : Contours du site Natura 2000

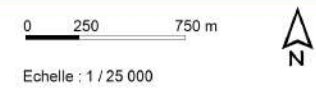
Pays de Bray - Les Cuestas nord et sud (FR2300133)

Périmètre du site Natura 2000
proposé au titre de :

La Directive Habitats



La légende est établie pour l'ensemble du site

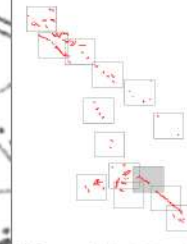
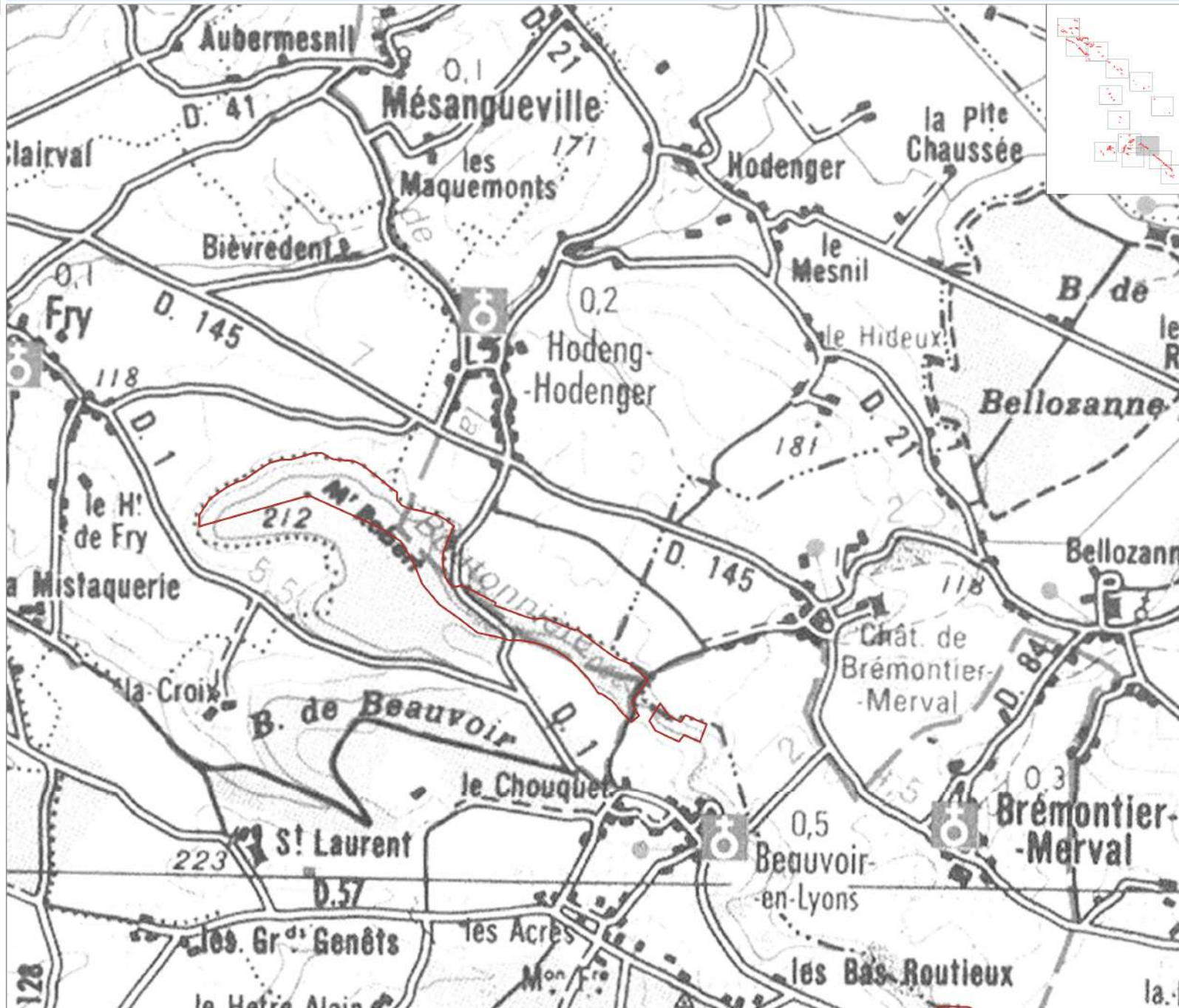


Carte n°1-12 : Contours du site Natura 2000

Pays de Bray - Les Cuestas nord et sud (FR2300133)

Périmètre du site Natura 2000
proposé au titre de :

La Directive Habitats



La légende est établie pour l'ensemble du site

0 250 750 m

Echelle : 1 / 25 000



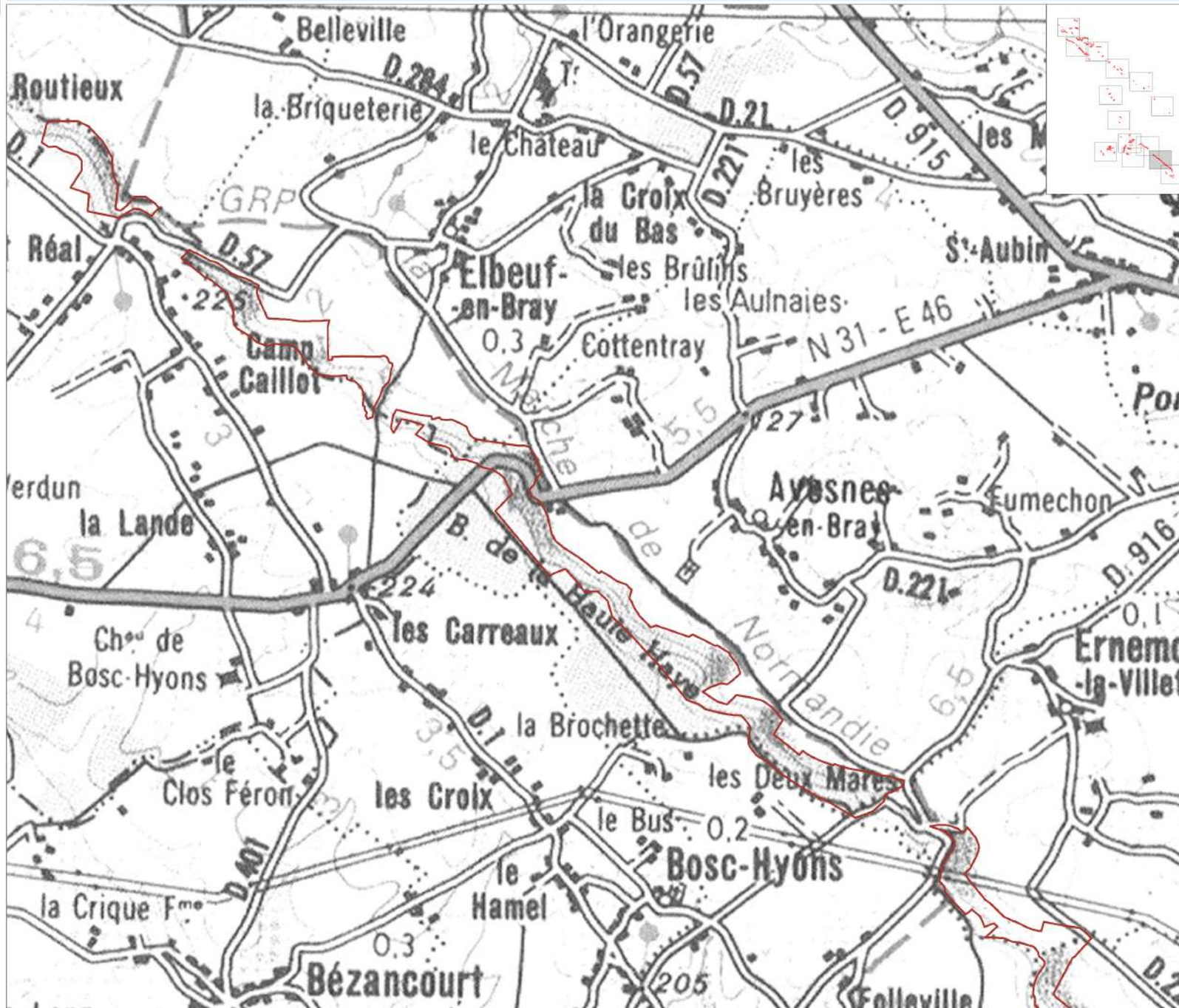
Carte n°1-13 : Contours du site Natura 2000

Pays de Bray - Les Cuestas nord et sud (FR2300133)

Périmètre du site Natura 2000

proposé au titre de :

 La Directive Habitats



La légende est établie pour l'ensemble du site

0 250 750 m

Echelle : 1 / 25 000



Carte n°1-14 : Contours du site Natura 2000

Pays de Bray - Les Cuestas nord et sud (FR2300133)

Périmètre du site Natura 2000

proposé au titre de :

La Directive Habitats



La légende est établie pour l'ensemble du site

0 250 750 m

Echelle : 1 / 25 000



- Thème 2 -

OCCUPATION DU SOL DU SITE NATURA 2000

FR 2300133

Carte n°2-1 : Occupation du sol sur le site Natura 2000

Pays de Bray - Les Cuestas nord et sud (FR2300133)

Périmètre du site Natura 2000

proposé au titre de :

 La Directive Habitats

Occupation du sol :

-  Zone urbanisée
-  Zone d'activité
-  Friche
-  Culture
-  Prairie
-  Plantation
-  Verger
-  Boisement



La légende est établie pour l'ensemble du site

0 250 750 m

Echelle : 1 / 25 000



Carte n°2-2 : Occupation du sol sur le site Natura 2000

Pays de Bray - Les Cuestas nord et sud (FR2300133)

Périmètre du site Natura 2000

proposé au titre de :

La Directive Habitats

Occupation du sol :

- Zone urbanisée
- Zone d'activité
- Friche
- Culture
- Prairie
- Plantation
- Verger
- Boisement



La légende est établie pour l'ensemble du site

0 250 750 m

Echelle : 1 / 25 000



Carte n°2-3 : Occupation du sol sur le site Natura 2000

Pays de Bray - Les Cuestas nord et sud (FR2300133)

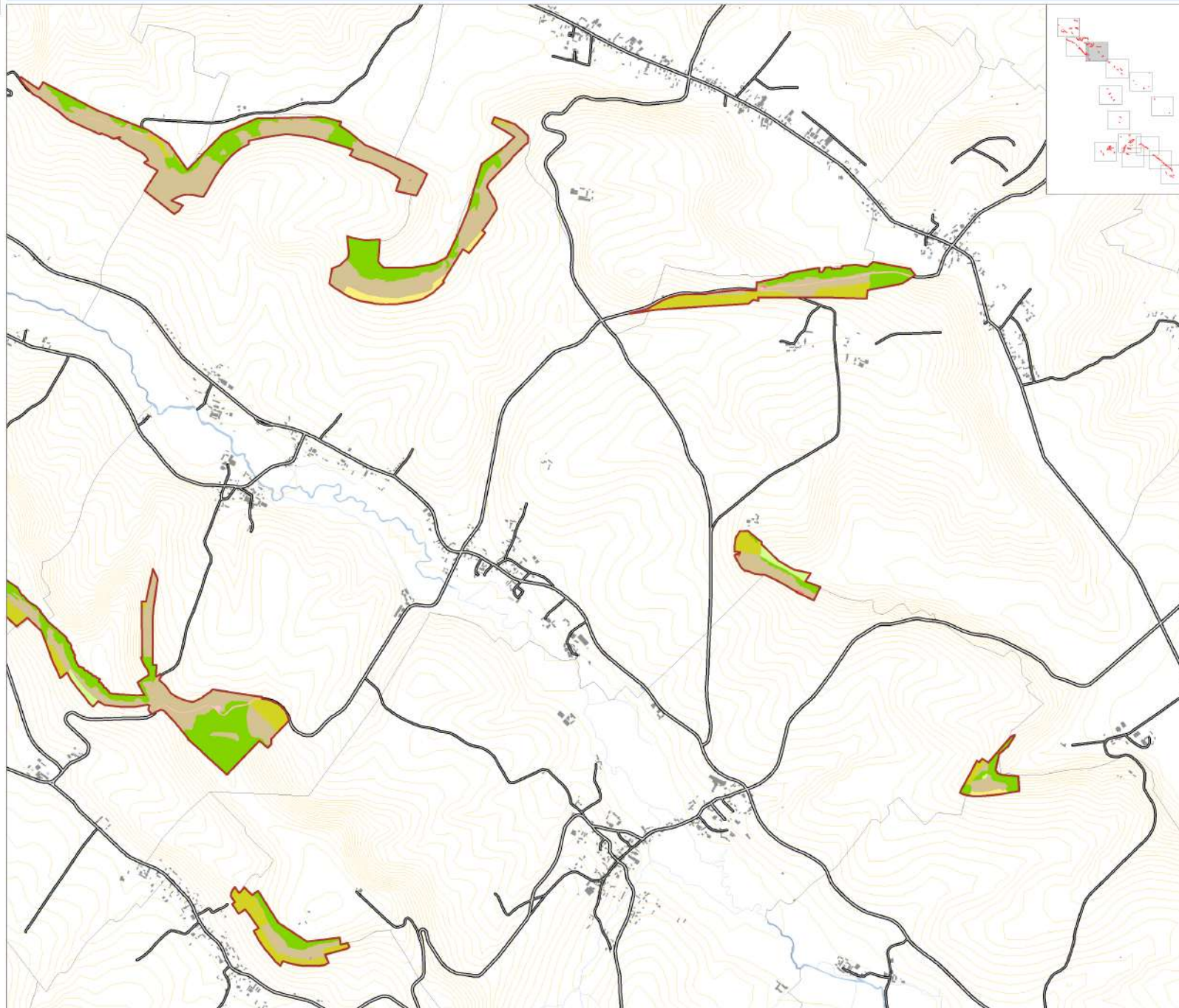
Périmètre du site Natura 2000

proposé au titre de :

 La Directive Habitats

Occupation du sol :

-  Zone urbanisée
-  Zone d'activité
-  Friche
-  Culture
-  Prairie
-  Plantation
-  Verger
-  Boisement



La légende est établie pour l'ensemble du site

0 250 750 m

Echelle : 1 / 25 000



Carte n°2-4 : Occupation du sol sur le site Natura 2000

Pays de Bray - Les Cuestas nord et sud (FR2300133)

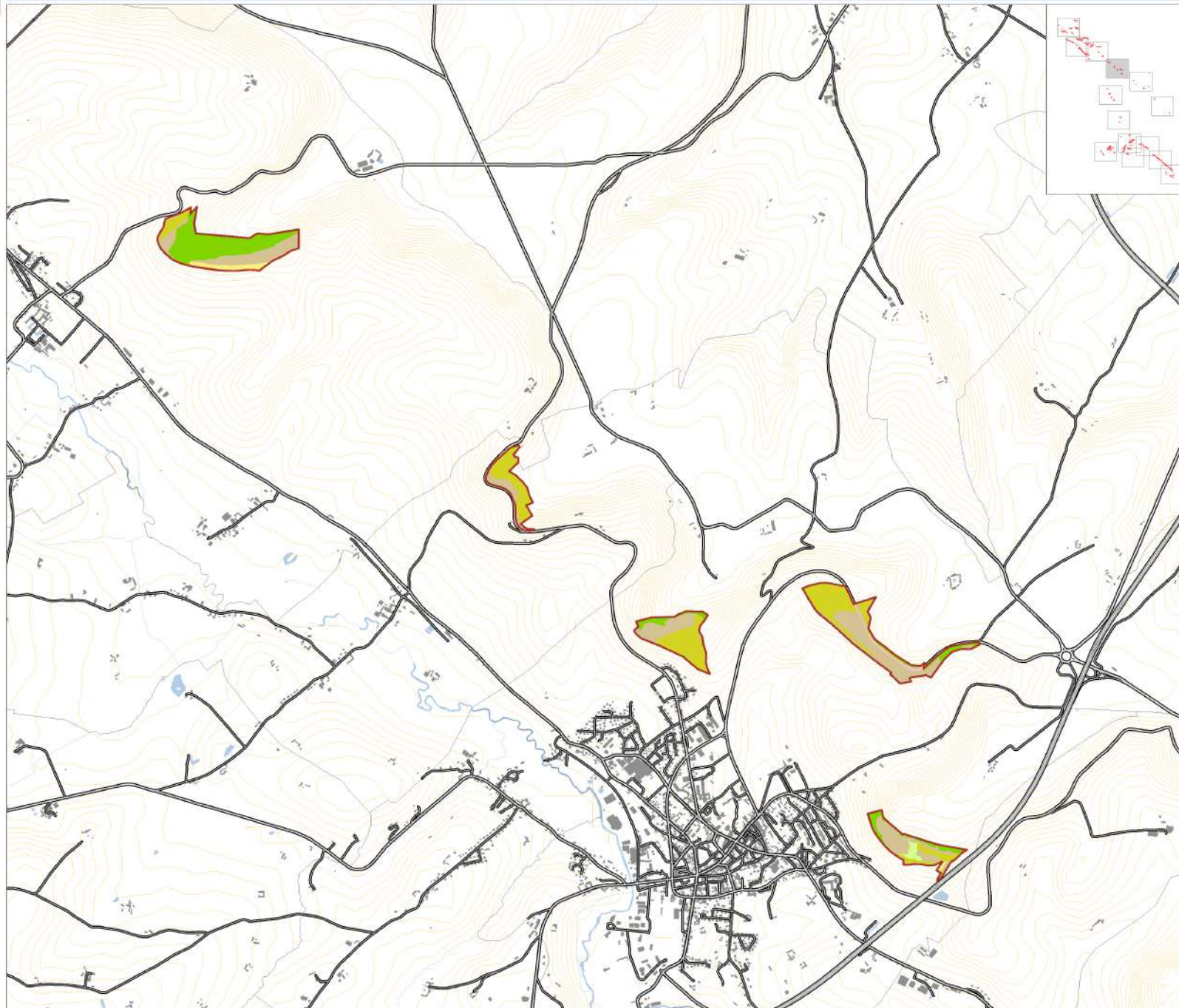
Périmètre du site Natura 2000

proposé au titre de :

 La Directive Habitats

Occupation du sol :

-  Zone urbanisée
-  Zone d'activité
-  Friche
-  Culture
-  Prairie
-  Plantation
-  Verger
-  Boisement



La légende est établie pour l'ensemble du site

0 250 750 m

Echelle : 1 / 25 000



Carte n°2-5 : Occupation du sol sur le site Natura 2000

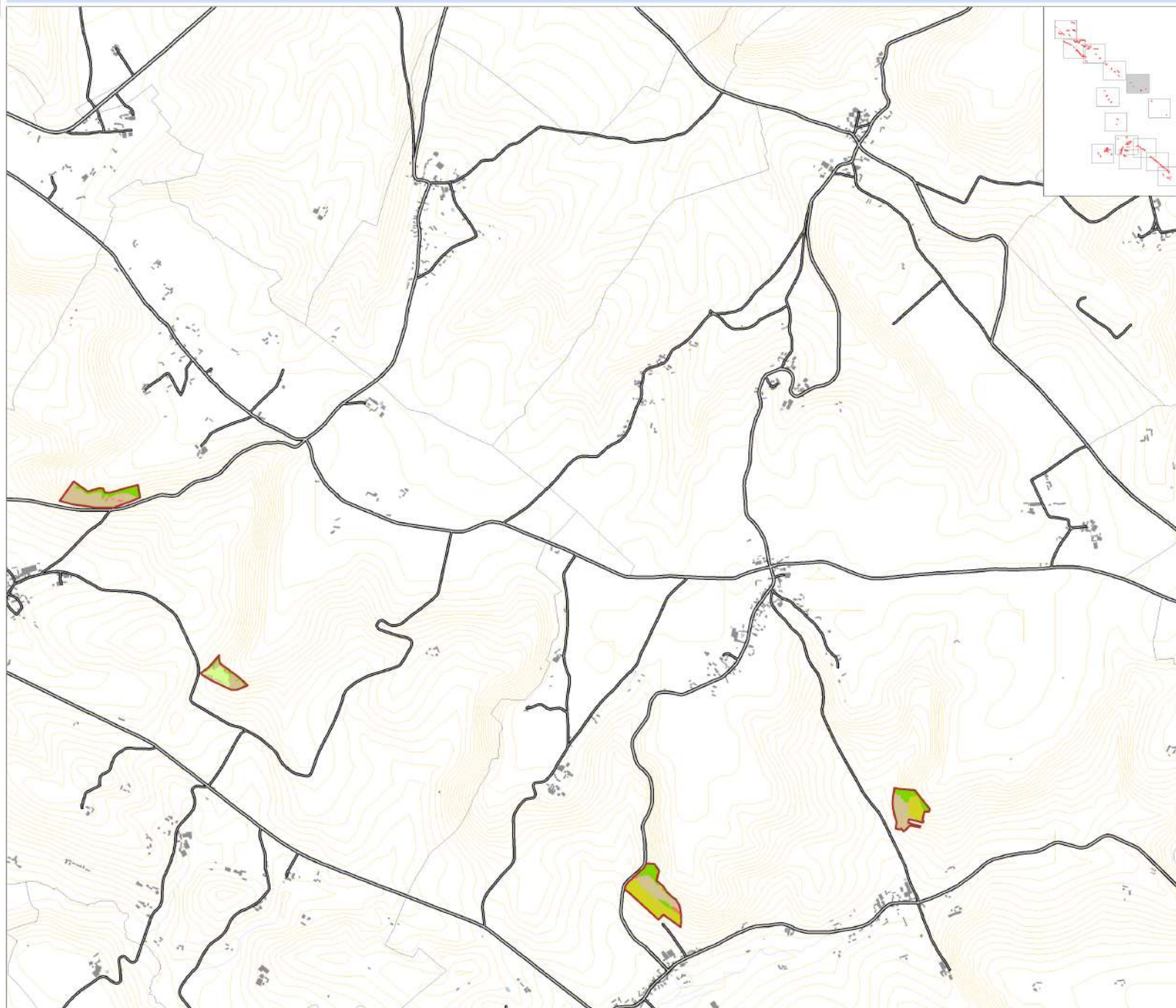
Pays de Bray - Les Cuestas nord et sud (FR2300133)

Périmètre du site Natura 2000
proposé au titre de :

La Directive Habitats

Occupation du sol :

- Zone urbanisée
- Zone d'activité
- Friche
- Culture
- Prairie
- Plantation
- Verger
- Boisement



La légende est établie pour l'ensemble du site

0 250 750 m

Echelle : 1 / 25 000



Carte n°2-6 : Occupation du sol sur le site Natura 2000

Pays de Bray - Les Cuestas nord et sud (FR2300133)

Périmètre du site Natura 2000

proposé au titre de :

 La Directive Habitats

Occupation du sol :

-  Zone urbanisée
-  Zone d'activité
-  Friche
-  Culture
-  Prairie
-  Plantation
-  Verger
-  Boisement



La légende est établie pour l'ensemble du site

0 250 750 m

Echelle : 1 / 25 000



Carte n°2-7 : Occupation du sol sur le site Natura 2000

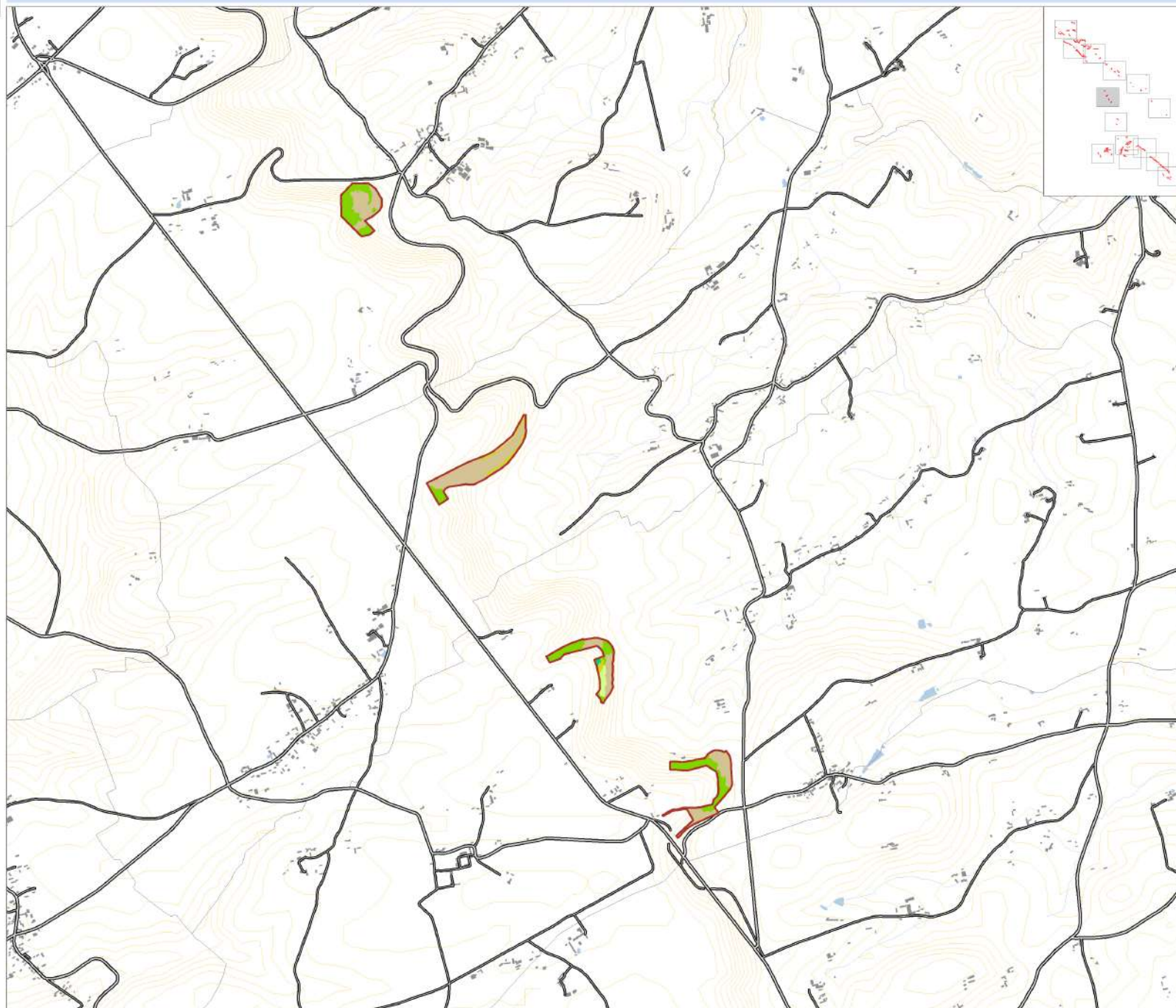
Pays de Bray - Les Cuestas nord et sud (FR2300133)

Périmètre du site Natura 2000
proposé au titre de :

 La Directive Habitats

Occupation du sol :

-  Zone urbanisée
-  Zone d'activité
-  Friche
-  Culture
-  Prairie
-  Plantation
-  Verger
-  Boisement



La légende est établie pour l'ensemble du site

0 250 750 m

Echelle : 1 / 25 000



Carte n°2-8 : Occupation du sol sur le site Natura 2000

Pays de Bray - Les Cuestas nord et sud (FR2300133)

Périmètre du site Natura 2000
proposé au titre de :

La Directive Habitats

Occupation du sol :

- Zone urbanisée
- Zone d'activité
- Friche
- Culture
- Prairie
- Plantation
- Verger
- Boisement



La légende est établie pour l'ensemble du site

0 250 750 m

Echelle : 1 / 25 000



Carte n°2-9 : Occupation du sol sur le site Natura 2000

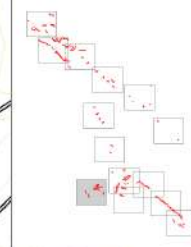
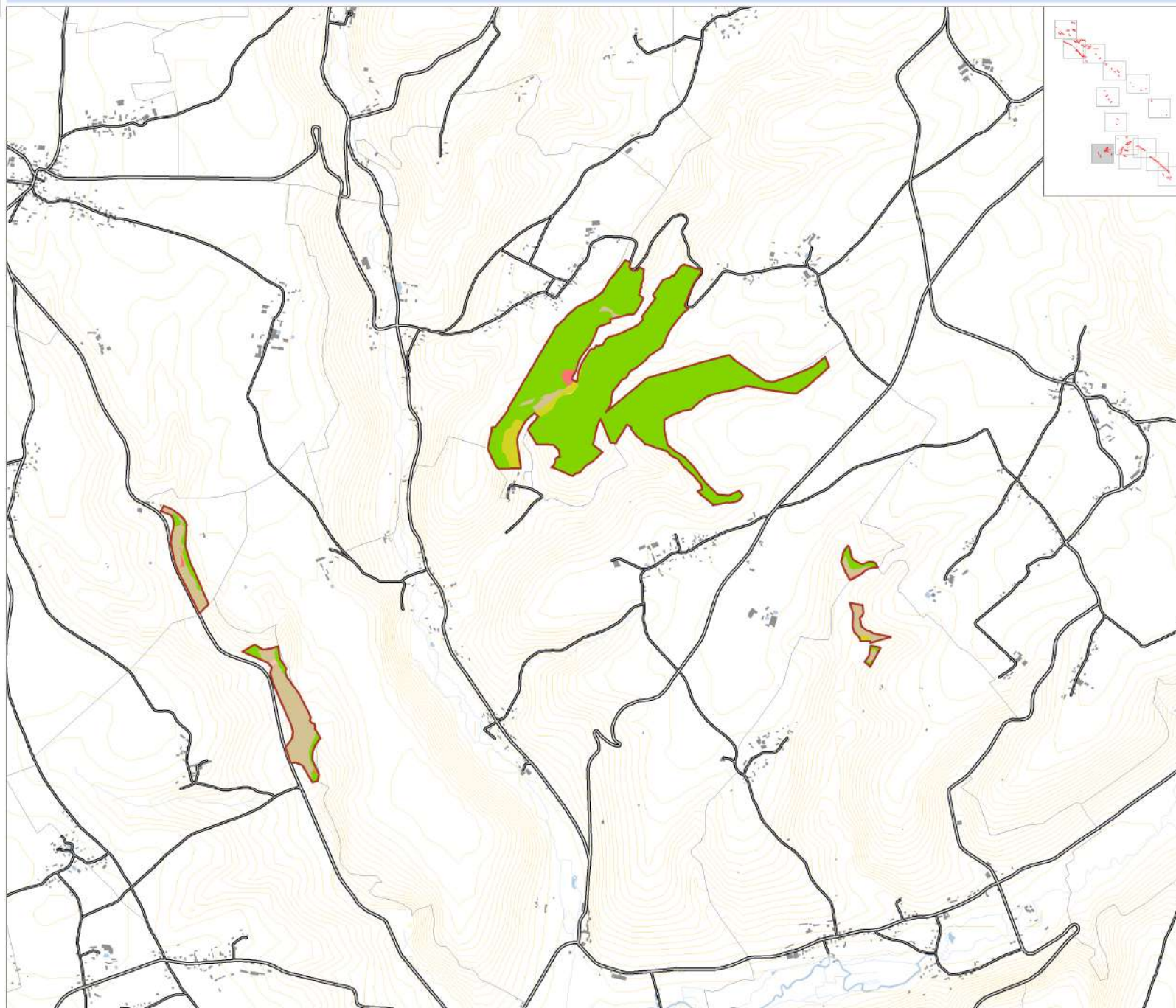
Pays de Bray - Les Cuestas nord et sud (FR2300133)

Périmètre du site Natura 2000
proposé au titre de :

La Directive Habitats

Occupation du sol :

- Zone urbanisée
- Zone d'activité
- Friche
- Culture
- Prairie
- Plantation
- Verger
- Boisement



La légende est établie pour l'ensemble du site

0 250 750 m

Echelle : 1 / 25 000



Carte n°2-10 : Occupation du sol sur le site Natura 2000

Pays de Bray - Les Cuestas nord et sud (FR2300133)

Périmètre du site Natura 2000
proposé au titre de :

 La Directive Habitats

Occupation du sol :

-  Zone urbanisée
-  Zone d'activité
-  Friche
-  Culture
-  Prairie
-  Plantation
-  Verger
-  Boisement



La légende est établie pour l'ensemble du site

0 250 750 m

Echelle : 1 / 25 000



Carte n°2-11 : Occupation du sol sur le site Natura 2000

Pays de Bray - Les Cuestas nord et sud (FR2300133)

Périmètre du site Natura 2000
proposé au titre de :

 La Directive Habitats

Occupation du sol :

-  Zone urbanisée
-  Zone d'activité
-  Friche
-  Culture
-  Prairie
-  Plantation
-  Verger
-  Boisement



La légende est établie pour l'ensemble du site

0 250 750 m

Echelle : 1 / 25 000



Carte n°2-12 : Occupation du sol sur le site Natura 2000

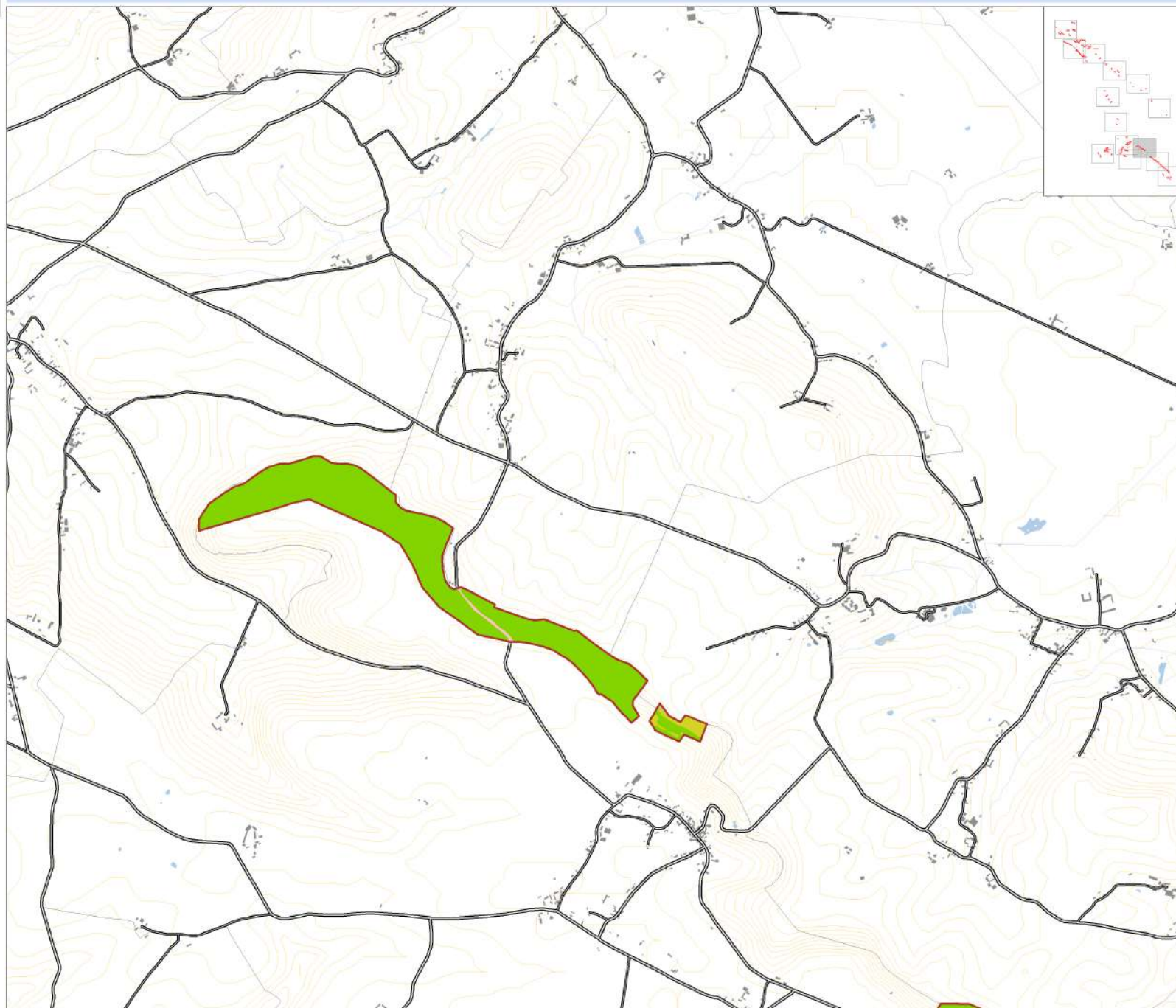
Pays de Bray - Les Cuestas nord et sud (FR2300133)

Périmètre du site Natura 2000
proposé au titre de :

 La Directive Habitats

Occupation du sol :

-  Zone urbanisée
-  Zone d'activité
-  Friche
-  Culture
-  Prairie
-  Plantation
-  Verger
-  Boisement



La légende est établie pour l'ensemble du site

0 250 750 m

Echelle : 1 / 25 000



Carte n°2-13 : Occupation du sol sur le site Natura 2000

Pays de Bray - Les Cuestas nord et sud (FR2300133)

Périmètre du site Natura 2000

proposé au titre de :

La Directive Habitats

Occupation du sol :

- Zone urbanisée
- Zone d'activité
- Friche
- Culture
- Prairie
- Plantation
- Verger
- Boisement



La légende est établie pour l'ensemble du site

0 250 750 m

Echelle : 1 / 25 000



Carte n°2-14 : Occupation du sol sur le site Natura 2000

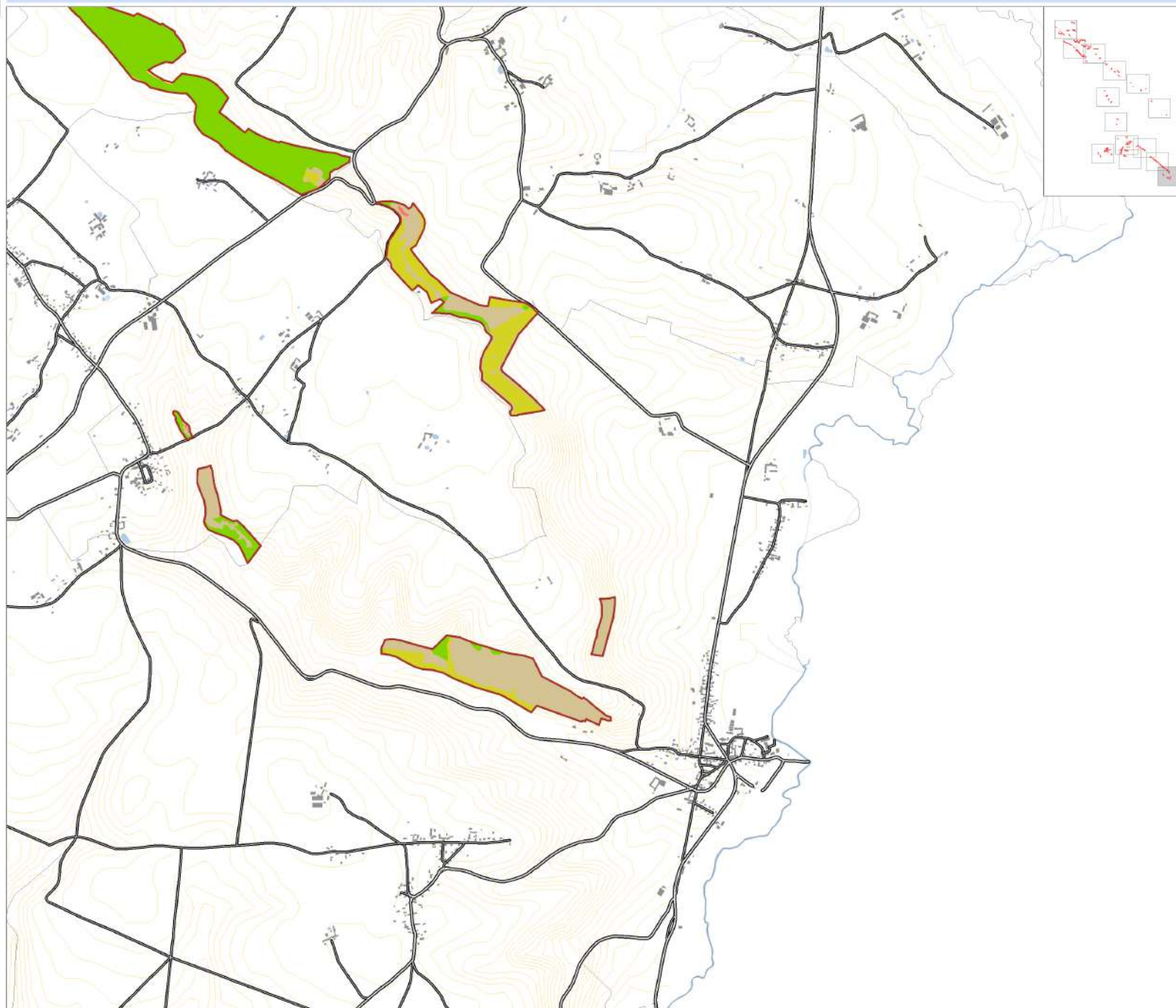
Pays de Bray - Les Cuestas nord et sud (FR2300133)

Périmètre du site Natura 2000
proposé au titre de :

 La Directive Habitats

Occupation du sol :

-  Zone urbanisée
-  Zone d'activité
-  Friche
-  Culture
-  Prairie
-  Plantation
-  Verger
-  Boisement



La légende est établie pour l'ensemble du site

0 250 750 m

Echelle : 1 / 25 000



- Thème 3 -

HABITATS NATURELS DU SITE NATURA 2000

FR 2300133

Carte n°3-1 : Habitats observés sur le site Natura 2000

Pays de Bray - Les Cuestas nord et sud (FR2300133)

Périmètre du site Natura 2000
proposé au titre de :

La Directive Habitats

Habitats de la Directive :

Fourrés sclérophylles

5130 Formations à Juniperus communis sur pelouses calcaires

Formations herbues sèches semi-naturelles et faciès d'embroussaillage

6210 Pelouses sur calcaire, sites à orchidées(*)

Eboulis

8160* Eboulis médio-européens calcaires

Forêts

9130 Hêtraies de l'Asperulo-Fagetum

9130 Hêtraies-chênaies atlantiques à Lauréole

9130 Hêtraies-chênaies atlantiques à Jacinthe des bois

9180* Forêts de ravin

* : habitats d'intérêt communautaire prioritaire

Autres habitats :

Landes, fruticées, pelouses et prairies

Boisements

Terres agricoles et paysages artificiels

La légende est établie pour l'ensemble du site

0 250 750 m

Echelle : 1 / 25 000



Carte n°3-2 : Habitats observés sur le site Natura 2000

Pays de Bray - Les Cuestas nord et sud (FR2300133)

Périmètre du site Natura 2000

proposé au titre de :

La Directive Habitats

Habitats de la Directive :

Fourrés sclérophylles

5130 Formations à Juniperus communis sur pelouses calcaires

Formations herbues sèches semi-naturelles et faciès d'embroussalement

6210 Pelouses sur calcaire, sites à orchidées(*)

Eboulis

8160* Eboulis médio-européens calcaires

Forêts

9130 Hêtraies de l'Asperulo-Fagetum

9130 Hêtraies-chênaies atlantiques à Lauréole

9130 Hêtraies-chênaies atlantiques à Jacinthe des bois

9180* Forêts de ravin

* : habitats d'intérêt communautaire prioritaire

Autres habitats :

Landes, fruticées, pelouses et prairies

Boisements

Terres agricoles et paysages artificiels

La légende est établie pour l'ensemble du site

0 250 750 m

Echelle : 1 / 25 000



Carte n°3-3 : Habitats observés sur le site Natura 2000

Pays de Bray - Les Cuestas nord et sud (FR2300133)

Périmètre du site Natura 2000

proposé au titre de :

La Directive Habitats

Habitats de la Directive :

Fourrés sclérophylles

5130 Formations à Juniperus communis sur pelouses calcaires

Formations herbues sèches semi-naturelles et faciès d'embroussalement

6210 Pelouses sur calcaire, sites à orchidées(*)

Eboulis

8160* Eboulis médio-européens calcaires

Forêts

9130 Hêtraies de l'Asperulo-Fagetum

9130 Hêtraies-chênaies atlantiques à Lauréole

9130 Hêtraies-chênaies atlantiques à Jacinthe des bois

9180* Forêts de ravin

* : habitats d'intérêt communautaire prioritaire

Autres habitats :

Landes, fruticées, pelouses et prairies

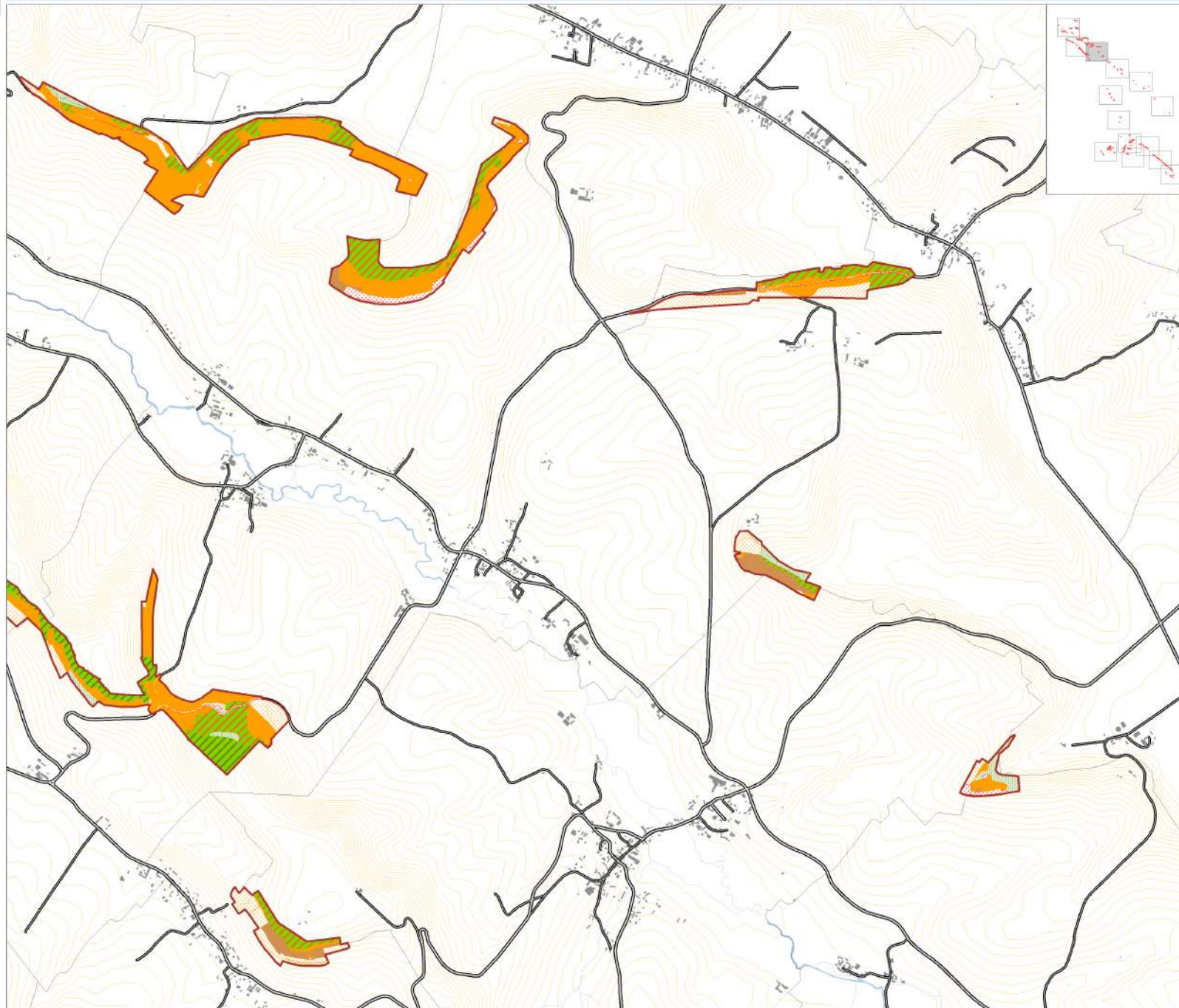
Boisements

Terres agricoles et paysages artificiels

La légende est établie pour l'ensemble du site

0 250 750 m

Echelle : 1 / 25 000



Carte n°3-4 : Habitats observés sur le site Natura 2000

Pays de Bray - Les Cuestas nord et sud (FR2300133)

Périmètre du site Natura 2000

proposé au titre de :

La Directive Habitats

Habitats de la Directive :

Fourrés sclérophylles

5130 Formations à Juniperus communis sur pelouses calcaires

Formations herbues sèches semi-naturelles et faciès d'embroussalement

6210 Pelouses sur calcaire, sites à orchidées(*)

Eboulis

8160* Eboulis médio-européens calcaires

Forêts

9130 Hêtraies de l'Asperulo-Fagetum

9130 Hêtraies-chênaies atlantiques à Lauréole

9130 Hêtraies-chênaies atlantiques à Jacinthe des bois

9180* Forêts de ravin

* : habitats d'intérêt communautaire prioritaire

Autres habitats :

Landes, fruticées, pelouses et prairies

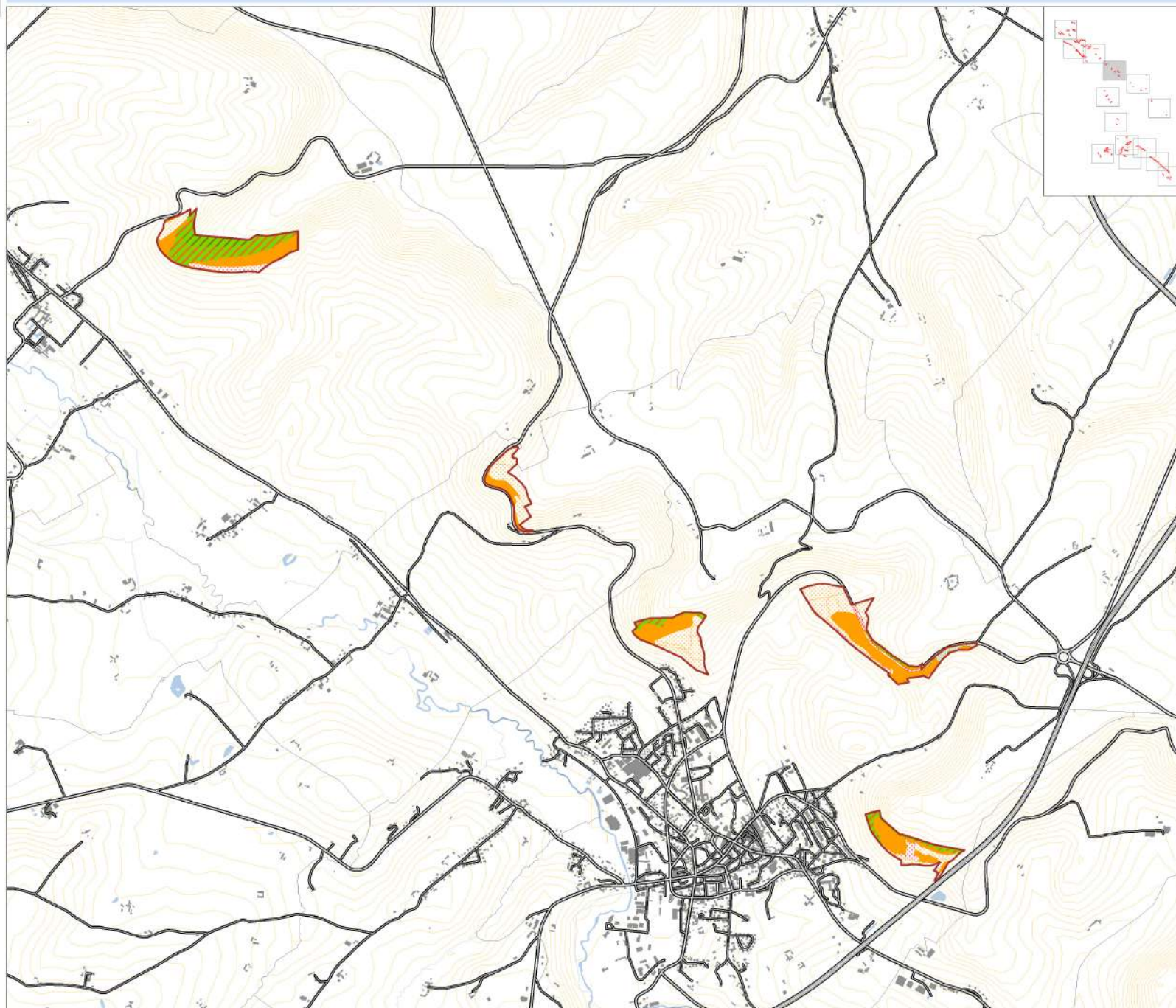
Boisements

Terres agricoles et paysages artificiels

La légende est établie pour l'ensemble du site

0 250 750 m

Echelle : 1 / 25 000



Carte n°3-5 : Habitats observés sur le site Natura 2000

Pays de Bray - Les Cuestas nord et sud (FR2300133)


Périmètre du site Natura 2000

proposé au titre de :


 La Directive Habitats

Habitats de la Directive :


Fourrés sclérophylles

 5130 Formations à Juniperus communis sur pelouses calcaires

Formations herbeuses sèches semi-naturelles et faciès d'embroussaillage


 6210 Pelouses sur calcaire, sites à orchidées(*)


Eboulis


 8160* Eboulis médio-européens calcaires

Forêts

 9130 Hêtraies de l'Asperulo-Fagetum


 9130 Hêtraies-chênaies atlantiques à Lauréole

 9130 Hêtraies-chênaies atlantiques à Jacinthe des bois

 9180* Forêts de ravin

* : habitats d'intérêt communautaire prioritaire

Autres habitats :

 Landes, fruticées, pelouses et prairies

 Boisements

 Terres agricoles et paysages artificiels

La légende est établie pour l'ensemble du site

0 250 750 m

Echelle : 1 / 25 000



Carte n°3-6 : Habitats observés sur le site Natura 2000

Pays de Bray - Les Cuestas nord et sud (FR2300133)

Périmètre du site Natura 2000

proposé au titre de :

La Directive Habitats

Habitats de la Directive :

Fourrés sclérophylles

5130 Formations à Juniperus communis sur pelouses calcaires

Formations herbues sèches semi-naturelles et faciès d'embroussaillage

6210 Pelouses sur calcaire, sites à orchidées(*)

Eboulis

8160* Eboulis médio-européens calcaires

Forêts

9130 Hêtraies de l'Asperulo-Fagetum

9130 Hêtraies-chênaies atlantiques à Lauréole

9130 Hêtraies-chênaies atlantiques à Jacinthe des bois

9180* Forêts de ravin

* : habitats d'intérêt communautaire prioritaire

Autres habitats :

Landes, fruticées, pelouses et prairies

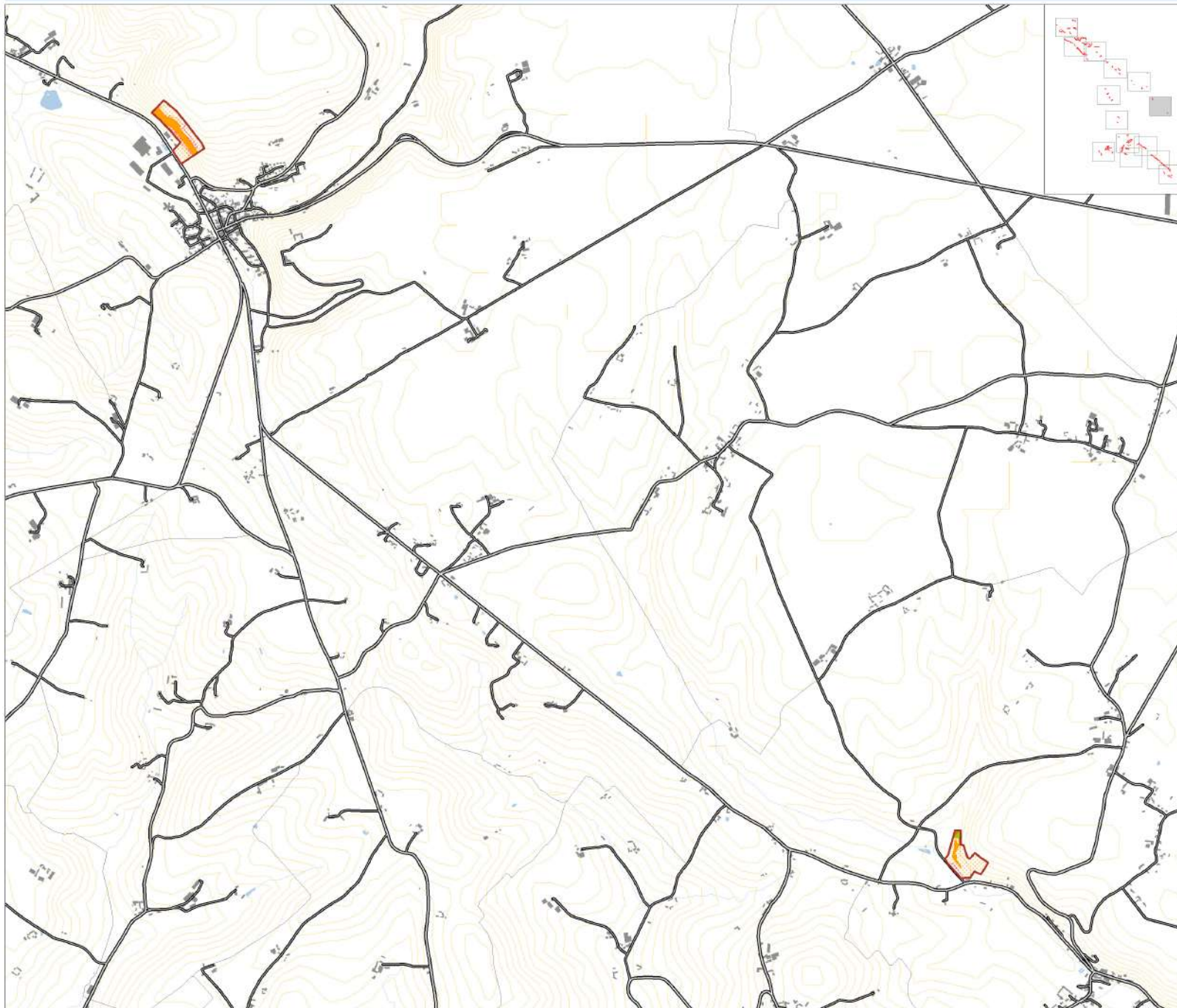
Boisements

Terres agricoles et paysages artificiels

La légende est établie pour l'ensemble du site

0 250 750 m

Echelle : 1 / 25 000



Carte n°3-7 : Habitats observés sur le site Natura 2000

Pays de Bray - Les Cuestas nord et sud (FR2300133)

Périmètre du site Natura 2000

proposé au titre de :

La Directive Habitats

Habitats de la Directive :

Fourrés sclérophylles

5130 Formations à Juniperus communis sur pelouses calcaires

Formations herbues sèches semi-naturelles et faciès d'embroussaillage

6210 Pelouses sur calcaire, sites à orchidées(*)

Eboulis

8160* Eboulis médio-européens calcaires

Forêts

9130 Hêtraies de l'Asperulo-Fagetum

9130 Hêtraies-chênaies atlantiques à Lauréole

9130 Hêtraies-chênaies atlantiques à Jacinthe des bois

9180* Forêts de ravin

* : habitats d'intérêt communautaire prioritaire

Autres habitats :

Landes, fruticées, pelouses et prairies

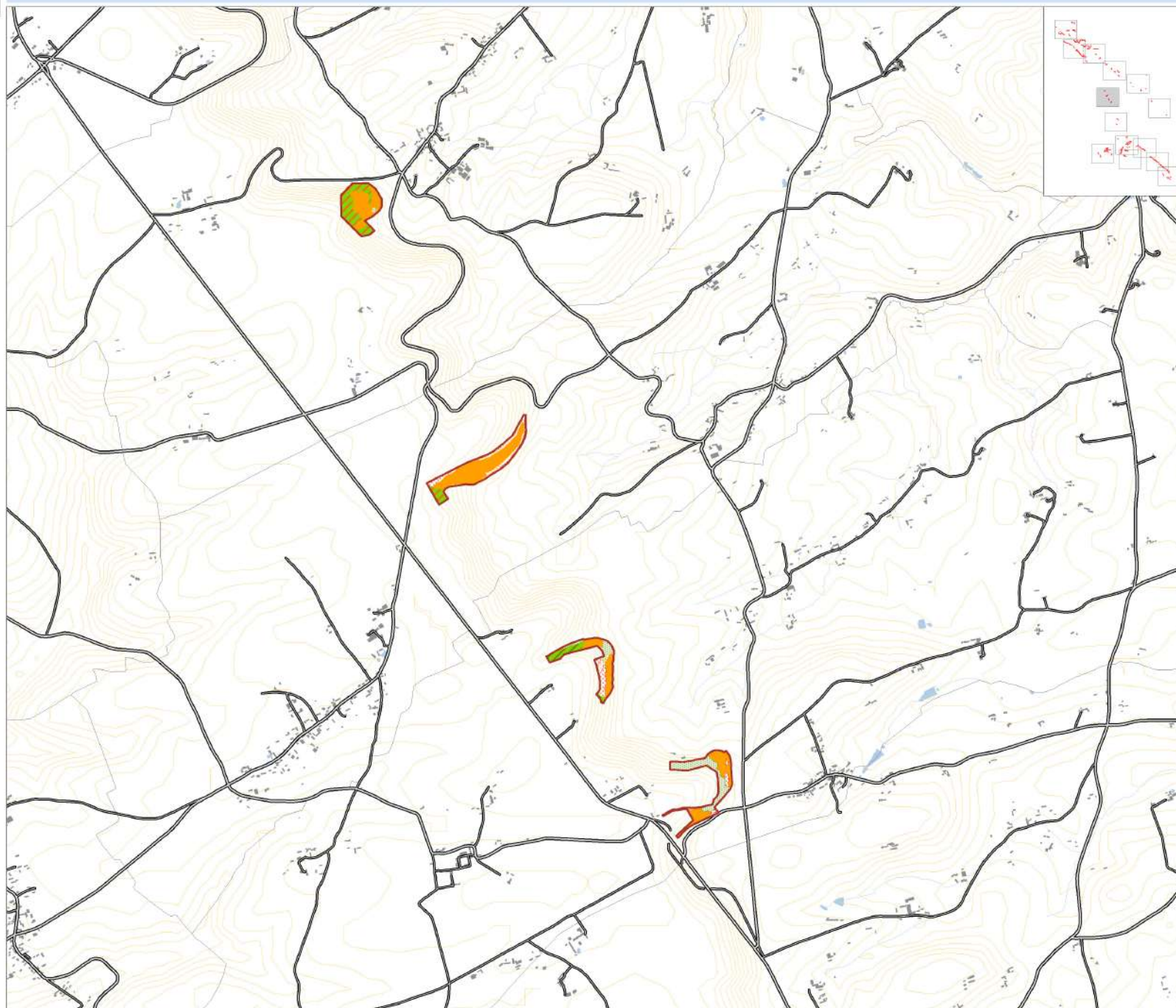
Boisements

Terres agricoles et paysages artificiels

La légende est établie pour l'ensemble du site

0 250 750 m

Echelle : 1 / 25 000



Carte n°3-8 : Habitats observés sur le site Natura 2000

Pays de Bray - Les Cuestas nord et sud (FR2300133)

Périmètre du site Natura 2000

proposé au titre de :

La Directive Habitats

Habitats de la Directive :

Fourrés sclérophylles

5130 Formations à Juniperus communis sur pelouses calcaires

Formations herbues sèches semi-naturelles et faciès d'embroussaillage

6210 Pelouses sur calcaire, sites à orchidées(*)

Eboulis

8160* Eboulis médio-européens calcaires

Forêts

9130 Hêtraies de l'Asperulo-Fagetum

9130 Hêtraies-chênaies atlantiques à Lauréole

9130 Hêtraies-chênaies atlantiques à Jacinthe des bois

9180* Forêts de ravin

* : habitats d'intérêt communautaire prioritaire

Autres habitats :

Landes, fruticées, pelouses et prairies

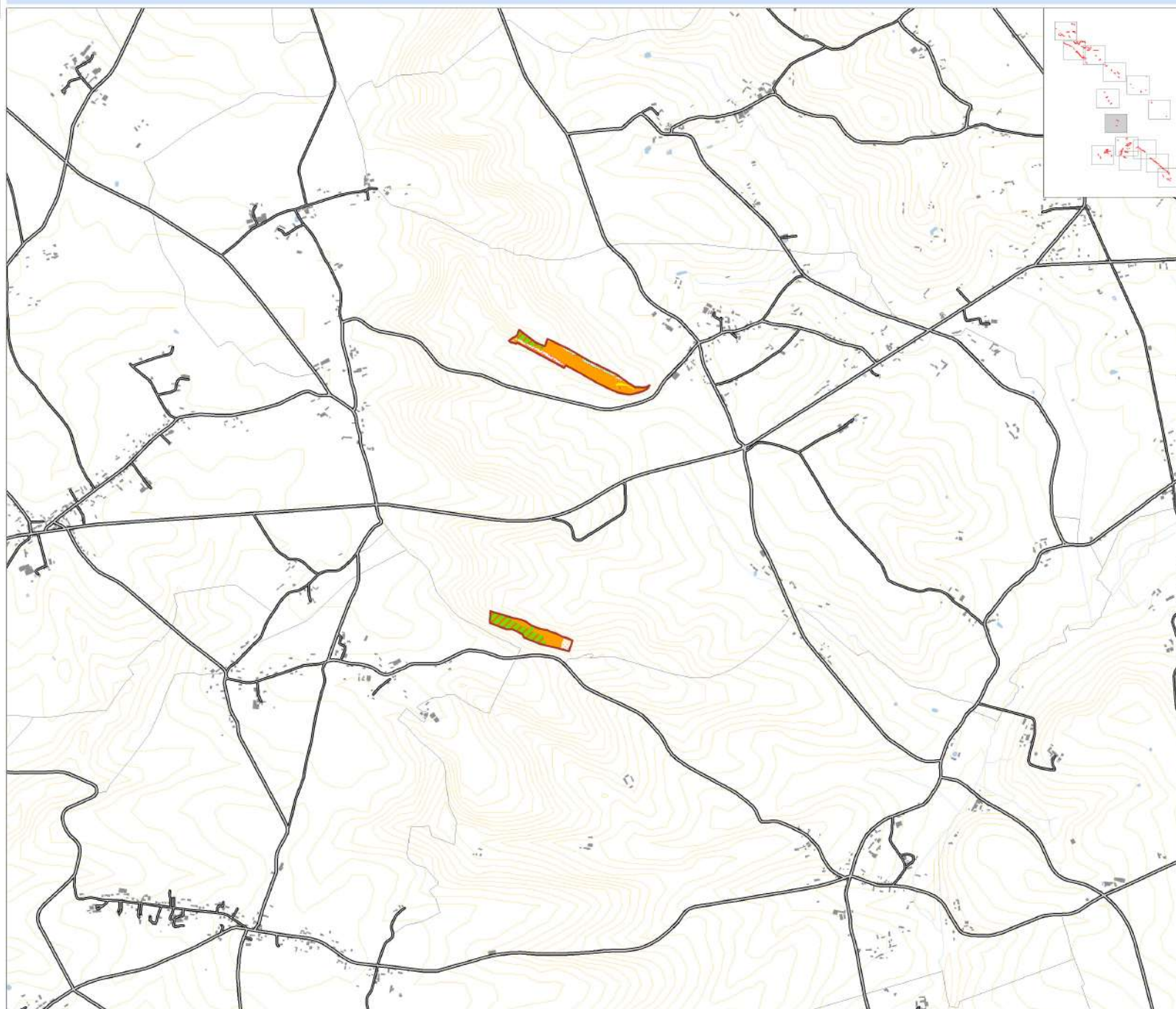
Boissements

Terres agricoles et paysages artificiels

La légende est établie pour l'ensemble du site

0 250 750 m

Echelle : 1 / 25 000



Carte n°3-9 : Habitats observés sur le site Natura 2000

Pays de Bray - Les Cuestas nord et sud (FR2300133)

Périmètre du site Natura 2000

proposé au titre de :

La Directive Habitats

Habitats de la Directive :

Fourrés sclérophylles

5130 Formations à Juniperus communis sur pelouses calcaires

Formations herbues sèches semi-naturelles et faciès d'embroussaillage

6210 Pelouses sur calcaire, sites à orchidées(*)

Eboulis

8160* Eboulis médio-européens calcaires

Forêts

9130 Hêtraies de l'Asperulo-Fagetum

9130 Hêtraies-chênaies atlantiques à Lauréole

9130 Hêtraies-chênaies atlantiques à Jacinthe des bois

9180* Forêts de ravin

* : habitats d'intérêt communautaire prioritaire

Autres habitats :

Landes, fruticées, pelouses et prairies

Boisements

Terres agricoles et paysages artificiels

La légende est établie pour l'ensemble du site

0 250 750 m

Echelle : 1 / 25 000



Carte n°3-10 : Habitats observés sur le site Natura 2000

Pays de Bray - Les Cuestas nord et sud (FR2300133)

Périmètre du site Natura 2000

proposé au titre de :

La Directive Habitats

Habitats de la Directive :

Fourrés sclérophylles

5130 Formations à Juniperus communis sur pelouses calcaires

Formations herbues sèches semi-naturelles et faciès d'embroussalement

6210 Pelouses sur calcaire, sites à orchidées(*)

Eboulis

8160* Eboulis médio-européens calcaires

Forêts

9130 Hêtraies de l'Asperulo-Fagetum

9130 Hêtraies-chênaies atlantiques à Lauréole

9130 Hêtraies-chênaies atlantiques à Jacinthe des bois

9180* Forêts de ravin

* : habitats d'intérêt communautaire prioritaire

Autres habitats :

Landes, fruticées, pelouses et prairies

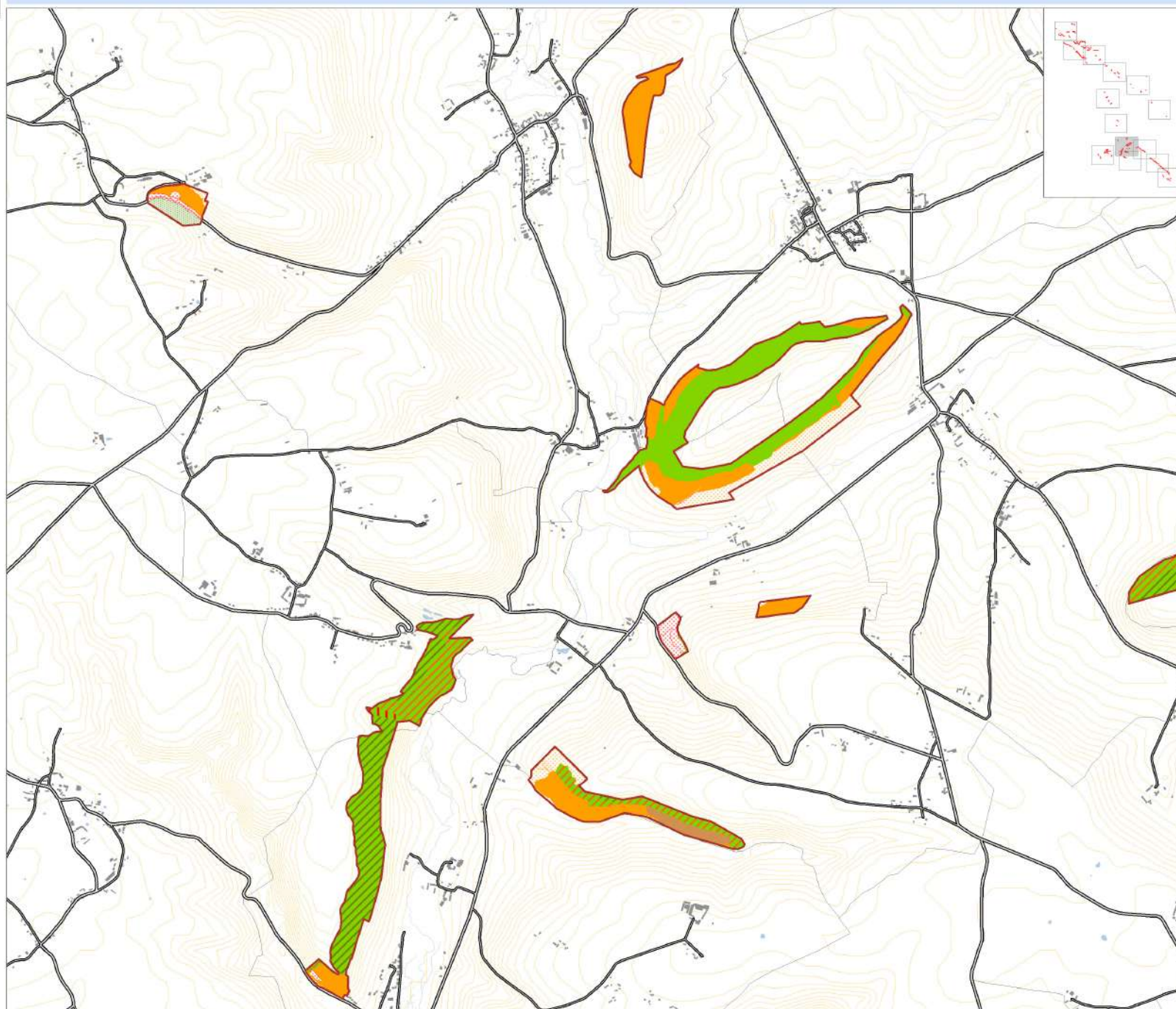
Boisements

Terres agricoles et paysages artificiels

La légende est établie pour l'ensemble du site

0 250 750 m

Echelle : 1 / 25 000



Carte n°3-11 : Habitats observés sur le site Natura 2000

Pays de Bray - Les Cuestas nord et sud (FR2300133)

Périmètre du site Natura 2000
proposé au titre de :

La Directive Habitats

Habitats de la Directive :

Fourrés sclérophylles

5130 Formations à Juniperus communs sur pelouses calcaires

Formations herbues sèches semi-naturelles et faciès d'embroussaillage

6210 Pelouses sur calcaire, sites à orchidées(*)

Eboulis

8160* Eboulis médio-européens calcaires

Forêts

9130 Hêtraies de l'Asperulo-Fagetum

9130 Hêtraies-chênaies atlantiques à Lauréole

9130 Hêtraies-chênaies atlantiques à Jacinthe des bois

9180* Forêts de ravin

* : habitats d'intérêt communautaire prioritaire

Autres habitats :

Landes, fruticées, pelouses et prairies

Boisements

Terres agricoles et paysages artificiels

La légende est établie pour l'ensemble du site

0 250 750 m

Echelle : 1 / 25 000



Carte n°3-12 : Habitats observés sur le site Natura 2000


Pays de Bray - Les Cuestas nord et sud (FR2300133)

Périmètre du site Natura 2000
 proposé au titre de :


 La Directive Habitats

Habitats de la Directive :


Fourrés sclérophylles

 5130 Formations à Juniperus communis sur pelouses calcaires


Formations herbues sèches semi-naturelles et faciès d'embroussaillage


 6210 Pelouses sur calcaire, sites à orchidées(*)


Eboulis


 8160* Eboulis médio-européens calcaires

Forêts

 9130 Hêtraies de l'Asperulo-Fagetum

 9130 Hêtraies-chênaies atlantiques à Lauréole

 9130 Hêtraies-chênaies atlantiques à Jacinthe des bois


 9180* Forêts de ravin

* : habitats d'intérêt communautaire prioritaire

Autres habitats :

 Landes, fruticées, pelouses et prairies

 Boisements

 Terres agricoles et paysages artificiels

La légende est établie pour l'ensemble du site

0 250 750 m

Echelle : 1 / 25 000



Carte n°3-13 : Habitats observés sur le site Natura 2000

Pays de Bray - Les Cuestas nord et sud (FR2300133)

Périmètre du site Natura 2000

proposé au titre de :

La Directive Habitats

Habitats de la Directive :

Fourrés sclérophylles

5130 Formations à Juniperus communis sur pelouses calcaires

Formations herbues sèches semi-naturelles et faciès d'embroussaillage

6210 Pelouses sur calcaire, sites à orchidées(*)

Eboulis

8160* Eboulis médio-européens calcaires

Forêts

9130 Hêtraies de l'Asperulo-Fagetum

9130 Hêtraies-chênaies atlantiques à Lauréole

9130 Hêtraies-chênaies atlantiques à Jacinthe des bois

9180* Forêts de ravin

* : habitats d'intérêt communautaire prioritaire

Autres habitats :

Landes, fruticées, pelouses et prairies

Boisements

Terres agricoles et paysages artificiels

La légende est établie pour l'ensemble du site

0 250 750 m

Echelle : 1 / 25 000



Carte n°3-14 : Habitats observés sur le site Natura 2000

Pays de Bray - Les Cuestas nord et sud (FR2300133)

Périmètre du site Natura 2000

proposé au titre de :

La Directive Habitats

Habitats de la Directive :

Fourrés sclérophylles

5130 Formations à Juniperus communis sur pelouses calcaires

Formations herbues sèches semi-naturelles et faciès d'embroussaillage

6210 Pelouses sur calcaire, sites à orchidées(*)

Eboulis

8160* Eboulis médio-européens calcaires

Forêts

9130 Hêtraies de l'Asperulo-Fagetum

9130 Hêtraies-chênaies atlantiques à Lauréole

9130 Hêtraies-chênaies atlantiques à Jacinthe des bois

9180* Forêts de ravin

* : habitats d'intérêt communautaire prioritaire

Autres habitats :

Landes, fruticées, pelouses et prairies

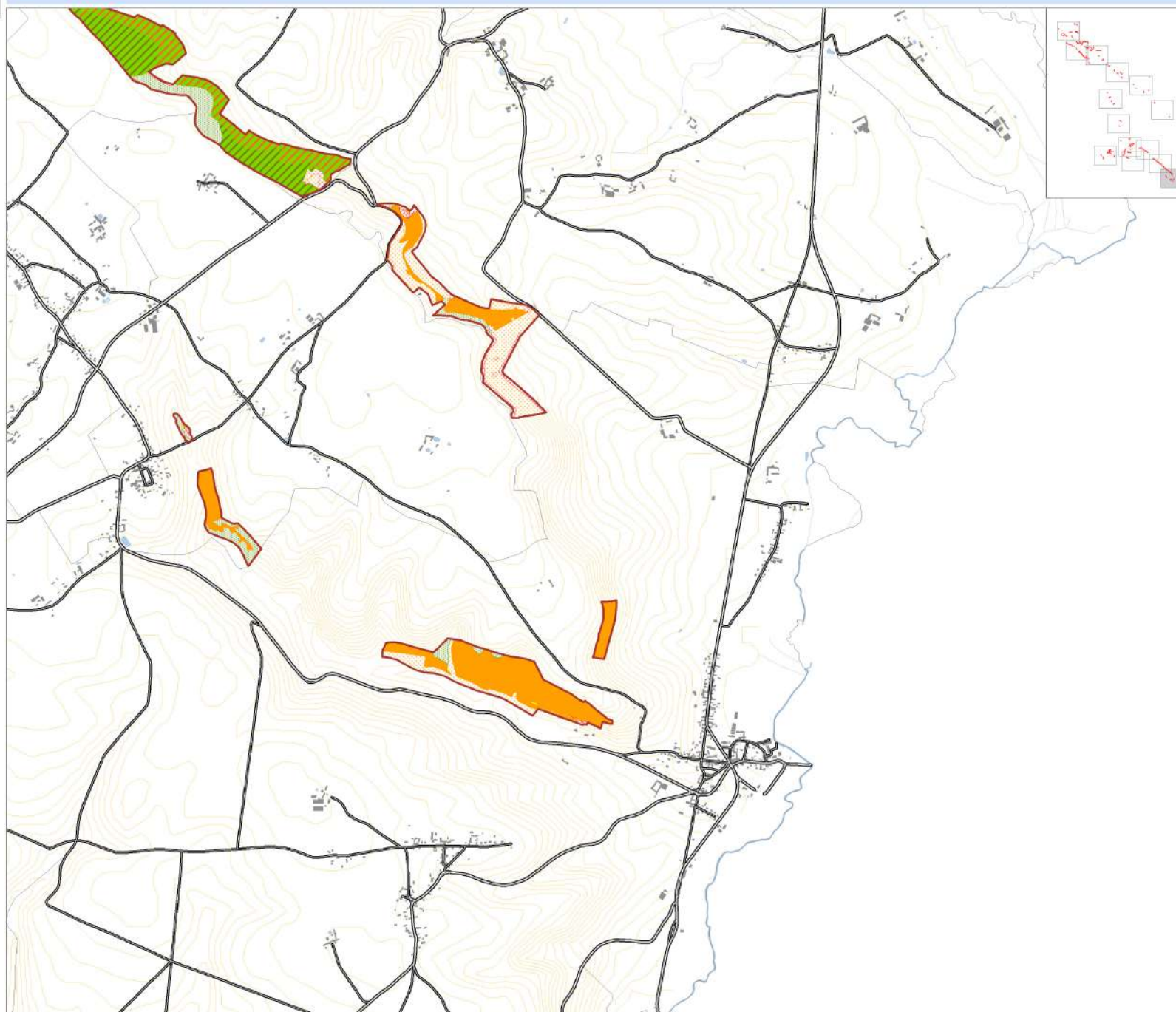
Boisements

Terres agricoles et paysages artificiels

La légende est établie pour l'ensemble du site

0 250 750 m

Echelle : 1 / 25 000



- Thème 4 -

**ETAT DE CONSERVATION DES HABITATS
OBSERVÉS SUR LE SITE NATURA 2000**

FR 2300133

Carte n°4-1 : Etat de conservation des habitats observés sur le site Natura 2000








Pays de Bray - Les Cuestas nord et sud (FR2300133)

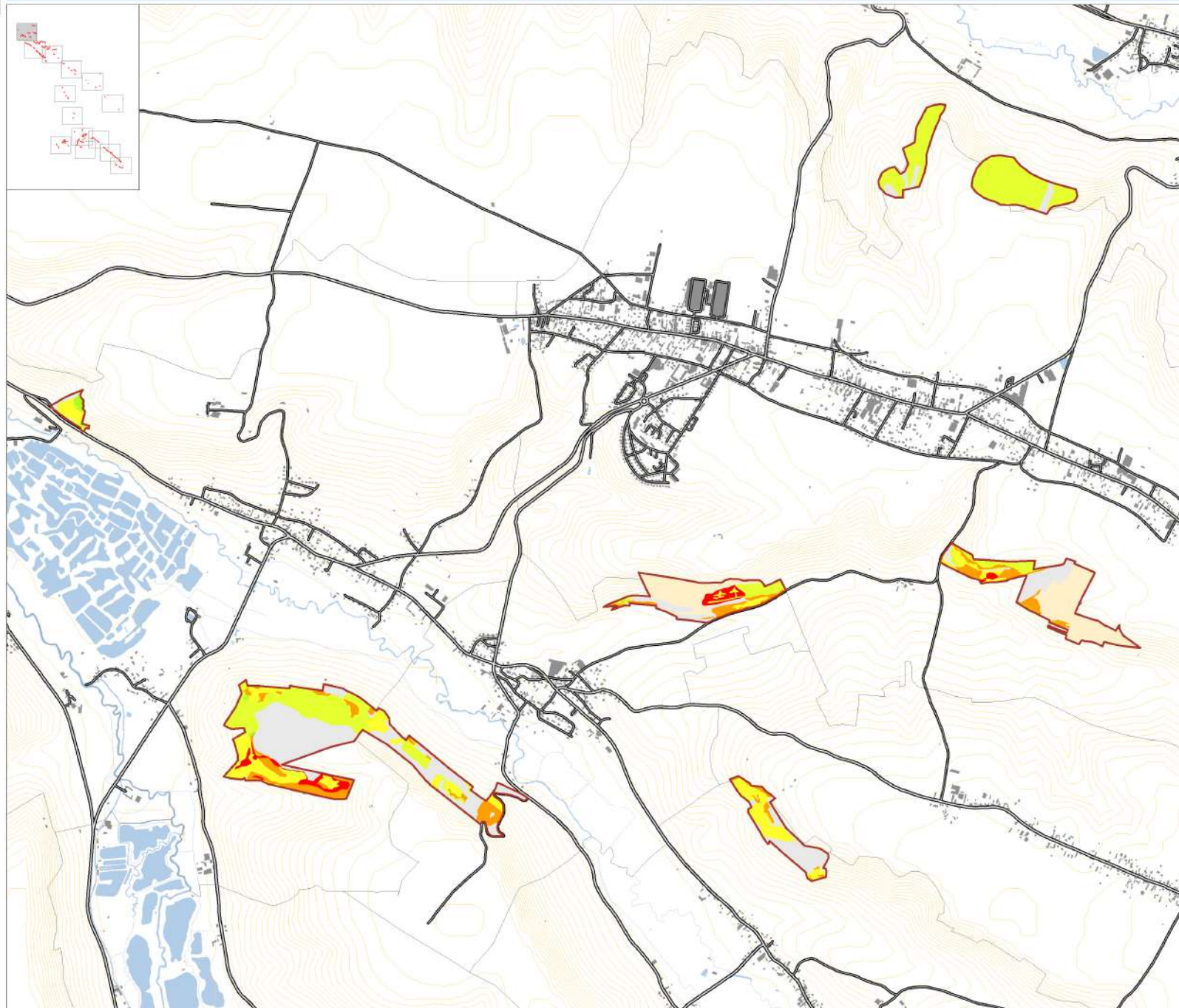
Périmètre du site Natura 2000

proposé au titre de :

 La Directive Habitats

Etat de conservation

-  Habitats non concernés par la Directive
-  Inconnu
-  Excellent
-  Bon
-  Moyen
-  Mauvais
-  Très mauvais



La légende est établie pour l'ensemble du site

0 250 750 m

Echelle : 1 / 25 000



Carte n°4-2 : Etat de conservation des habitats observés sur le site Natura 2000

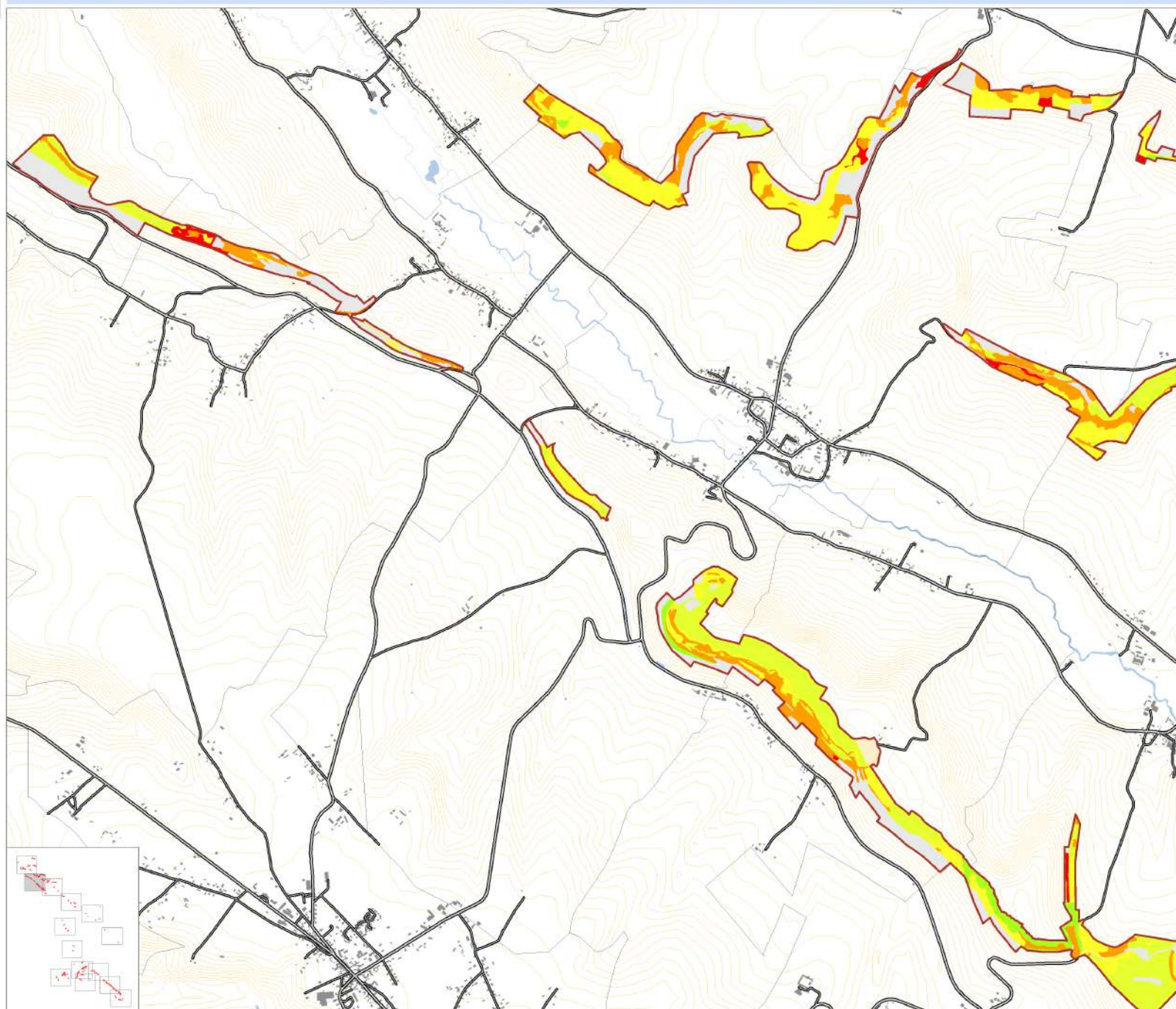
Pays de Bray - Les Cuestas nord et sud (FR2300133)

Périmètre du site Natura 2000
proposé au titre de :

 La Directive Habitats

Etat de conservation

-  Habitats non concernés par la Directive
-  Inconnu
-  Excellent
-  Bon
-  Moyen
-  Mauvais
-  Très mauvais



La légende est établie pour l'ensemble du site

0 250 750 m

Echelle : 1 / 25 000



Carte n°4-3 : Etat de conservation des habitats observés sur le site Natura 2000








Pays de Bray - Les Cuestas nord et sud (FR2300133)

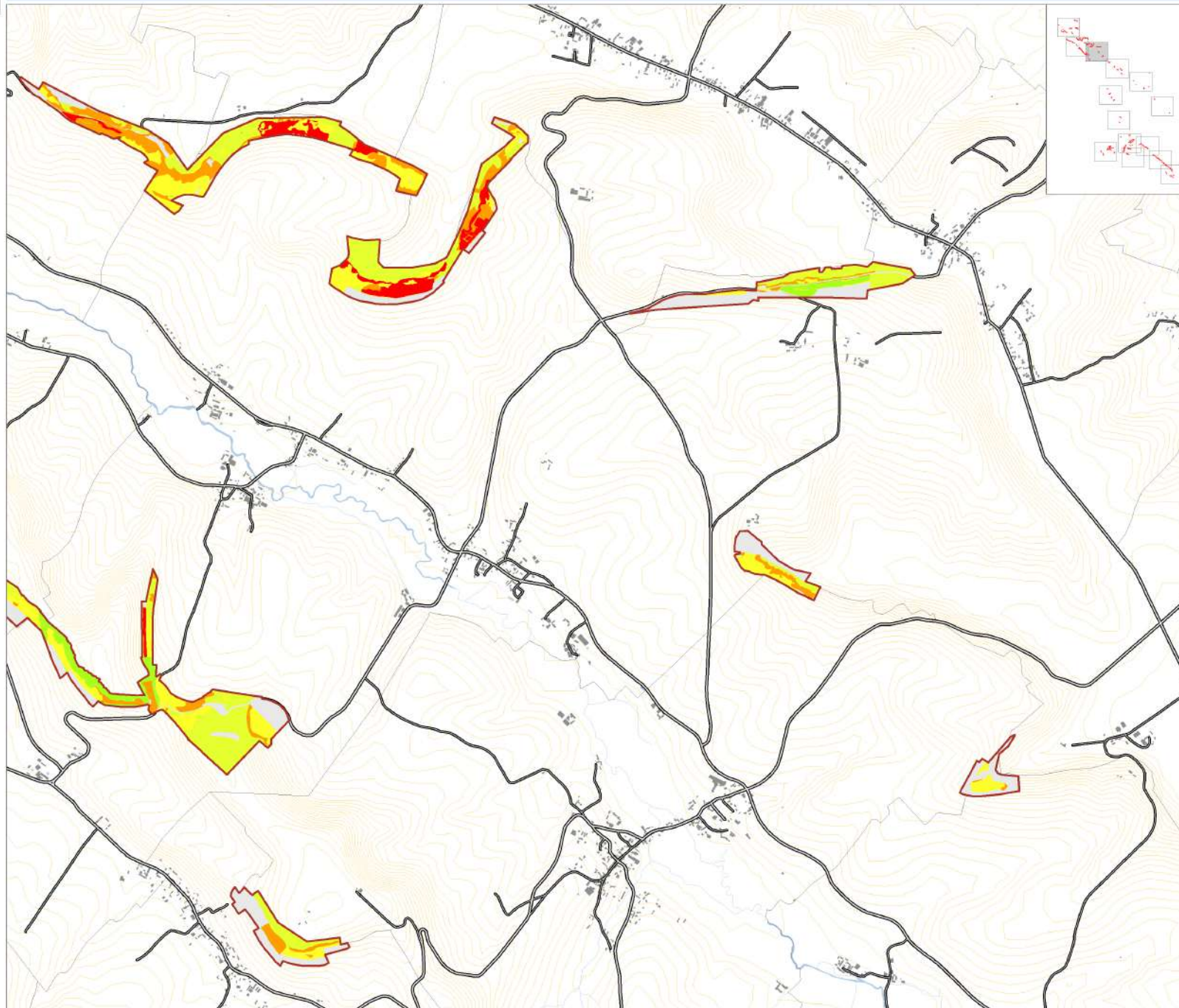
Périmètre du site Natura 2000

proposé au titre de :

 La Directive Habitats

Etat de conservation

-  Habitats non concernés par la Directive
-  Inconnu
-  Excellent
-  Bon
-  Moyen
-  Mauvais
-  Très mauvais



La légende est établie pour l'ensemble du site

0 250 750 m

Echelle : 1 / 25 000



Carte n°4-4 : Etat de conservation des habitats observés sur le site Natura 2000

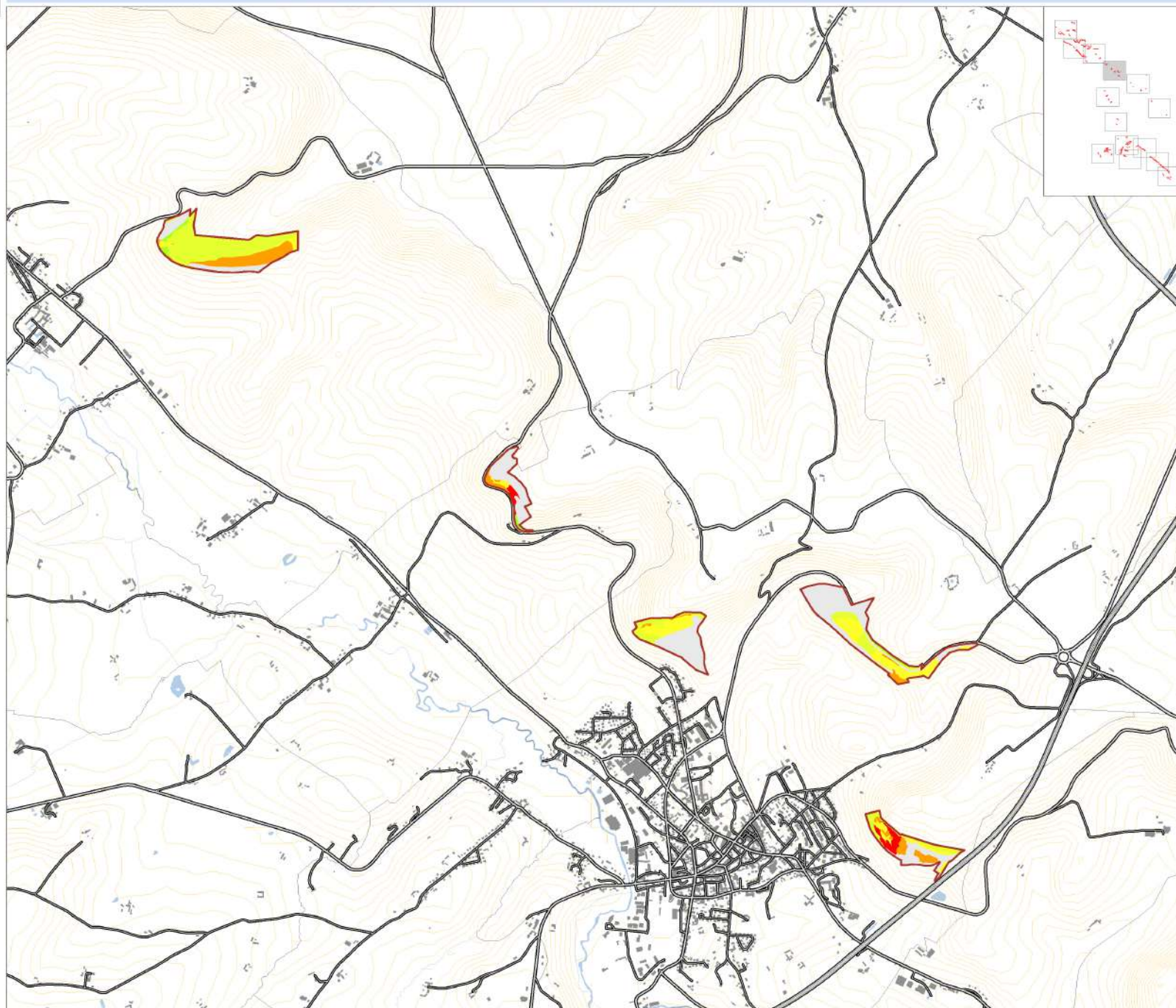
Pays de Bray - Les Cuestas nord et sud (FR2300133)

Périmètre du site Natura 2000
proposé au titre de :

La Directive Habitats

Etat de conservation

- Habitats non concernés par la Directive
- Inconnu
- Excellent
- Bon
- Moyen
- Mauvais
- Très mauvais



La légende est établie pour l'ensemble du site

0 250 750 m

Echelle : 1 / 25 000



Carte n°4-5 : Etat de conservation des habitats observés sur le site Natura 2000

Pays de Bray - Les Cuestas nord et sud (FR2300133)

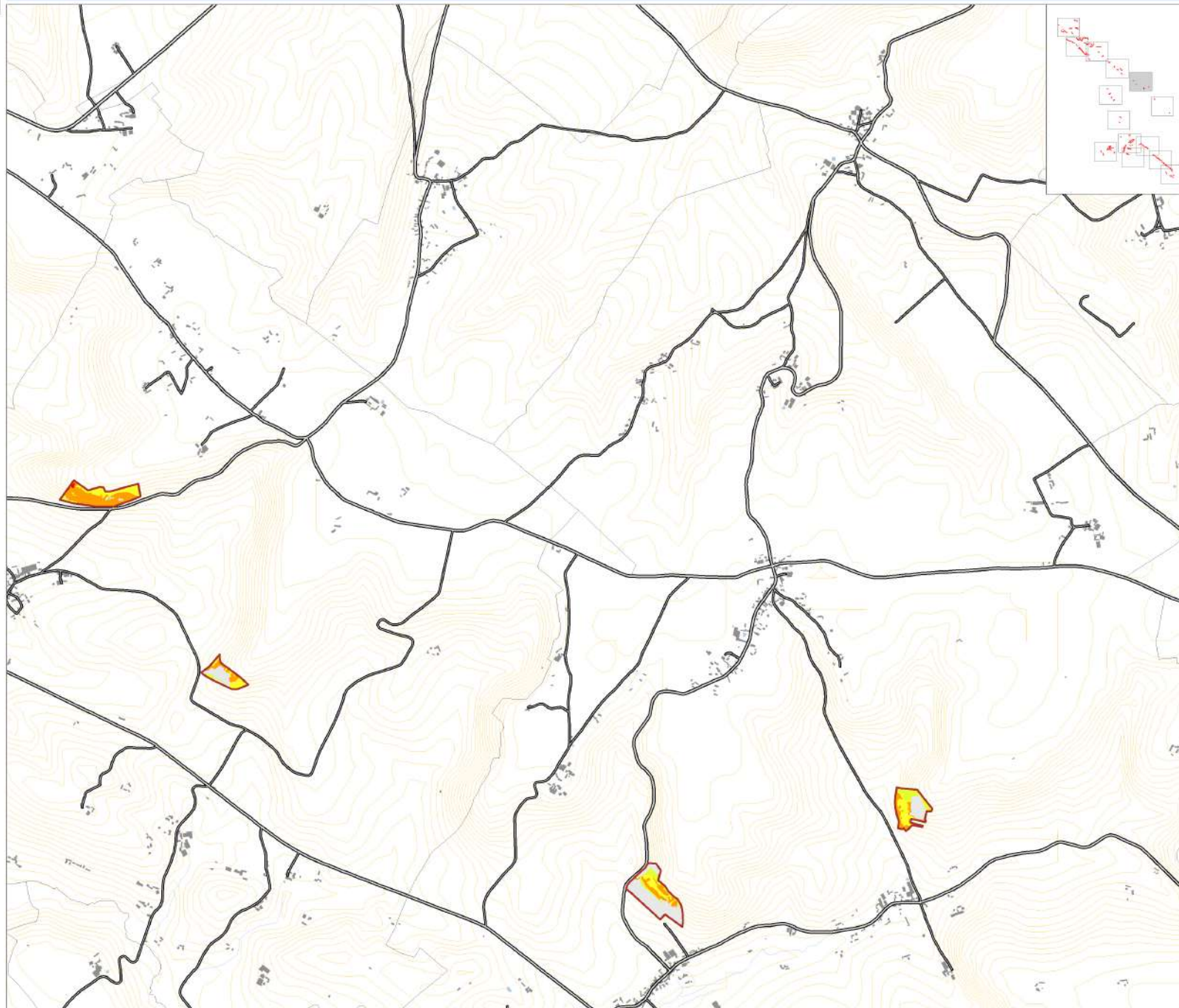
Périmètre du site Natura 2000

proposé au titre de :

La Directive Habitats

Etat de conservation

- Habitats non concernés par la Directive
- Inconnu
- Excellent
- Bon
- Moyen
- Mauvais
- Très mauvais



La légende est établie pour l'ensemble du site

0 250 750 m

Echelle : 1 / 25 000



Carte n°4-6 : Etat de conservation des habitats observés sur le site Natura 2000








Pays de Bray - Les Cuestas nord et sud (FR2300133)

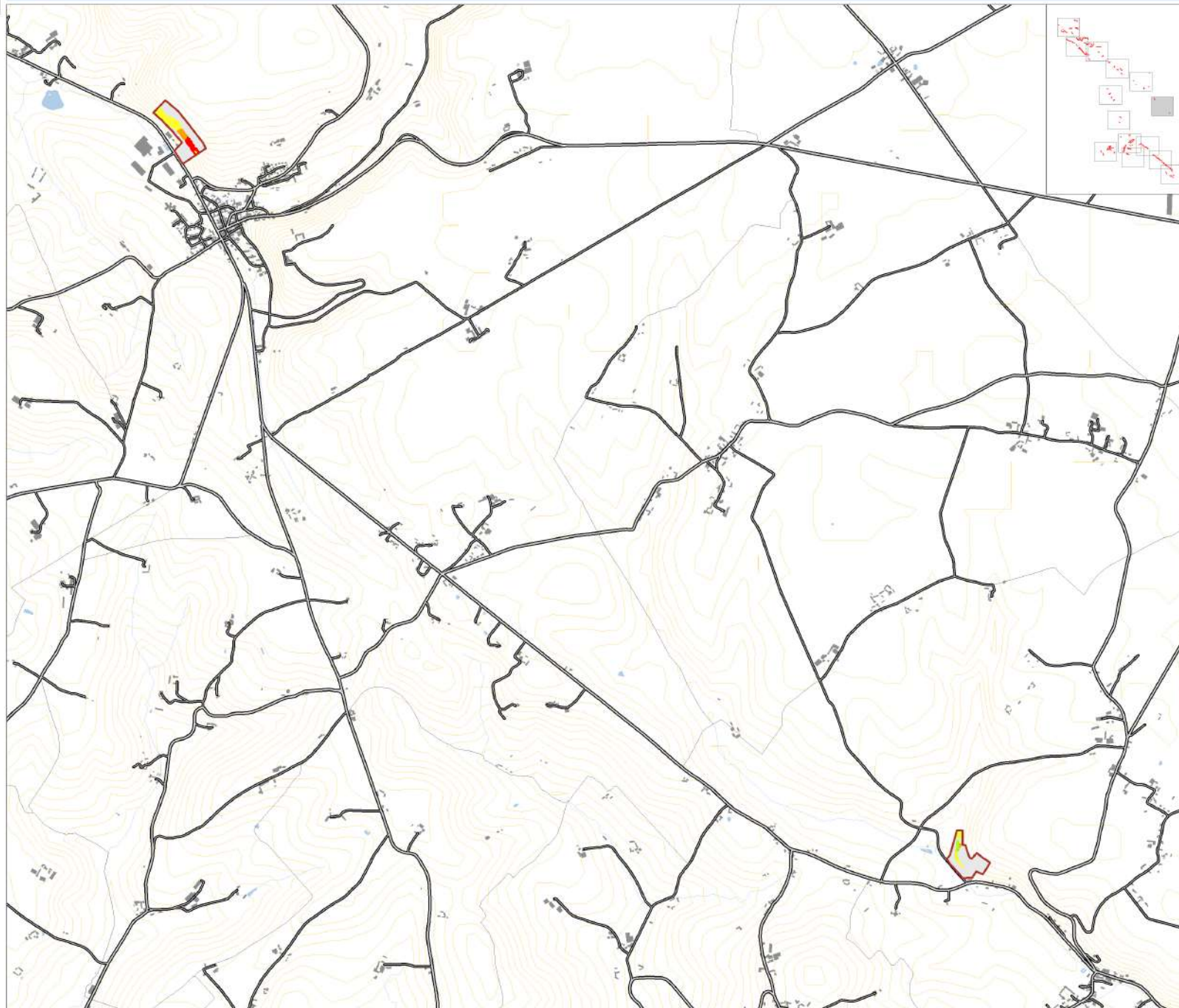
Périmètre du site Natura 2000

proposé au titre de :

 La Directive Habitats

Etat de conservation

-  Habitats non concernés par la Directive
-  Inconnu
-  Excellent
-  Bon
-  Moyen
-  Mauvais
-  Très mauvais



La légende est établie pour l'ensemble du site

0 250 750 m

Echelle : 1 / 25 000



Carte n°4-7 : Etat de conservation des habitats observés sur le site Natura 2000








Pays de Bray - Les Cuestas nord et sud (FR2300133)

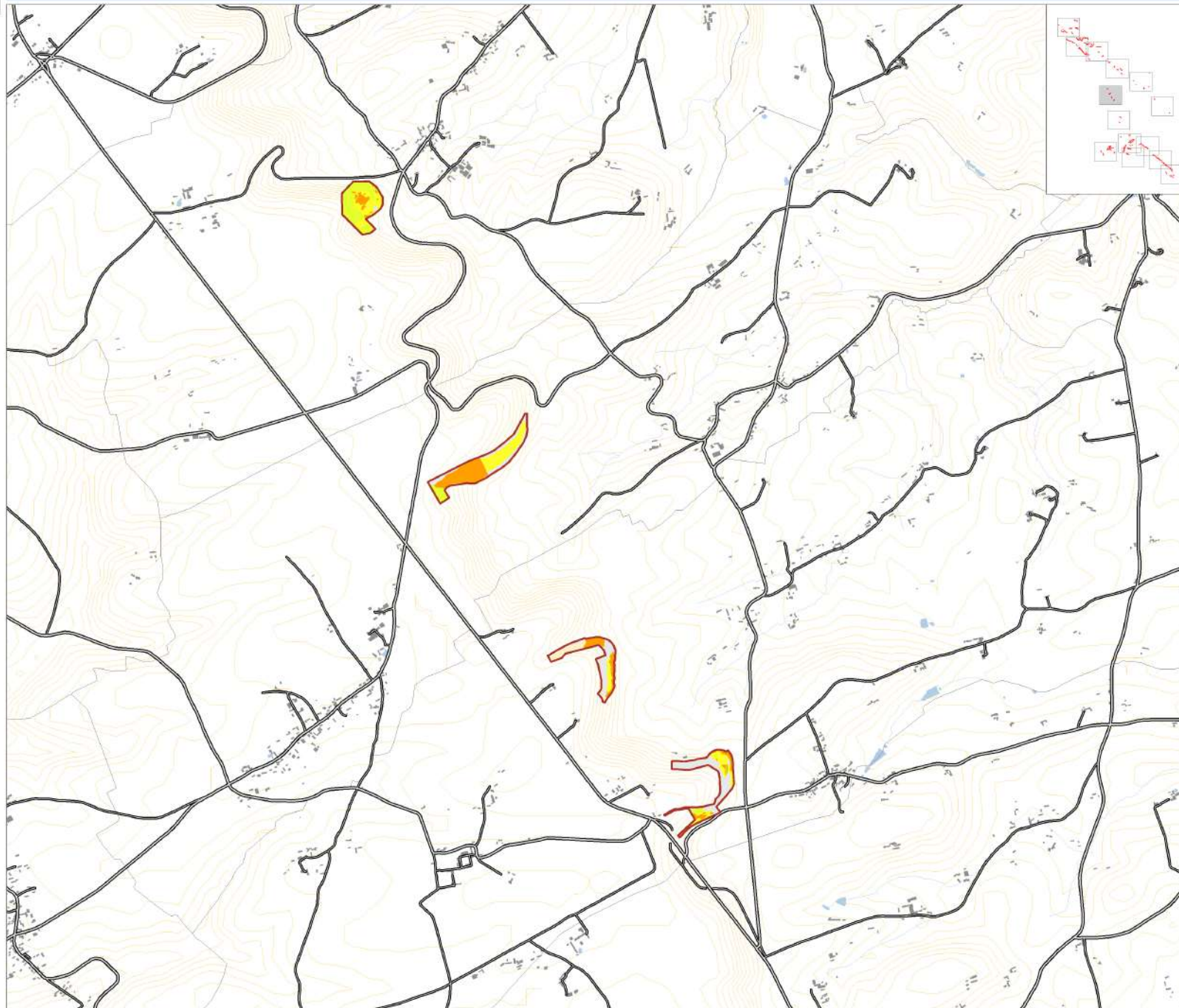
Périmètre du site Natura 2000

proposé au titre de :

 La Directive Habitats

Etat de conservation

-  Habitats non concernés par la Directive
-  Inconnu
-  Excellent
-  Bon
-  Moyen
-  Mauvais
-  Très mauvais



La légende est établie pour l'ensemble du site

0 250 750 m

Echelle : 1 / 25 000



Carte n°4-8 : Etat de conservation des habitats observés sur le site Natura 2000

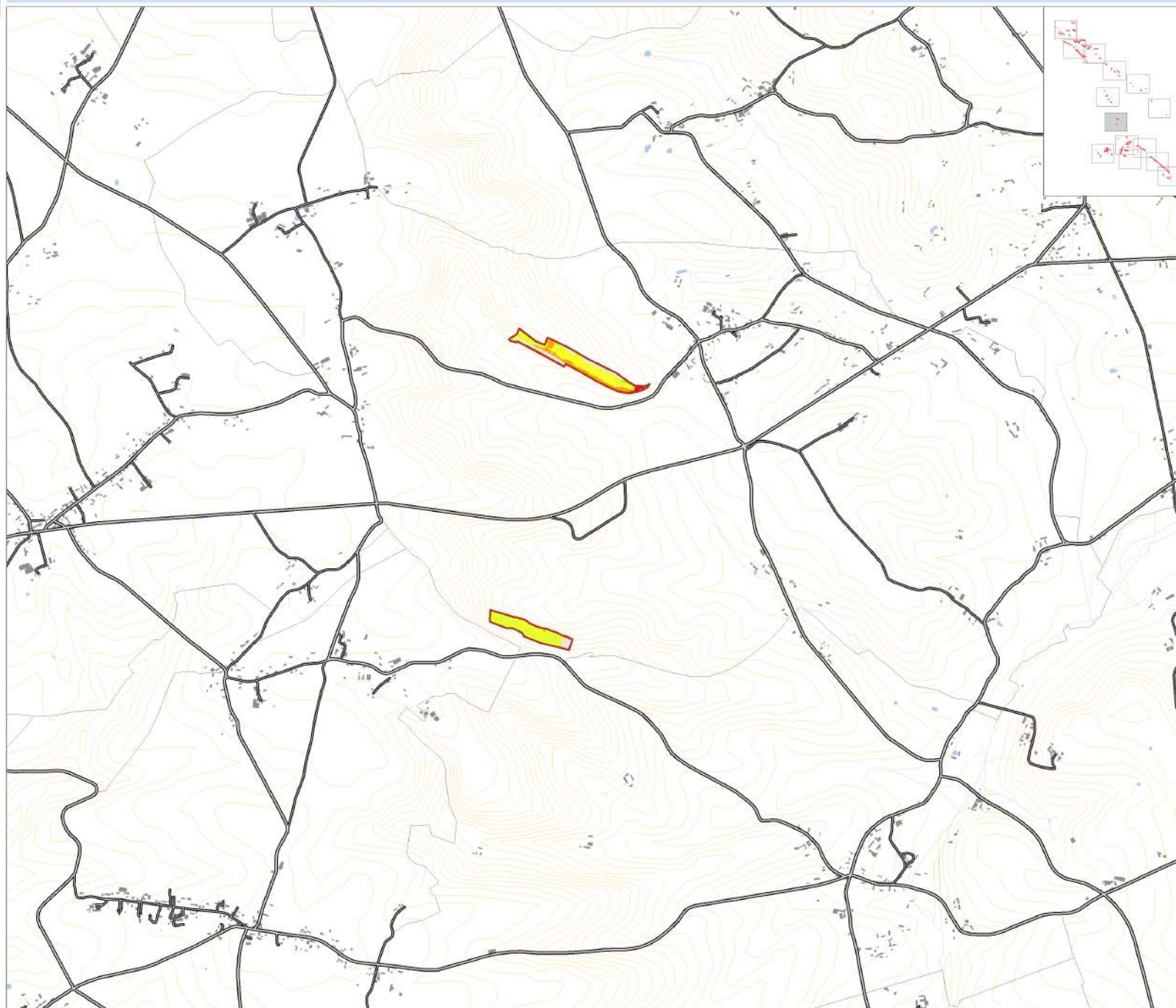
Pays de Bray - Les Cuestas nord et sud (FR2300133)

Périmètre du site Natura 2000
proposé au titre de :

 La Directive Habitats

Etat de conservation

-  Habitats non concernés par la Directive
-  Inconnu
-  Excellent
-  Bon
-  Moyen
-  Mauvais
-  Très mauvais



La légende est établie pour l'ensemble du site

0 250 750 m

Echelle : 1 / 25 000



Carte n°4-9 : Etat de conservation des habitats observés sur le site Natura 2000








Pays de Bray - Les Cuestas nord et sud (FR2300133)

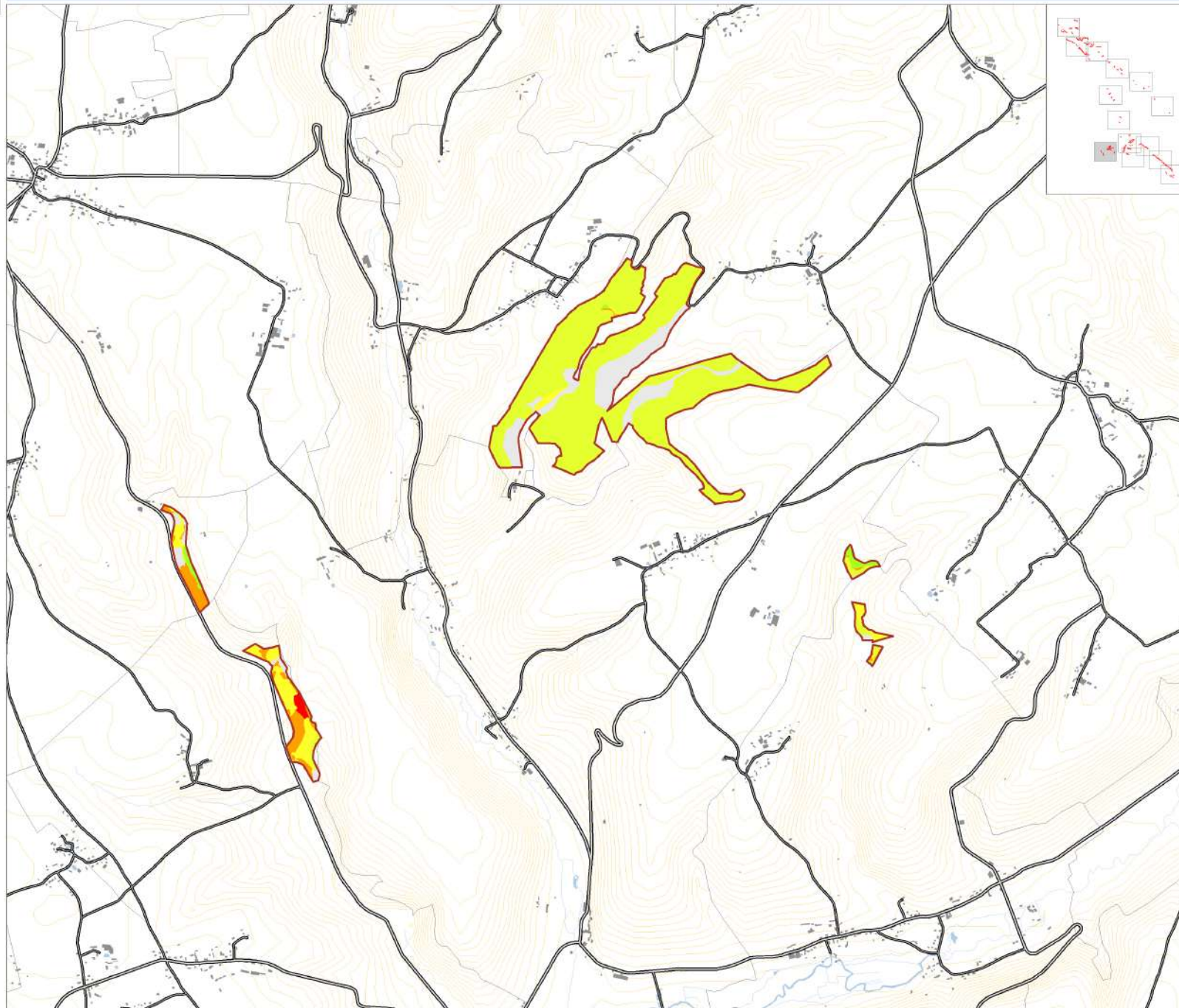
Périmètre du site Natura 2000

proposé au titre de :

 La Directive Habitats

Etat de conservation

-  Habitats non concernés par la Directive
-  Inconnu
-  Excellent
-  Bon
-  Moyen
-  Mauvais
-  Très mauvais



La légende est établie pour l'ensemble du site

0 250 750 m

Echelle : 1 / 25 000



Carte n°4-10 : Etat de conservation des habitats observés sur le site Natura 2000

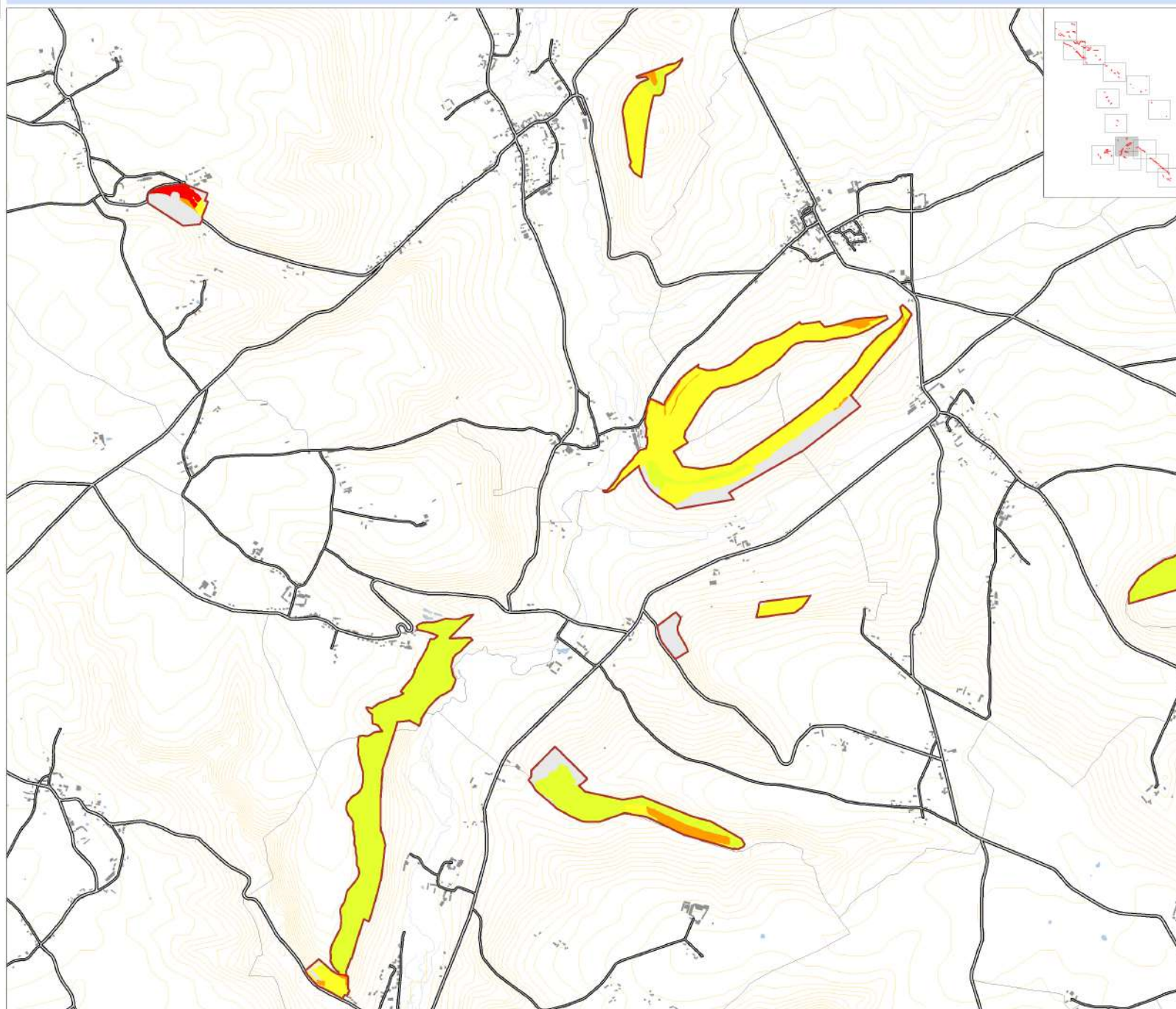
Pays de Bray - Les Cuestas nord et sud (FR2300133)

Périmètre du site Natura 2000
proposé au titre de :

La Directive Habitats

Etat de conservation

- Habitats non concernés par la Directive
- Inconnu
- Excellent
- Bon
- Moyen
- Mauvais
- Très mauvais



La légende est établie pour l'ensemble du site

0 250 750 m

Echelle : 1 / 25 000



Carte n°4-11 : Etat de conservation des habitats observés sur le site Natura 2000

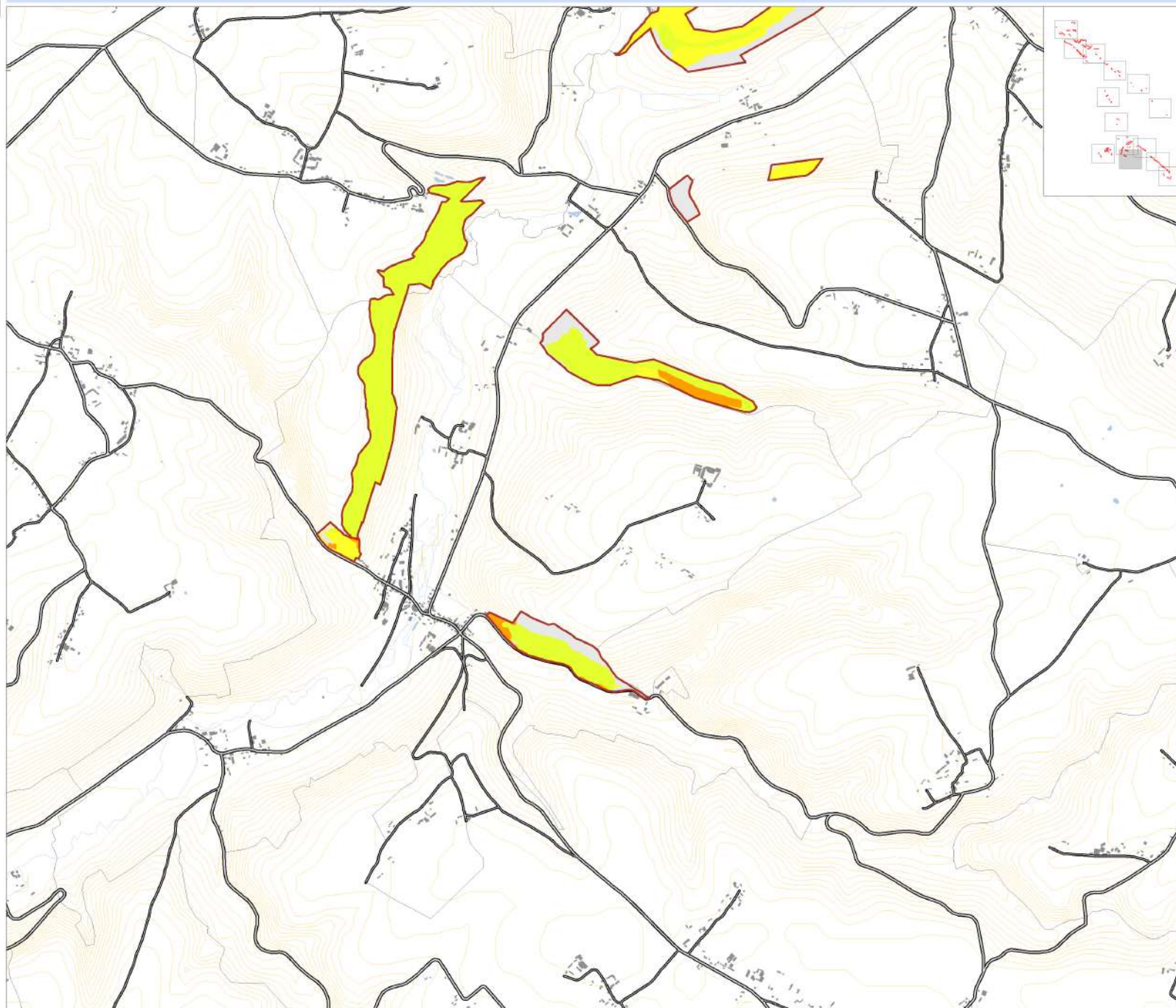
Pays de Bray - Les Cuestas nord et sud (FR2300133)

Périmètre du site Natura 2000
proposé au titre de :

La Directive Habitats

Etat de conservation

- Habitats non concernés par la Directive
- Inconnu
- Excellent
- Bon
- Moyen
- Mauvais
- Très mauvais



La légende est établie pour l'ensemble du site

0 250 750 m

Echelle : 1 / 25 000



Carte n°4-12 : Etat de conservation des habitats observés sur le site Natura 2000








Pays de Bray - Les Cuestas nord et sud (FR2300133)

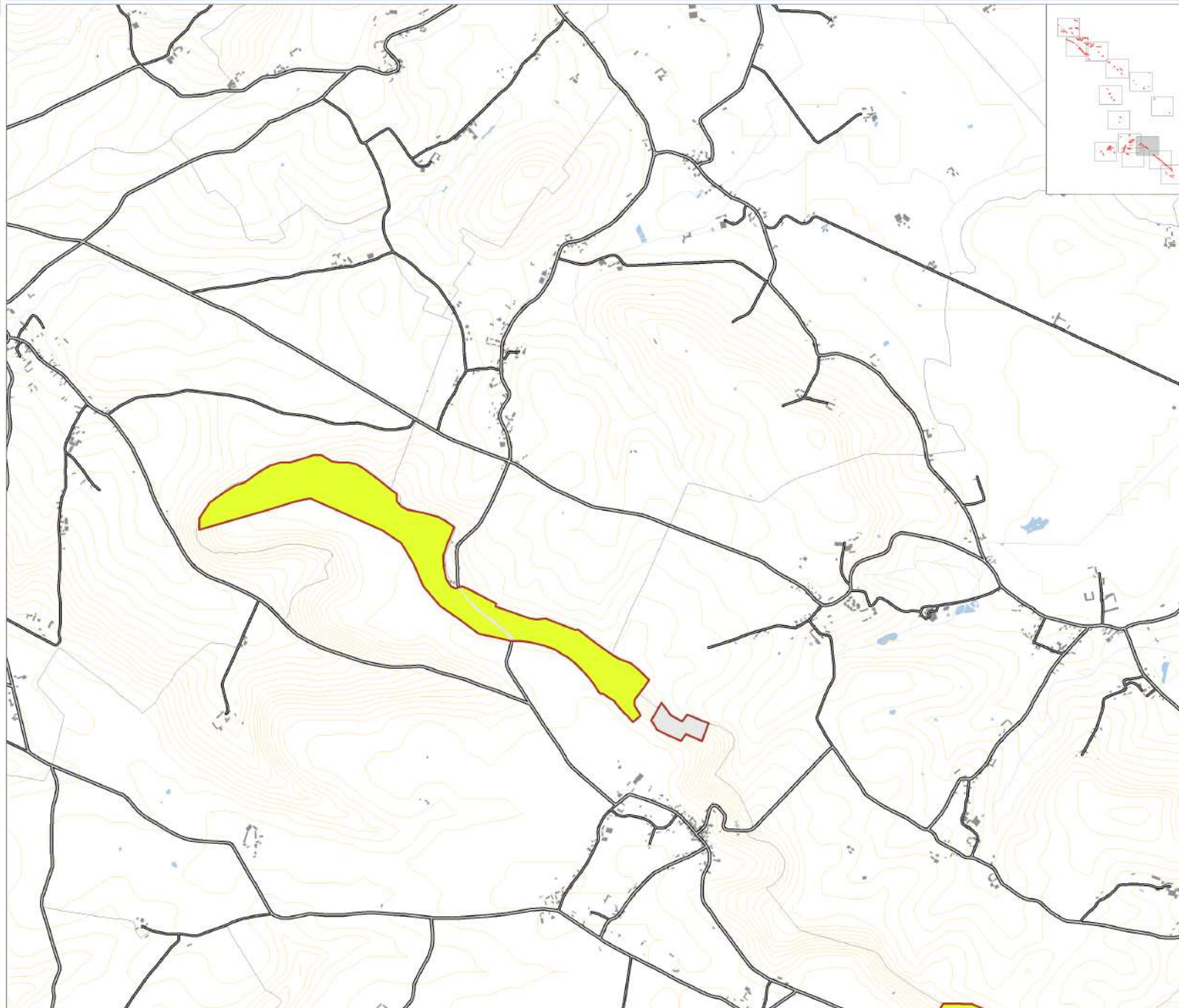
Périmètre du site Natura 2000

proposé au titre de :

 La Directive Habitats

Etat de conservation

-  Habitats non concernés par la Directive
-  Inconnu
-  Excellent
-  Bon
-  Moyen
-  Mauvais
-  Très mauvais



La légende est établie pour l'ensemble du site

0 250 750 m

Echelle : 1 / 25 000



Carte n°4-13 : Etat de conservation des habitats observés sur le site Natura 2000

Pays de Bray - Les Cuestas nord et sud (FR2300133)

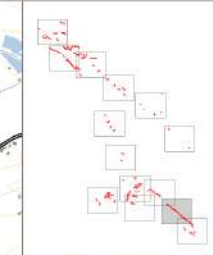
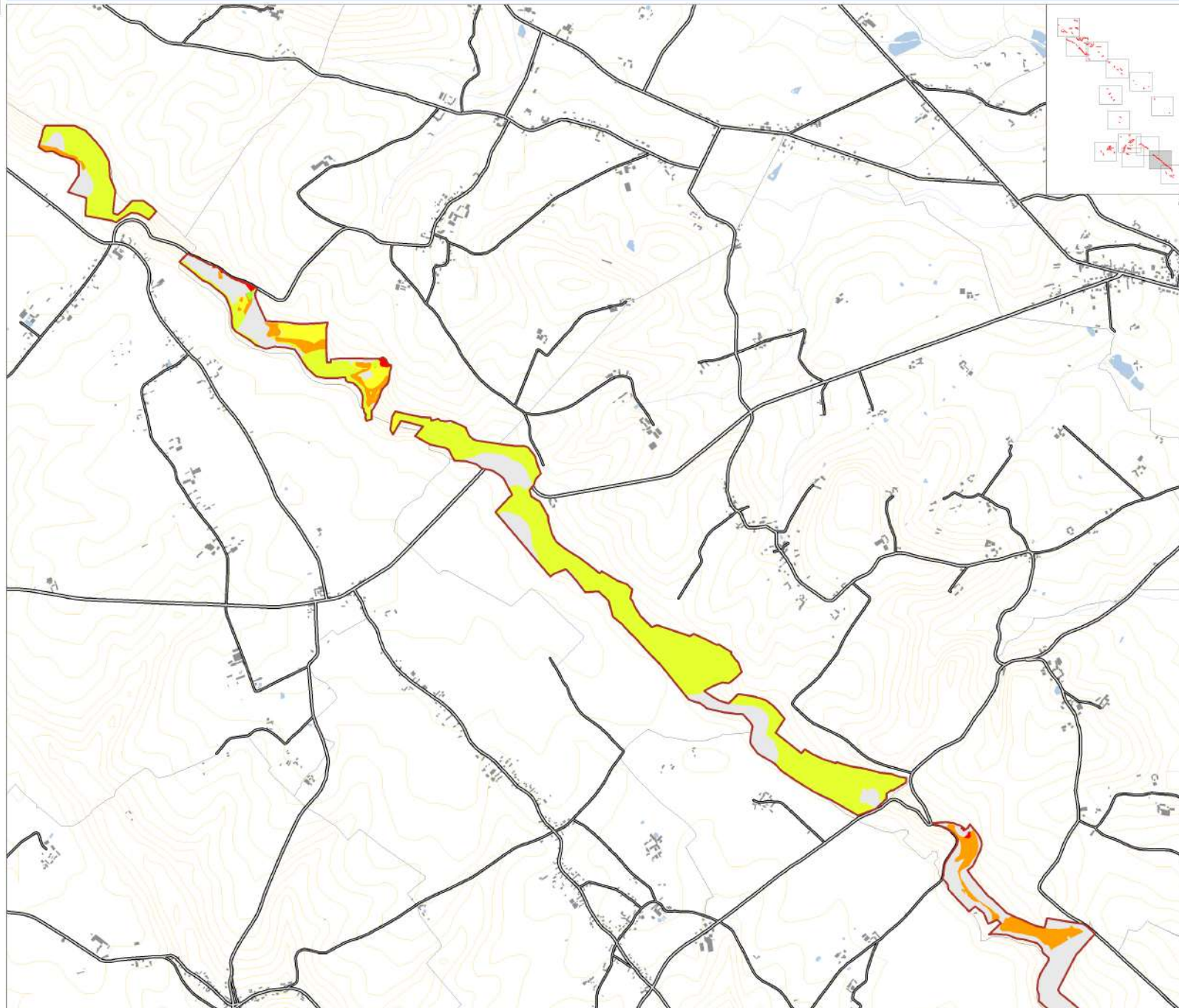
Périmètre du site Natura 2000

proposé au titre de :

La Directive Habitats

Etat de conservation

- Habitats non concernés par la Directive
- Inconnu
- Excellent
- Bon
- Moyen
- Mauvais
- Très mauvais



La légende est établie pour l'ensemble du site

0 250 750 m

Echelle : 1 / 25 000



Carte n°4-14 : Etat de conservation des habitats observés sur le site Natura 2000








Pays de Bray - Les Cuestas nord et sud (FR2300133)

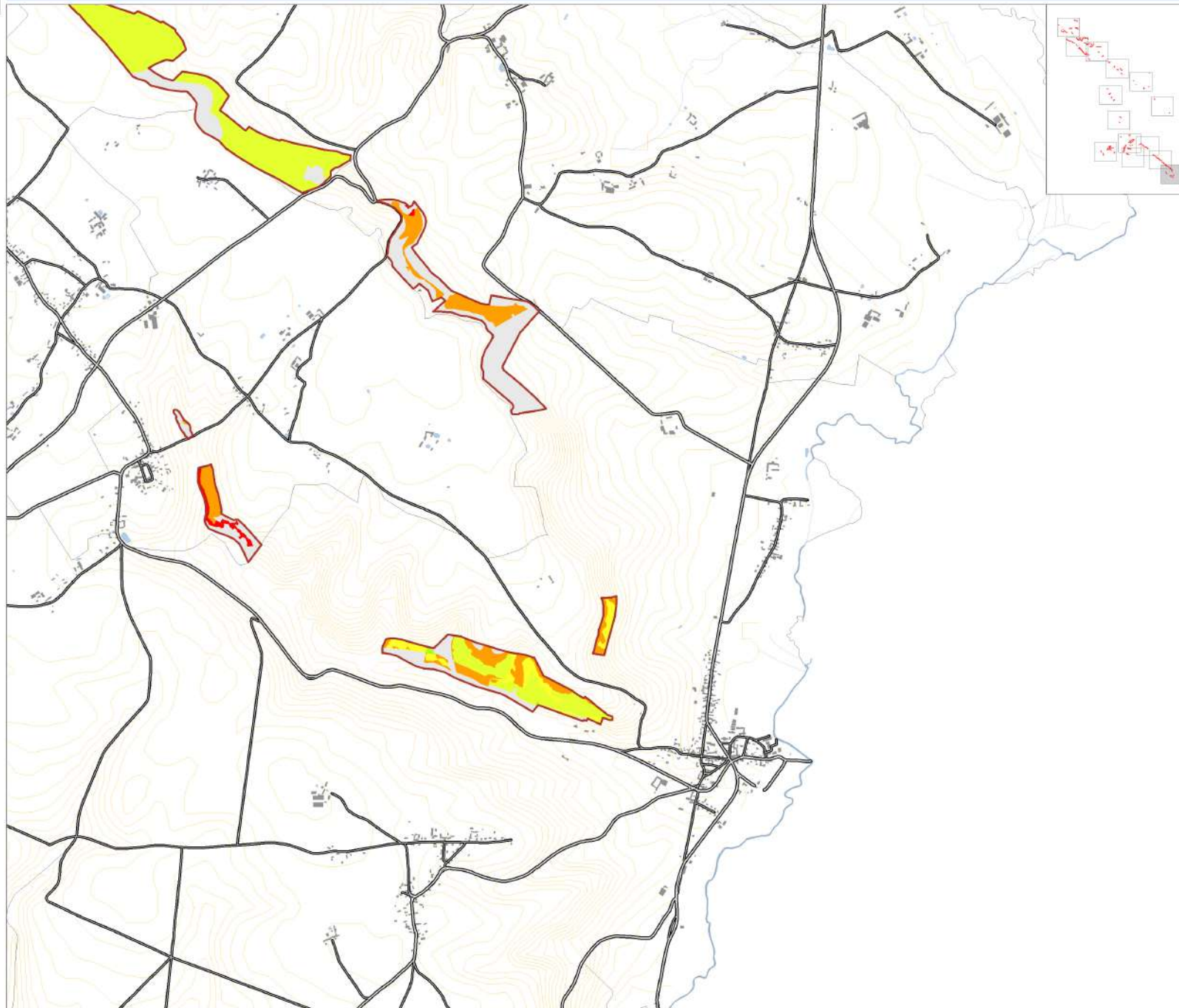
Périmètre du site Natura 2000

proposé au titre de :

 La Directive Habitats

Etat de conservation

-  Habitats non concernés par la Directive
-  Inconnu
-  Excellent
-  Bon
-  Moyen
-  Mauvais
-  Très mauvais



La légende est établie pour l'ensemble du site

0 250 750 m

Echelle : 1 / 25 000



- Thème 5 -

ESPECES OBSERVEES SUR LE SITE NATURA 2000

FR 2300133

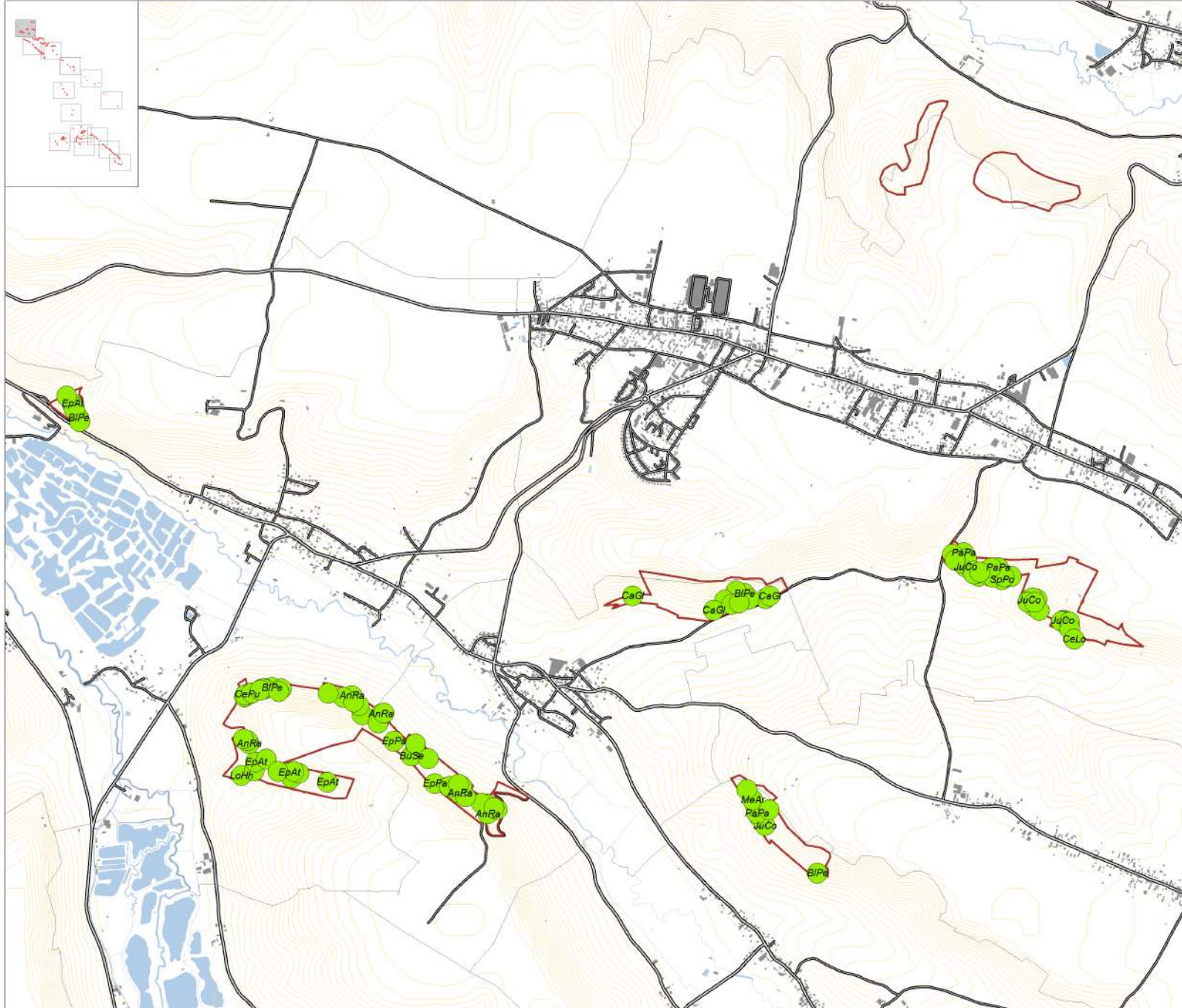
Liste des espèces végétales patrimoniales observées et cartographiées :

Code espèce	Nom scientifique	Nom vernaculaire
AcSp	<i>Actaea spicata</i> L.	Actée en épi
AjCh	<i>Ajuga chamaepitys</i> (L.) Schreb.	Bugle petit-pin
AnRa	<i>Anthericum ramosum</i> L.	Phalangère rameuse
AqVu	<i>Aquilegia vulgaris</i> L.	Ancolie commune
AsGl	<i>Astragalus glycyphyllos</i> L.	Astragale à feuilles de réglisse
BIPe	<i>Blackstonia perfoliata</i> (L.) Huds.	Chlore perfoliée
BuSe	<i>Buxus sempervirens</i> L.	Buis
CaGl	<i>Campanula glomerata</i> L.	Campanule agglomérée
CeDa	<i>Cephalanthera damasonium</i> (Mill.) Druce	Céphalanthère à grandes fleurs
CeLo	<i>Cephalanthera longifolia</i> (L.) Fritsch	Céphalanthère à longues feuilles
CePu	<i>Centaurium pulchellum</i> (Swartz) Druce	Petite centaurée élégante
CuEp	<i>Cuscuta epithimum</i> (L.) L.	Petite cuscute
DiAr	<i>Dianthus armeria</i> L.	Œillet velu
EpAt	<i>Epipactis atrorubens</i> (Hoffmann) Besser	Épipactis brun rouge
EpMu	<i>Epipactis muelleri</i> Godf.	Épipactis de Müller
EpPa	<i>Epipactis palustris</i> (L.) Crantz	Épipactis des marais
EuDu	<i>Euphorbia dulcis</i> L. subsp. <i>incompta</i> (Cesati) Nyman	Euphorbe pourprée
GaFl	<i>Galium fleurotii</i> Jord.	Gaillet de Fleurot
GyOd	<i>Gymnadenia odoratissima</i> (L.) L.C.M. Rich.	Gymnadénie odorante
HeMo	<i>Herminium monorchis</i> (L.) R. Brown	Orchis musc
IrFo	<i>Iris foetidissima</i> L.	Iris fétide
JuCo	<i>Juniperus communis</i> L.	Genévrier commun (s.l.)
LaPe	<i>Lactuca perennis</i> L.	Laitue vivace
LoHh	<i>Leontodon hispidus</i> L. subsp. <i>hyoseroides</i> (Welw. ex Reichenb.) J. Murr	Liondent des éboulis
MaSy	<i>Malus sylvestris</i> (L.) Mill. subsp. <i>sylvestris</i>	Pommier sauvage
MeAr	<i>Melampyrum arvense</i> L.	Mélampyre des champs
MiOr	<i>Misopates orontium</i> (L.) Rafin.	Mufler des champs
MoHy	<i>Monotropa hypopitys</i> L.	Monotrope sucepin
MuCo	<i>Muscari comosum</i> (L.) Mill.	Muscari à toupet
OpFu	<i>Ophrys fuciflora</i> (F.W. Schmidt) Moench	Ophrys frelon

Code espèce	Nom scientifique	Nom vernaculaire
OpSa	<i>Ophrys sphegodes</i> Mill. subsp. <i>araneola</i> (Reichenb.) Laínz	Ophrys litigieux
OrMi	<i>Orchis militaris</i> L.	Orchis militaire
OrMo	<i>Orchis morio</i> L.	Orchis bouffon
OrSi	<i>Orchis simia</i> Lam.	Orchis singe
PaPa	<i>Parnassia palustris</i> L.	Parnassie des marais
PoCa	<i>Polygala calcarea</i> F.W. Schultz	Polygala du calcaire
PoOd	<i>Polygonatum odoratum</i> (Mill.) Druce	Sceau-de-Salomon odorant
PyCo	<i>Pyrus communis</i> L. subsp. <i>pyraster</i> (L.) Ehrh.	Poirier sauvage
PyRo	<i>Pyrola rotundifolia</i> L.	Pyrole à feuilles rondes
SaPr	<i>Salvia pratensis</i> L.	Sauge des prés
SpPo	<i>Spirodela polyrhiza</i> (L.) Schleid.	Lentille d'eau à plusieurs racines
SpSp	<i>Spiranthes spiralis</i> (L.) Chevall.	Spiranthe d'automne
StAn	<i>Stachys annua</i> (L.) L.	Épiaire annuelle
TeMa	<i>Tetragonolobus maritimus</i> (L.) Roth	Lotier à gousses carrées
TeMo	<i>Teucrium montanum</i> L.	Germandrée des montagnes
VeLy	<i>Verbascum lychnitis</i> L.	Molène lychnite
VeTe	<i>Veronica teucrium</i> L.	Véronique germandrée (s.l.)

Carte n°5-1 : Espèces observées sur le site Natura 2000

Pays de Bray - Les Cuestas nord et sud (FR2300133)



Périmètre du site Natura 2000
proposé au titre de :

La Directive Habitats

Espèces Inventoriées

Espèces patrimoniales

- AcSp : *Actaea spicata* L.
- AjCh : *Ajuga chamaepitys* (L.) Schreb.
- AnRa : *Anthericum ramosum* L.
- AqVu : *Aquilegia vulgaris* L.
- AsGl : *Astragalus glycyphyllos* L.
- BiPe : *Blackstonia perfoliata* (L.) Huds.
- BuSe : *Buxus sempervirens* L.
- CaGl : *Campanula glomerata* L.
- CeDa : *Cephalanthera damasonium* (Mill.) Druce
- CeLo : *Cephalanthera longifolia* (L.) Fritsch
- CePu : *Centaureum pulchellum* (Swartz) Druce
- CuEp : *Cuscuta epithymum* (L.) L.
- DiAr : *Dianthus armeria* L.
- EpAt : *Epipactis atrorubens* (Hoffmann) Besser
- EpMu : *Epipactis muelleri* Godf.
- EpPa : *Epipactis palustris* (L.) Crantz
- EuDu : *Euphorbia dulcis* L. subsp. *incompta* (Cesati) Nyman
- GaFl : *Galium fleurotii* Jord.
- GyOd : *Gymnadenia odoratissima* (L.) L.C.M. Rich.
- HeMo : *Hermidium monorchis* (L.) R. Brown
- IrFo : *Iris foetidissima* L.
- JuCo : *Juniperus communis* L.
- LaPe : *Lactuca perennis* L.
- LoHh : *Leontodon hispidus* L. subsp. *hyoserooides* (Welw. ex Reichenb.) J. Murr subsp. *hyoserooides*
- MaSy : *Malus sylvestris* (L.) Mill. subsp. *sylvestris*
- MeAr : *Melampyrum arvense* L.
- MiOr : *Misopates orontium* (L.) Rafin.
- MoHy : *Monotropa hypopitys* L.
- MuCo : *Muscari comosum* (L.) Mill.
- OpFu : *Ophrys fuciflora* (F.W. Schmidt) Moench
- OpSa : *Ophrys sphegodes* Mill. subsp. *araneola* (Reichenb.)
- OrMi : *Orchis militaris* L.
- Ormo : *Orchis morio* L.
- OrSi : *Orchis simia* Lam.
- PaPa : *Parnassia palustris* L.
- PoCa : *Polygala calcarea* F.W. Schultz
- PoOd : *Polygonatum odoratum* (Mill.) Druce
- PyCo : *Pyrus communis* L. subsp. *pyraster* (L.) Ehrh.
- PyRo : *Pyrola rotundifolia* L.
- SaPr : *Salvia pratensis* L.
- SpPo : *Spirodella polyrrhiza*
- SpSp : *Spiranthes spiralis* (L.) Chevall.
- StAn : *Stachys annua* (L.) L.
- TeMa : *Tetragonolobus maritimus* (L.) Roth
- TeMo : *Teucrium montanum* L.
- VeLy : *Verbascum lychnitis* L.
- VeTe : *Veronica teucrium* L.

La légende est établie pour l'ensemble du site

0 250 750 m



Echelle : 1 / 25 000

Carte n°5-2 : Espèces observées sur le site Natura 2000

Pays de Bray - Les Cuestas nord et sud (FR2300133)

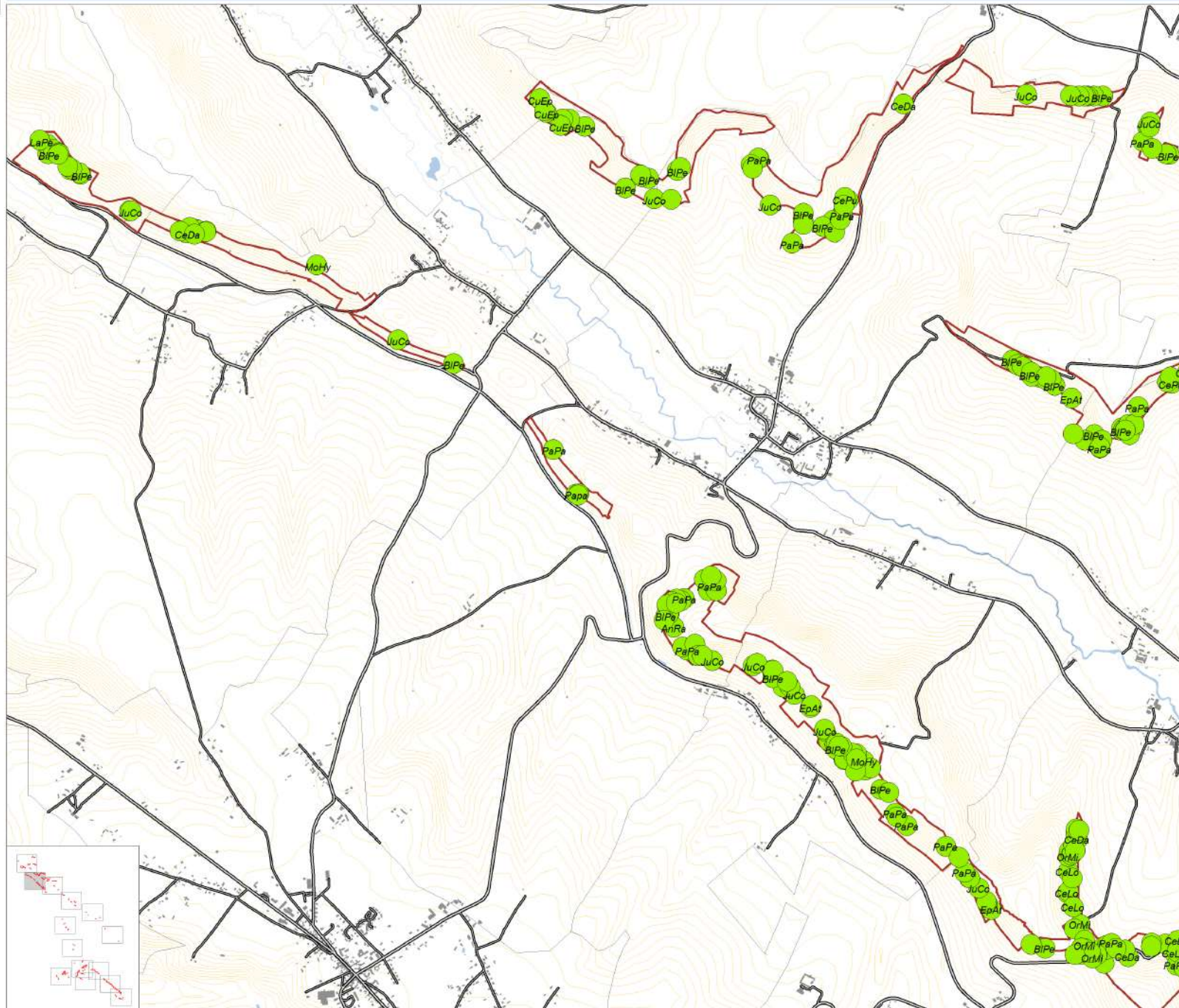
Périmètre du site Natura 2000
proposé au titre de :

La Directive Habitats

Espèces Inventoriées

Espèces patrimoniales

- AcSp : *Actaea spicata* L.
- AjCh : *Ajuga chamaepitys* (L.) Schreb.
- AnRa : *Anthericum ramosum* L.
- AqVu : *Aquilegia vulgaris* L.
- AsGl : *Astragalus glycyphyllos* L.
- BlPe : *Blackstonia perfoliata* (L.) Huds.
- BuSe : *Buxus sempervirens* L.
- CaGl : *Campanula glomerata* L.
- CeDa : *Cephalanthera damasonium* (Mill.) Druce
- CeLo : *Cephalanthera longifolia* (L.) Fritsch
- CePu : *Centaureum pulchellum* (Swartz) Druce
- CuEp : *Cuscuta epithymum* (L.) L.
- DiAr : *Dianthus armeria* L.
- EpAt : *Epipactis atrorubens* (Hoffmann) Besser
- EpMu : *Epipactis muelleri* Godf.
- EpPa : *Epipactis palustris* (L.) Crantz
- EuDu : *Euphorbia dulcis* L. subsp. *incompta* (Cesati) Nyman
- GaFl : *Galium fleuroti* Jord.
- GyOd : *Gymnadenia odoratissima* (L.) L.C.M. Rich.
- HeMo : *Hemerium monorchis* (L.) R. Brown
- Ifo : *Iris foetidissima* L.
- JuCo : *Juniperus communis* L.
- LaPe : *Lactuca perennis* L.
- LoHh : *Leontodon hispidus* L. subsp. *hyosperoides* (Welw. ex Reichenb.) J. Murr subsp. *hyosperoides*
- MaSy : *Malus sylvestris* (L.) Mill. subsp. *syvestris*
- MeAr : *Melampyrum arvense* L.
- MiOr : *Misopates orontium* (L.) Rafin.
- MoHy : *Monotropa hypopitys* L.
- MuCo : *Muscari comosum* (L.) Mill.
- OpFu : *Ophrys fuciflora* (F.W. Schmidt) Moench
- OpSa : *Ophrys sphegodes* Mill. subsp. *araneola* (Reichenb.)
- OrMl : *Orchis militaris* L.
- Ormo : *Orchis morio* L.
- OrSi : *Orchis simia* Lam.
- PaPa : *Parnassia palustris* L.
- PoCa : *Polygala calcarea* F.W. Schultz
- PoOd : *Polygonatum odoratum* (Mill.) Druce
- PyCo : *Pyrus communis* L. subsp. *pyraster* (L.) Ehrh.
- PyRo : *Pyrola rotundifolia* L.
- SaPr : *Salvia pratensis* L.
- SpPo : *Spirodella polyrrhiza*
- SpSp : *Spiranthes spiralis* (L.) Chevall.
- StAn : *Stachys annua* (L.) L.
- TeMa : *Tetragonolobus maritimus* (L.) Roth
- TeMo : *Teucrium montanum* L.
- VeLy : *Verbascum lychnitis* L.
- VeTe : *Veronica teucrium* L.



La légende est établie pour l'ensemble du site

0 250 750 m



Echelle : 1 / 25 000


Carte n°5-3 : Espèces observées sur le site Natura 2000

Pays de Bray - Les Cuestas nord et sud (FR2300133)

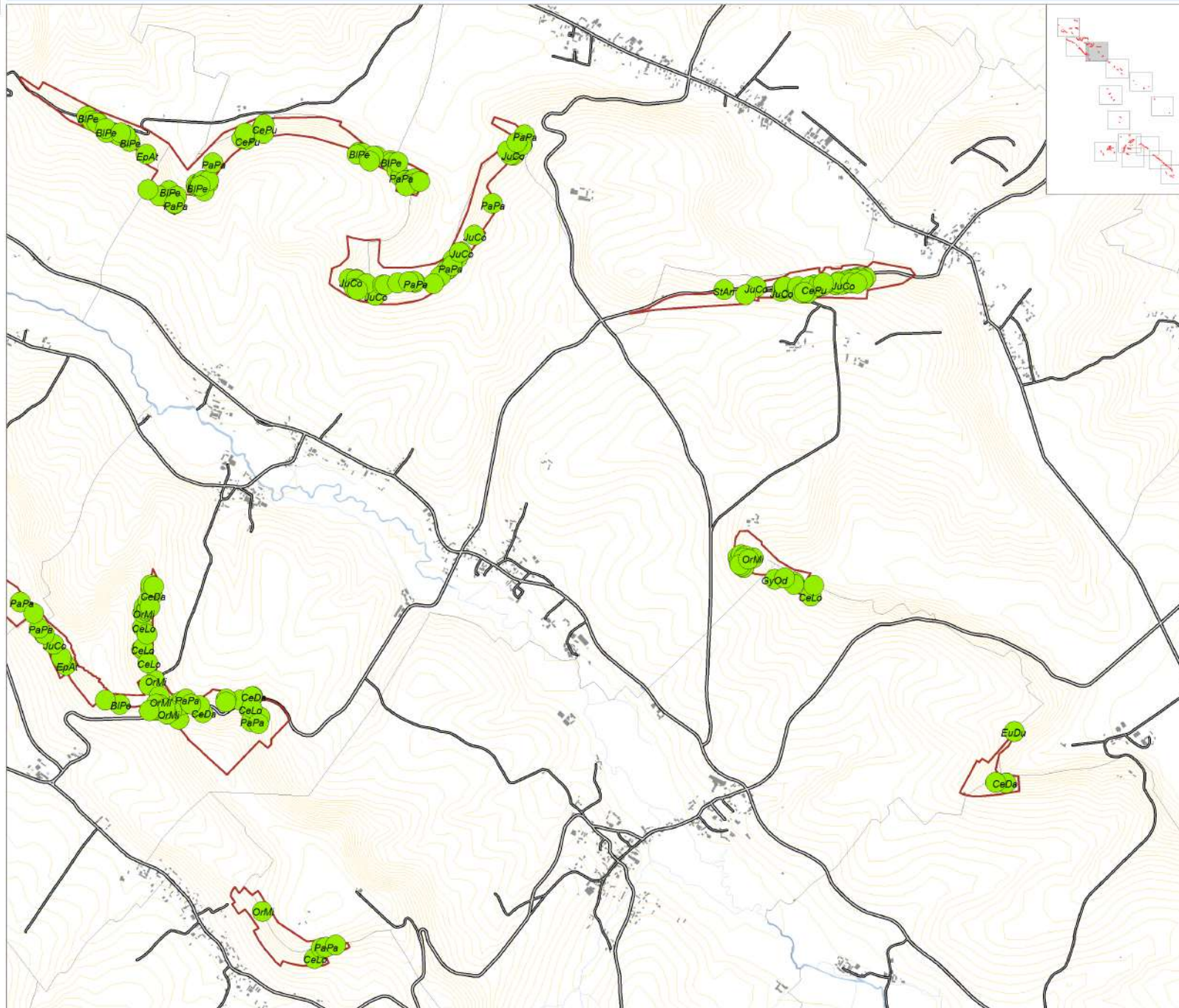
Périmètre du site Natura 2000
proposé au titre de :

 La Directive Habitats

Espèces Inventoriées

 Espèces patrimoniales

- AcSp : *Actaea spicata* L.
- AjCh : *Ajuga chamaepitys* (L.) Schreb.
- AnRa : *Anthericum ramosum* L.
- AqVu : *Aquilegia vulgaris* L.
- AsGl : *Astragalus glycyphyllos* L.
- BlPe : *Blackstonia perfoliata* (L.) Huds.
- BuSe : *Buxus sempervirens* L.
- CaGl : *Campanula glomerata* L.
- CeDa : *Cephalanthera damasonium* (Mill.) Druce
- CeLo : *Cephalanthera longifolia* (L.) Fritsch
- CePu : *Centaurium pulchellum* (Swartz) Druce
- CuEp : *Cuscuta epithymum* (L.) L.
- DiAr : *Dianthus armeria* L.
- EpAt : *Epipactis atrorubens* (Hoffmann) Besser
- EpMu : *Epipactis muelleri* Godf.
- EpPa : *Epipactis palustris* (L.) Crantz
- EuDu : *Euphorbia dulcis* L. subsp. *incompta* (Cesati) Nyman
- GaFl : *Galium fleurotii* Jord.
- GyOd : *Gymnadenia odoratissima* (L.) L.C.M. Rich.
- HeMo : *Herminium monorchis* (L.) R. Brown
- IrFo : *Iris foetidissima* L.
- JuCo : *Juniperus communis* L.
- LaPe : *Lactuca perennis* L.
- LoHh : *Leontodon hispidus* L. subsp. *hyoserooides* (Welw. ex Reichenb.) J. Murr subsp. *hyoserooides*
- MaSy : *Malus sylvestris* (L.) Mill. subsp. *sylvestris*
- MeAr : *Melampyrum arvense* L.
- MiOr : *Misopates orontium* (L.) Rafin.
- MoHy : *Monotropa hypopitys* L.
- MuCo : *Muscari comosum* (L.) Mill.
- OpFu : *Ophrys fuciflora* (F.W. Schmidt) Moench
- OpSa : *Ophrys sphegodes* Mill. subsp. *araneola* (Reichenb.)
- OrMi : *Orchis militaris* L.
- Ormo : *Orchis morio* L.
- OrSi : *Orchis simia* Lam.
- PaPa : *Parnassia palustris* L.
- PoCa : *Polygala calcarea* F.W. Schultz
- PoOd : *Polygonatum odoratum* (Mill.) Druce
- PyCo : *Pyrus communis* L. subsp. *pyraster* (L.) Ehrh.
- PyRo : *Pyrola rotundifolia* L.
- SaPr : *Salvia pratensis* L.
- SpPo : *Spirodella polyrrhiza*
- SpSp : *Spiranthes spiralis* (L.) Chevall.
- StAn : *Stachys annua* (L.) L.
- TeMa : *Tetragonolobus maritimus* (L.) Roth
- TeMo : *Teucrium montanum* L.
- VeLy : *Verbascum lychnitis* L.
- VeTe : *Veronica teucrium* L.



La légende est établie pour l'ensemble du site

0 250 750 m

Echelle : 1 / 25 000



Carte n°5-4 : Espèces observées sur le site Natura 2000

Pays de Bray - Les Cuestas nord et sud (FR2300133)

Périmètre du site Natura 2000
proposé au titre de :

La Directive Habitats

Espèces Inventoriées

Espèces patrimoniales

- AcSp : *Actaea spicata* L.
- AjCh : *Ajuga chamaepitys* (L.) Schreb.
- AnRa : *Anthericum ramosum* L.
- AqVu : *Aquilegia vulgaris* L.
- AsGl : *Astragalus glycyphyllos* L.
- BlPe : *Blackstonia perfoliata* (L.) Huds.
- BuSe : *Buxus sempervirens* L.
- CaGl : *Campanula glomerata* L.
- CeDa : *Cephalanthera damasonium* (Mill.) Druce
- CeLo : *Cephalanthera longifolia* (L.) Fritsch
- CePu : *Centaureum pulchellum* (Swartz) Druce
- CuEp : *Cuscuta epithymum* (L.) L.
- DiAr : *Dianthus armeria* L.
- EpAt : *Epipactis atrorubens* (Hoffmann) Besser
- EpMu : *Epipactis muelleri* Godf.
- EpPa : *Epipactis palustris* (L.) Crantz
- EuDu : *Euphorbia dulcis* L. subsp. *incompta* (Cesati) Nyman
- GaFl : *Galium fleuroti* Jord.
- GyOd : *Gymnadenia odoratissima* (L.) L.C.M. Rich.
- HeMo : *Hemimium monorchis* (L.) R. Brown
- IrFo : *Iris foetidissima* L.
- JuCo : *Juniperus communis* L.
- LaPe : *Lactuca perennis* L.
- LoHh : *Leontodon hispidus* L. subsp. *hyoseroides* (Welw. ex Reichenb.) J. Murr subsp. *hyoseroides*
- MaSy : *Malus sylvestris* (L.) Mill. subsp. *sylvestris*
- MeAr : *Melampyrum arvense* L.
- MiOr : *Misopates orontium* (L.) Rafin.
- MoHy : *Monotropa hypopitys* L.
- MuCo : *Muscari comosum* (L.) Mill.
- OpFu : *Ophrys fuciflora* (F.W. Schmidt) Moench
- OpSa : *Ophrys sphegodes* Mill. subsp. *araneola* (Reichenb.)
- OrMi : *Orchis militaris* L.
- Ormo : *Orchis morio* L.
- OrSi : *Orchis simia* Lam.
- PaPa : *Parnassia palustris* L.
- PoCa : *Polygala calcarea* F.W. Schultz
- PoOd : *Polygonatum odoratum* (Mill.) Druce
- PyCo : *Pyrus communis* L. subsp. *pyraster* (L.) Ehrh.
- PyRo : *Pyrola rotundifolia* L.
- SaPr : *Salvia pratensis* L.
- SpPo : *Spirodella polyrrhiza*
- SpSp : *Spiranthes spiralis* (L.) Chevall.
- StAn : *Stachys annua* (L.) L.
- TeMa : *Tetragonolobus maritimus* (L.) Roth
- TeMo : *Teucrium montanum* L.
- VeLy : *Verbascum lychnitis* L.
- VeTe : *Veronica teucrium* L.

La légende est établie pour l'ensemble du site

0 250 750 m



Echelle : 1 / 25 000


Carte n°5-5 : Espèces observées sur le site Natura 2000

Pays de Bray - Les Cuestas nord et sud (FR2300133)

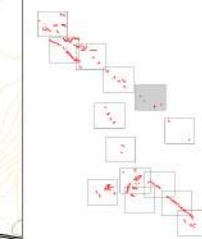
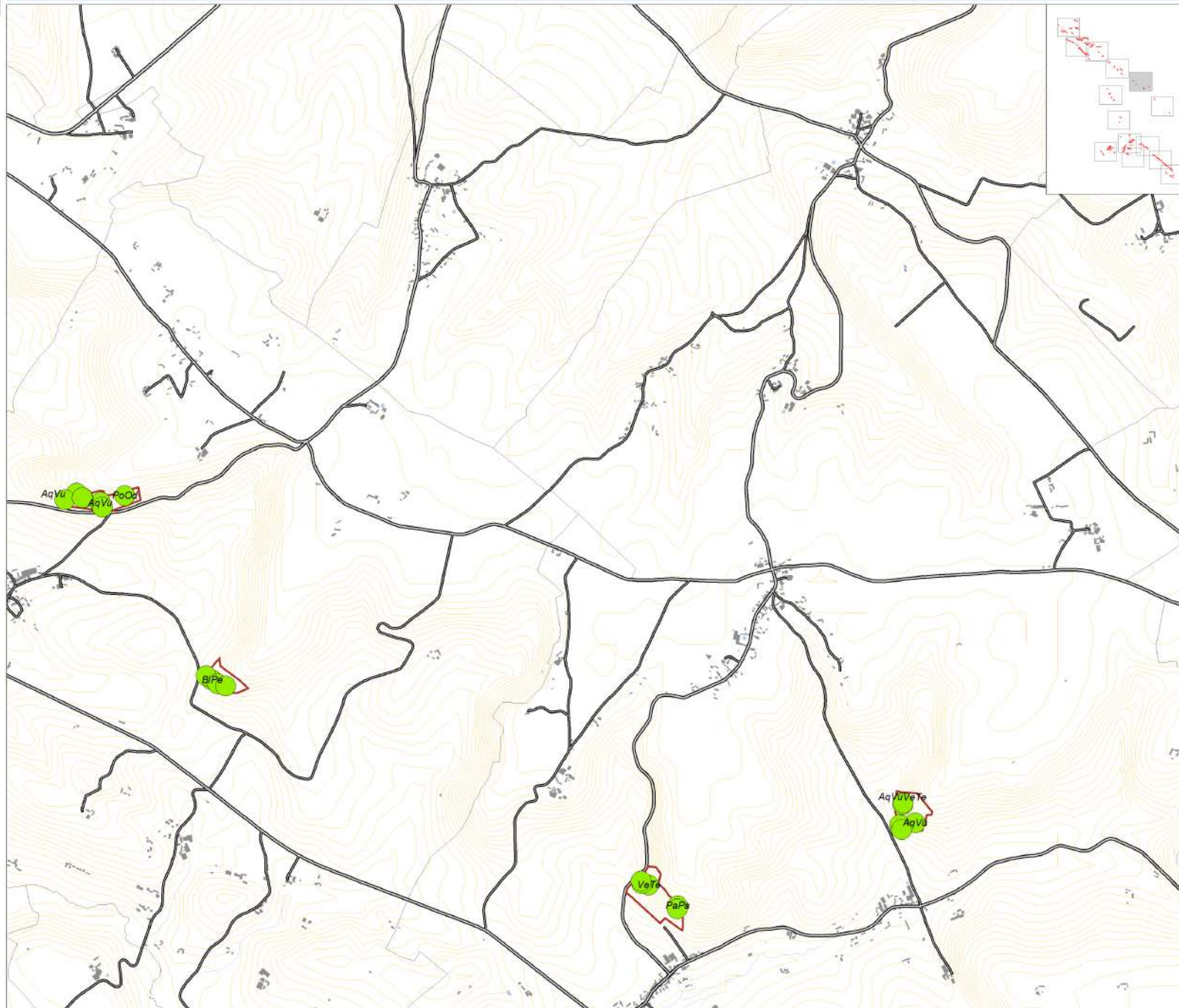
Périmètre du site Natura 2000
 proposé au titre de :

 La Directive Habitats

Espèces Inventoriées

 Espèces patrimoniales

- AcSp : *Actaea spicata* L.
- AjCh : *Ajuga chamaepitys* (L.) Schreb.
- AnRa : *Anthericum ramosum* L.
- AqVu : *Aquilegia vulgaris* L.
- AsGl : *Astragalus glycyphyllos* L.
- BlPe : *Blackstonia perfoliata* (L.) Huds.
- BuSe : *Buxus sempervirens* L.
- CaGl : *Campanula glomerata* L.
- CeDa : *Cephalanthera damasonium* (Mill.) Druce
- CeLo : *Cephalanthera longifolia* (L.) Fritsch
- CePu : *Centaureum pulchellum* (Swartz) Druce
- CuEp : *Cuscuta epithymum* (L.) L.
- DiAr : *Dianthus armeria* L.
- EpAt : *Epipactis atrorubens* (Hoffmann) Besser
- EpMu : *Epipactis muelleri* Godf.
- EpPa : *Epipactis palustris* (L.) Crantz
- EuDu : *Euphorbia dulcis* L. subsp. *incompta* (Cesati) Nyman
- GaFl : *Galium fleuroti* Jord.
- GyOd : *Gymnadenia odoratissima* (L.) L.C.M. Rich.
- HeMo : *Hernium monorchis* (L.) R. Brown
- IfFo : *Iris foetidissima* L.
- JuCo : *Juniperus communis* L.
- LaPe : *Lactuca perennis* L.
- LoHh : *Leontodon hispidus* L. subsp. *hyoserooides* (Welw. ex Reichenb.) J. Murr subsp. *hyoserooides*
- MaSy : *Malus sylvestris* (L.) Mill. subsp. *sylvestris*
- MeAr : *Melampyrum arvense* L.
- MiOr : *Misopates orontium* (L.) Rafin.
- MoHy : *Monotropa hypopitys* L.
- MuCo : *Muscari comosum* (L.) Mill.
- OpFu : *Ophrys fuciflora* (F.W. Schmidt) Moench
- OpSa : *Ophrys sphegodes* Mill. subsp. *araneola* (Reichenb.)
- OrMi : *Orchis militaris* L.
- Ormo : *Orchis morio* L.
- OrSi : *Orchis simia* Lam.
- PaPa : *Parnassia palustris* L.
- PoCa : *Polygala calcarea* F.W. Schultz
- PoOd : *Polygonatum odoratum* (Mill.) Druce
- PyCo : *Pyrus communis* L. subsp. *pyraster* (L.) Ehrh.
- PyRo : *Pyrola rotundifolia* L.
- SaPr : *Salvia pratensis* L.
- SpPo : *Spirodella polyryza*
- SpSp : *Spiranthes spiralis* (L.) Chevall.
- StAn : *Stachys annua* (L.) L.
- TeMa : *Tetragonolobus maritimus* (L.) Roth
- TeMo : *Teucrium montanum* L.
- VeLy : *Verbascum lychnitis* L.
- VeTe : *Veronica teucrium* L.



La légende est établie pour l'ensemble du site

0 250 750 m



Echelle : 1 / 25 000


Carte n°5-6 : Espèces observées sur le site Natura 2000

Pays de Bray - Les Cuestas nord et sud (FR2300133)

Périmètre du site Natura 2000
 proposé au titre de :

 La Directive Habitats

Espèces Inventoriées

 Espèces patrimoniales

- AcSp : *Actaea spicata* L.
- AjCh : *Ajuga chamaeepitys* (L.) Schreb.
- AnRa : *Anthericum ramosum* L.
- AqVu : *Aquilegia vulgaris* L.
- AsGl : *Astragalus glycyphyllos* L.
- BlPe : *Blackstonia perfoliata* (L.) Huds.
- BuSe : *Buxus sempervirens* L.
- CaGl : *Campanula glomerata* L.
- CeDa : *Cephalanthera damasonium* (Mill.) Druce
- CeLo : *Cephalanthera longifolia* (L.) Fritsch
- CePu : *Centaureum pulchellum* (Swartz) Druce
- CuEp : *Cuscuta epithymum* (L.) L.
- DiAr : *Dianthus armeria* L.
- EpAt : *Epipactis atrorubens* (Hoffmann) Besser
- EpMu : *Epipactis muelleri* Godf.
- EpPa : *Epipactis palustris* (L.) Crantz
- EuDu : *Euphorbia dulcis* L. subsp. *incompta* (Cesati) Nyman
- GaFl : *Galium fleuroti* Jord.
- GyOd : *Gymnadenia odoratissima* (L.) L.C.M. Rich.
- HeMo : *Herminium monorchis* (L.) R. Brown
- Ifo : *Iris foetidissima* L.
- JuCo : *Juniperus communis* L.
- LaPe : *Lactuca perennis* L.
- LoHh : *Leontodon hispidus* L. subsp. *hyoserooides* (Welw. ex Reichenb.) J. Murr subsp. *hyoserooides*
- MaSy : *Malus sylvestris* (L.) Mill. subsp. *sylvestris*
- MeAr : *Melampyrum arvense* L.
- MiOr : *Misopates orontium* (L.) Rafin.
- MoHy : *Monotropa hypopitys* L.
- MuCo : *Muscari comosum* (L.) Mill.
- OpFu : *Ophrys fuciflora* (F.W. Schmidt) Moench
- OpSa : *Ophrys sphegodes* Mill. subsp. *araneola* (Reichenb.)
- OrMi : *Orchis militaris* L.
- Ormo : *Orchis morio* L.
- OrSi : *Orchis simia* Lam.
- PaPa : *Parnassia palustris* L.
- PoCa : *Polygala calcarea* F.W. Schultz
- PoOd : *Polygonatum odoratum* (Mill.) Druce
- PyCo : *Pyrus communis* L. subsp. *pyraster* (L.) Ehrh.
- PyRo : *Pyrola rotundifolia* L.
- SaPr : *Salvia pratensis* L.
- SpPo : *Spirodella polyryza*
- SpSp : *Spiranthes spiralis* (L.) Chevall.
- StAn : *Stachys annua* (L.) L.
- TeMa : *Tetragonolobus maritimus* (L.) Roth
- TeMo : *Teucrium montanum* L.
- VeLy : *Verbascum lychnitis* L.
- VeTe : *Veronica teucrium* L.

La légende est établie pour l'ensemble du site

0 250 750 m



Echelle : 1 / 25 000


Carte n°5-7 : Espèces observées sur le site Natura 2000

Pays de Bray - Les Cuestas nord et sud (FR2300133)

Périmètre du site Natura 2000
proposé au titre de :

 La Directive Habitats

Espèces Inventoriées

 Espèces patrimoniales

- AcSp : *Actaea spicata* L.
- AjCh : *Ajuga chamaepitys* (L.) Schreb.
- AnRa : *Anthericum ramosum* L.
- AqVu : *Aquilegia vulgaris* L.
- AsGl : *Astragalus glycyphyllos* L.
- BlPe : *Blackstonia perfoliata* (L.) Huds.
- BuSe : *Buxus sempervirens* L.
- CaGl : *Campanula glomerata* L.
- CeDa : *Cephalanthera damasonium* (Mill.) Druce
- CeLo : *Cephalanthera longifolia* (L.) Fritsch
- CePu : *Centaureum pulchellum* (Swartz) Druce
- CuEp : *Cuscuta epithymum* (L.) L.
- DiAr : *Dianthus armeria* L.
- EpAt : *Epipactis atrorubens* (Hoffmann) Besser
- EpMu : *Epipactis muelleri* Godf.
- EpPa : *Epipactis palustris* (L.) Crantz
- EuDu : *Euphorbia dulcis* L. subsp. *incompta* (Cesati) Nyman
- GaFl : *Galium fleurotii* Jord.
- GyOd : *Gymnadenia odoratissima* (L.) L.C.M. Rich.
- HeMo : *Herminium monorchis* (L.) R. Brown
- IrFo : *Iris foetidissima* L.
- JuCo : *Juniperus communis* L.
- LaPe : *Lactuca perennis* L.
- LoHh : *Leontodon hispidus* L. subsp. *hyoseroides* (Welw. ex Reichenb.) J. Murr subsp. *hyoseroides*
- MaSy : *Malus sylvestris* (L.) Mill. subsp. *syvestris*
- MeAr : *Melampyrum arvense* L.
- MiOr : *Misopates orontium* (L.) Rafin.
- MoHy : *Monotropa hypopitys* L.
- MuCo : *Muscari comosum* (L.) Mill.
- OpFu : *Ophrys fuciflora* (F.W. Schmidt) Moench
- OpSa : *Ophrys sphegodes* Mill. subsp. *araneola* (Reichenb.)
- OrMi : *Orchis militaris* L.
- Ormo : *Orchis morio* L.
- OrSi : *Orchis simia* Lam.
- PaPa : *Parnassia palustris* L.
- PoCa : *Polygala calcarea* F.W. Schultz
- PoOd : *Polygonatum odoratum* (Mill.) Druce
- PyCo : *Pyrus communis* L. subsp. *pyraster* (L.) Ehrh.
- PyRo : *Pyrola rotundifolia* L.
- SaPr : *Salvia pratensis* L.
- SpPo : *Spirodella polyrrhiza*
- SpSp : *Spiranthes spiralis* (L.) Chevall.
- StAn : *Stachys annua* (L.) L.
- TeMa : *Tetragonolobus maritimus* (L.) Roth
- TeMo : *Teucrium montanum* L.
- VeLy : *Verbascum lychnitis* L.
- VeTe : *Veronica teucrium* L.

La légende est établie pour l'ensemble du site

0 250 750 m



Echelle : 1 / 25 000

Carte n°5-8 : Espèces observées sur le site Natura 2000

Pays de Bray - Les Cuestas nord et sud (FR2300133)

Périmètre du site Natura 2000
proposé au titre de :

La Directive Habitats

Espèces Inventoriées

Espèces patrimoniales

- AcSp : *Actaea spicata* L.
- AjCh : *Ajuga chamaepitys* (L.) Schreb.
- AnRa : *Anthericum ramosum* L.
- AqVu : *Aquilegia vulgaris* L.
- AsGl : *Astragalus glycyphyllos* L.
- BlPe : *Blackstonia perfoliata* (L.) Huds.
- BuSe : *Buxus sempervirens* L.
- CaGl : *Campanula glomerata* L.
- CeDa : *Cephalanthera damasonium* (Mill.) Druce
- CeLo : *Cephalanthera longifolia* (L.) Fritsch
- CePu : *Centaurium pulchellum* (Swartz) Druce
- CuEp : *Cuscuta epithymum* (L.) L.
- DiAr : *Dianthus armeria* L.
- EpAt : *Epipactis atrorubens* (Hoffmann) Besser
- EpMu : *Epipactis muelleri* Godf.
- EpPa : *Epipactis palustris* (L.) Crantz
- EuDu : *Euphorbia dulcis* L. subsp. *incompta* (Cesati) Nyman
- GaFl : *Galium fleuroti* Jord.
- GyOd : *Gymnadenia odoratissima* (L.) L.C.M. Rich.
- HeMo : *Hermium monorchis* (L.) R. Brown
- IrFo : *Iris foetidissima* L.
- JuCo : *Juniperus communis* L.
- LaPe : *Lactuca perennis* L.
- LoHh : *Leontodon hispidus* L. subsp. *hyoseroides* (Welw. ex Reichenb.) J. Murr subsp. *hyoseroides*
- MaSy : *Malus sylvestris* (L.) Mill. subsp. *sylvestris*
- MeAr : *Melampyrum arvense* L.
- MiOr : *Misopates orontium* (L.) Rafin.
- MoHy : *Monotropa hypopitys* L.
- MuCo : *Muscari comosum* (L.) Mill.
- OpFu : *Ophrys fuciflora* (F.W. Schmidt) Moench
- OpSa : *Ophrys sphegodes* Mill. subsp. *araneola* (Reichenb.)
- OrMl : *Orchis militaris* L.
- Ormo : *Orchis morio* L.
- OrSi : *Orchis simia* Lam.
- PaPa : *Parnassia palustris* L.
- PoCa : *Polygala calcarea* F.W. Schultz
- PoOd : *Polygonatum odoratum* (Mill.) Druce
- PyCo : *Pyrus communis* L. subsp. *pyraster* (L.) Ehrh.
- PyRo : *Pyrola rotundifolia* L.
- SaPr : *Salvia pratensis* L.
- SpPo : *Spirodella polyryza*
- SpSp : *Spiranthes spiralis* (L.) Chevall.
- StAn : *Stachys annua* (L.) L.
- TeMa : *Tetragonolobus maritimus* (L.) Roth
- TeMo : *Teucrium montanum* L.
- VeLy : *Verbascum lychnitis* L.
- VeTe : *Veronica teucrium* L.

La légende est établie pour l'ensemble du site

0 250 750 m



Echelle : 1 / 25 000


Carte n°5-9 : Espèces observées sur le site Natura 2000

Pays de Bray - Les Cuestas nord et sud (FR2300133)

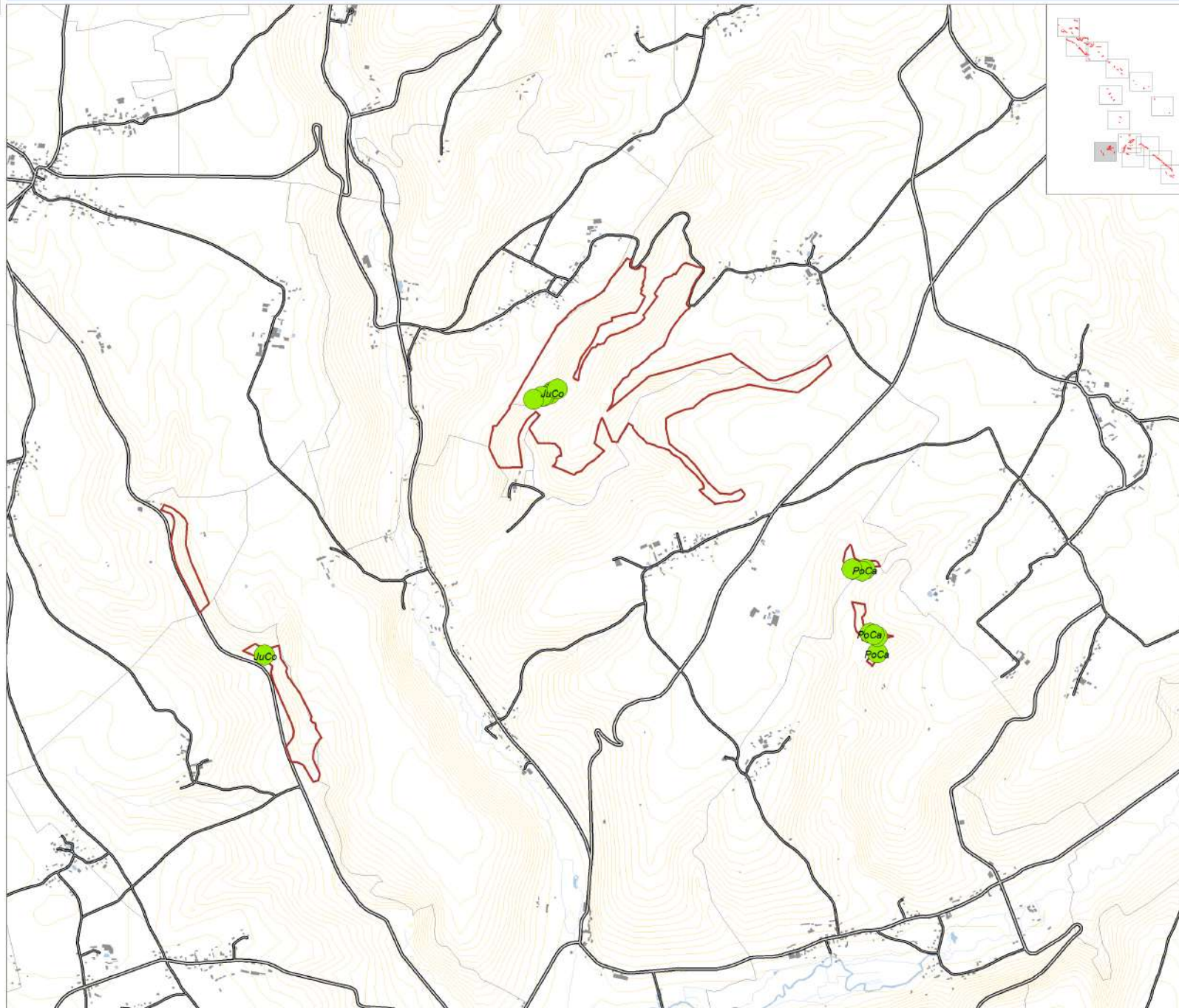
Périmètre du site Natura 2000
 proposé au titre de :

 La Directive Habitats

Espèces Inventoriées

 Espèces patrimoniales

- AcSp : *Actaea spicata* L.
- AjCh : *Ajuga chamaepitys* (L.) Schreb.
- AnRa : *Anthericum ramosum* L.
- AqVu : *Aquilegia vulgaris* L.
- AsGl : *Astragalus glycyphyllos* L.
- BlPe : *Blackstonia perfoliata* (L.) Huds.
- BuSe : *Buxus sempervirens* L.
- CaGl : *Campanula glomerata* L.
- CeDa : *Cephalanthera damasonium* (Mill.) Druce
- CeLo : *Cephalanthera longifolia* (L.) Fritsch
- CePu : *Centaureum pulchellum* (Swartz) Druce
- CuEp : *Cuscuta epithymum* (L.) L.
- DiAr : *Dianthus armeria* L.
- EpAt : *Epipactis atrorubens* (Hoffmann) Besser
- EpMu : *Epipactis muelleri* Godf.
- EpPa : *Epipactis palustris* (L.) Crantz
- EuDu : *Euphorbia dulcis* L. subsp. *incompta* (Cesati) Nyman
- GaFl : *Galium fleuroti* Jord.
- GyOd : *Gymnadenia odoratissima* (L.) L.C.M. Rich.
- HeMo : *Hernium monorchis* (L.) R. Brown
- IrFo : *Iris foetidissima* L.
- JuCo : *Juniperus communis* L.
- LaPe : *Lactuca perennis* L.
- LoHh : *Leontodon hispidus* L. subsp. *hyoserooides* (Welw. ex Reichenb.) J. Murr subsp. *hyoserooides*
- MaSy : *Malus sylvestris* (L.) Mill. subsp. *sylvestris*
- MeAr : *Melampyrum arvense* L.
- MiOr : *Misopates orontium* (L.) Rafin.
- MoHy : *Monotropa hypopitys* L.
- MuCo : *Muscari comosum* (L.) Mill.
- OpFu : *Ophrys fuciflora* (F.W. Schmidt) Moench
- OpSa : *Ophrys sphegodes* Mill. subsp. *araneola* (Reichenb.)
- OrMi : *Orchis militaris* L.
- Ormo : *Orchis morio* L.
- OrSi : *Orchis simia* Lam.
- PaPa : *Parnassia palustris* L.
- PoCa : *Polygala calcarea* F.W. Schultz
- PoOd : *Polygonatum odoratum* (Mill.) Druce
- PyCo : *Pyrus communis* L. subsp. *pyraster* (L.) Ehrh.
- PyRo : *Pyrola rotundifolia* L.
- SaPr : *Salvia pratensis* L.
- SpPo : *Spirodella polyrrhiza*
- SpSp : *Spiranthes spiralis* (L.) Chevall.
- StAn : *Stachys annua* (L.) L.
- TeMa : *Tetragonolobus maritimus* (L.) Roth
- TeMo : *Teucrium montanum* L.
- VeLy : *Verbascum lychnitis* L.
- VeTe : *Veronica teucrium* L.



La légende est établie pour l'ensemble du site

0 250 750 m



Echelle : 1 / 25 000


Carte n°5-10 : Espèces observées sur le site Natura 2000

Pays de Bray - Les Cuestas nord et sud (FR2300133)

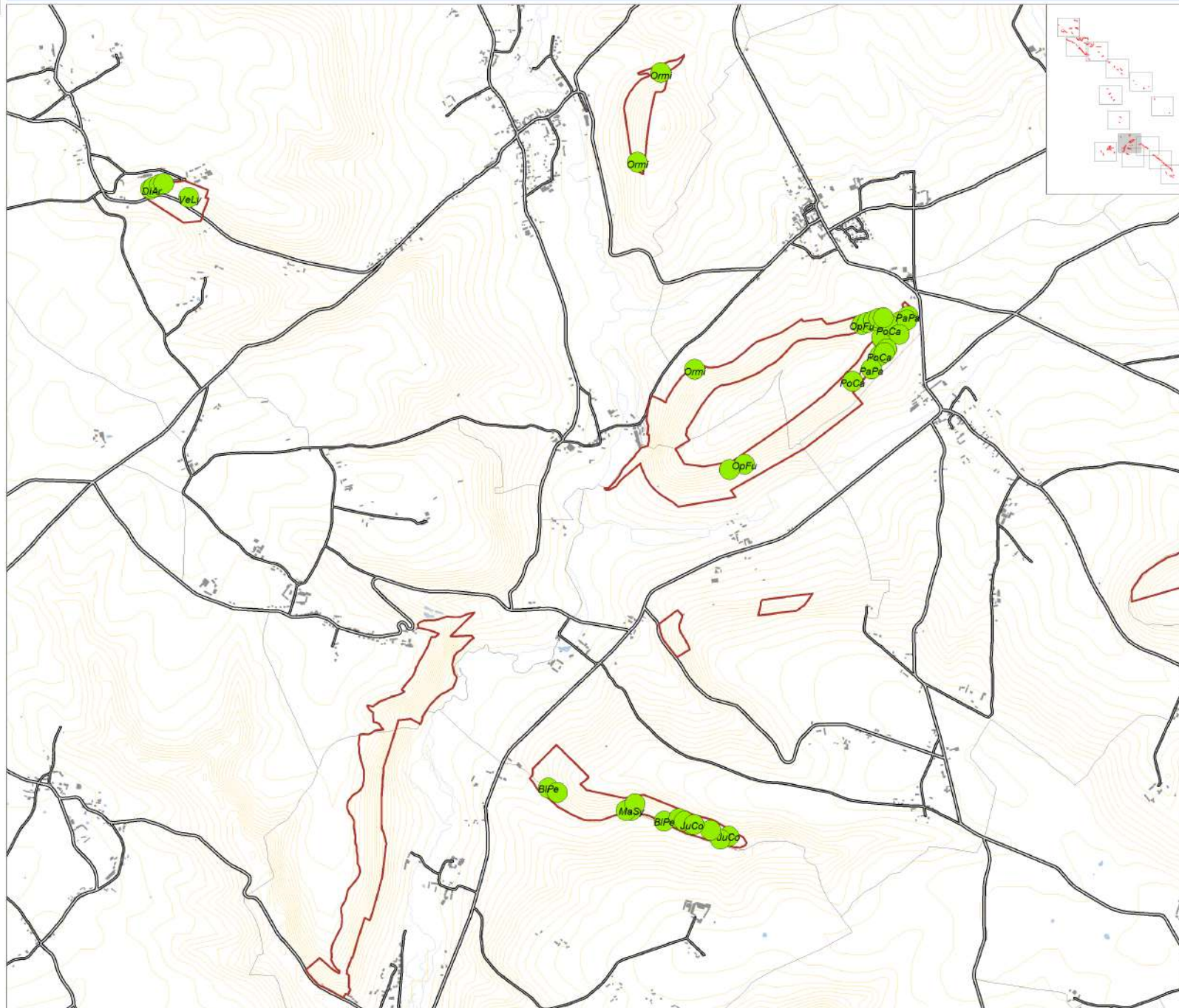
Périmètre du site Natura 2000
proposé au titre de :

 La Directive Habitats

Espèces Inventoriées

 Espèces patrimoniales

- AcSp : *Actaea spicata* L.
- AjCh : *Ajuga chamaeepitys* (L.) Schreb.
- AnRa : *Anthericum ramosum* L.
- AqVu : *Aquilegia vulgaris* L.
- AsGl : *Astragalus glycyphyllos* L.
- BlPe : *Blackstonia perfoliata* (L.) Huds.
- BuSe : *Buxus sempervirens* L.
- CaGl : *Campanula glomerata* L.
- CeDa : *Cephalanthera damasonium* (Mill.) Druce
- CeLo : *Cephalanthera longifolia* (L.) Fritsch
- CePu : *Centaurium pulchellum* (Swartz) Druce
- CuEp : *Cuscuta epithymum* (L.) L.
- DiAr : *Dianthus armeria* L.
- EpAt : *Epipactis atrorubens* (Hoffmann) Besser
- EpMu : *Epipactis muelleri* Godf.
- EpPa : *Epipactis palustris* (L.) Crantz
- EuDu : *Euphorbia dulcis* L. subsp. *incompta* (Cesati) Nyman
- GaFl : *Galium fleurotii* Jord.
- GyOd : *Gymnadenia odoratissima* (L.) L.C.M. Rich.
- HeMo : *Hernium monorchis* (L.) R. Brown
- IrFo : *Iris foetidissima* L.
- JuCo : *Juniperus communis* L.
- LaPe : *Lactuca perennis* L.
- LoHh : *Leontodon hispidus* L. subsp. *hyoserooides* (Welw. ex Reichenb.) J. Murr subsp. *hyoserooides*
- MaSy : *Malus sylvestris* (L.) Mill. subsp. *sylvestris*
- MeAr : *Melampyrum arvense* L.
- MiOr : *Misopates orontium* (L.) Rafin.
- MoHy : *Monotropa hypopitys* L.
- MuCo : *Muscari comosum* (L.) Mill.
- OpFu : *Ophrys fuciflora* (F.W. Schmidt) Moench
- OpSa : *Ophrys sphegodes* Mill. subsp. *araneola* (Reichenb.)
- OrMi : *Orchis militaris* L.
- Ormo : *Orchis morio* L.
- OrSi : *Orchis simia* Lam.
- PaPa : *Parnassia palustris* L.
- PoCa : *Polygala calcarea* F.W. Schultz
- PoOd : *Polygonatum odoratum* (Mill.) Druce
- PyCo : *Pyrus communis* L. subsp. *pyraster* (L.) Ehrh.
- PyRo : *Pyrola rotundifolia* L.
- SaPr : *Salvia pratensis* L.
- SpPo : *Spirodella polyryza*
- SpSp : *Spiranthes spiralis* (L.) Chevall.
- StAn : *Stachys annua* (L.) L.
- TeMa : *Tetragonolobus maritimus* (L.) Roth
- TeMo : *Teucrium montanum* L.
- VeLy : *Verbascum lychnitis* L.
- VeTe : *Veronica teucrium* L.



La légende est établie pour l'ensemble du site

0 250 750 m



Echelle : 1 / 25 000

Carte n°5-11 : Espèces observées sur le site Natura 2000

Pays de Bray - Les Cuestas nord et sud (FR2300133)

Périmètre du site Natura 2000
proposé au titre de :

La Directive Habitats

Espèces Inventoriées

Espèces patrimoniales

- AcSp : *Actaea spicata* L.
- AjCh : *Ajuga chamaepitys* (L.) Schreb.
- AnRa : *Anthericum ramosum* L.
- AqVu : *Aquilegia vulgaris* L.
- AsGl : *Astragalus glycyphyllos* L.
- BlPe : *Blackstonia perfoliata* (L.) Huds.
- BuSe : *Buxus sempervirens* L.
- CaGl : *Campanula glomerata* L.
- CeDa : *Cephalanthera damasonium* (Mill.) Druce
- CeLo : *Cephalanthera longifolia* (L.) Fritsch
- CePu : *Centaurium pulchellum* (Swartz) Druce
- CuEp : *Cuscuta epithymum* (L.) L.
- DiAr : *Dianthus armeria* L.
- EpAt : *Epipactis atrorubens* (Hoffmann) Besser
- EpMu : *Epipactis muelleri* Godf.
- EpPa : *Epipactis palustris* (L.) Crantz
- EuDu : *Euphorbia dulcis* L. subsp. *incompta* (Cesati) Nyman
- GaFl : *Galium fleurotii* Jord.
- GyOd : *Gymnadenia odoratissima* (L.) L.C.M. Rich.
- HeMo : *Hernium monorchis* (L.) R. Brown
- IrFo : *Iris foetidissima* L.
- JuCo : *Juniperus communis* L.
- LaPe : *Lactuca perennis* L.
- LoHh : *Leontodon hispidus* L. subsp. *hyoseroideus* (Welw. ex Reichenb.) J. Murr subsp. *hyoseroideus*
- MaSy : *Malus sylvestris* (L.) Mill. subsp. *sylvestris*
- MeAr : *Melampyrum arvense* L.
- MiOr : *Misopates orontium* (L.) Rafin.
- MoHy : *Monotropa hypopitys* L.
- MuCo : *Muscari comosum* (L.) Mill.
- OpFu : *Ophrys fuciflora* (F.W. Schmidt) Moench
- OpSa : *Ophrys sphegodes* Mill. subsp. *araneola* (Reichenb.)
- OrMi : *Orchis militaris* L.
- Ormo : *Orchis morio* L.
- OrSi : *Orchis simia* Lam.
- PaPa : *Parnassia palustris* L.
- PoCa : *Polygala calcarea* F.W. Schultz
- PoOd : *Polygonatum odoratum* (Mill.) Druce
- PyCo : *Pyrus communis* L. subsp. *pyraster* (L.) Ehrh.
- PyRo : *Pyrola rotundifolia* L.
- SaPr : *Salvia pratensis* L.
- SpPo : *Spirodella polyrrhiza*
- SpSp : *Spiranthes spiralis* (L.) Chevall.
- StAn : *Stachys annua* (L.) L.
- TeMa : *Tetragonolobus maritimus* (L.) Roth
- TeMo : *Teucrium montanum* L.
- VeLy : *Verbascum lychnitis* L.
- VeTe : *Veronica teucrium* L.

La légende est établie pour l'ensemble du site

0 250 750 m



Echelle : 1 / 25 000

Carte n°5-12 : Espèces observées sur le site Natura 2000

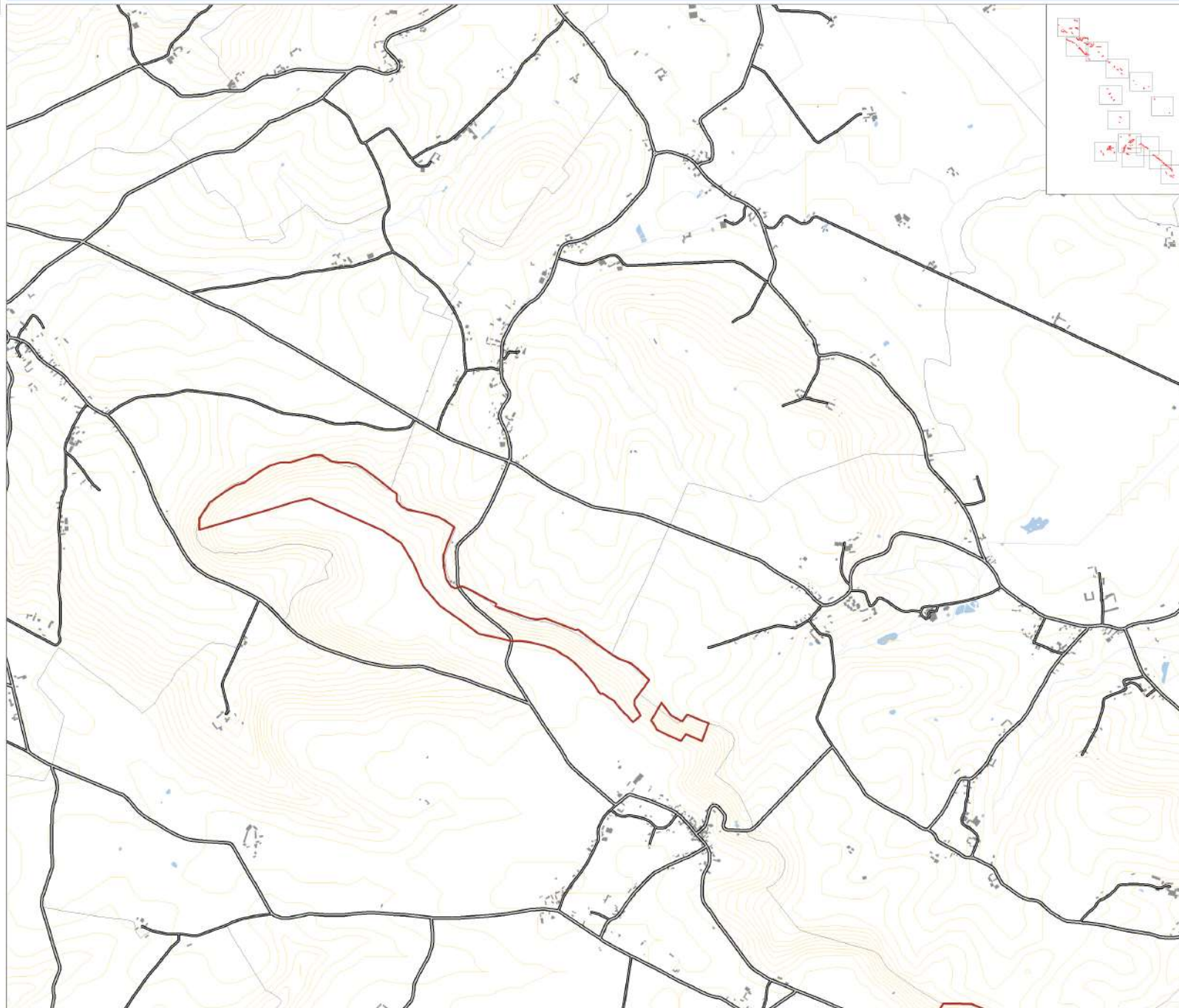
Pays de Bray - Les Cuestas nord et sud (FR2300133)

Périmètre du site Natura 2000
proposé au titre de :

 La Directive Habitats

Périmètre du site Natura 2000
proposé au titre de :

 La Directive Habitats



- AcSp : *Actaea spicata* L.
- AjCh : *Ajuga chamaepitys* (L.) Schreb.
- AnRa : *Anthericum ramosum* L.
- AqVu : *Aquilegia vulgaris* L.
- AsGl : *Astragalus glycyphyllos* L.
- BlPe : *Blackstonia perfoliata* (L.) Huds.
- BuSe : *Buxus sempervirens* L.
- CaGl : *Campanula glomerata* L.
- CeDa : *Cephalanthera damasonium* (Mill.) Druce
- CeLo : *Cephalanthera longifolia* (L.) Fritsch
- CePu : *Centaurea pulchellum* (Swartz) Druce
- CuEp : *Cuscuta epithymum* (L.) L.
- DiAr : *Dianthus armeria* L.
- EpAt : *Epipactis atrorubens* (Hoffmann) Besser
- EpMu : *Epipactis muelleri* Godf.
- EpPa : *Epipactis palustris* (L.) Crantz
- EuDu : *Euphorbia dulcis* L. subsp. *incompta* (Cesati) Nyman
- GaFl : *Galium fleuroti* Jord.
- GyOd : *Gymnadenia odoratissima* (L.) L.C.M. Rich.
- HeMo : *Herminium monorchis* (L.) R. Brown
- IfFo : *Iris foetidissima* L.
- JuCo : *Juniperus communis* L.
- LaPe : *Lactuca perennis* L.
- LoHh : *Leontodon hispidus* L. subsp. *hyoserooides* (Welw. ex Reichenb.) J. Murr subsp. *hyoserooides*
- MaSy : *Malus sylvestris* (L.) Mill. subsp. *sylvestris*
- MeAr : *Melampyrum arvense* L.
- MiOr : *Misopates orontium* (L.) Rafin.
- MoHy : *Monotropa hypopitys* L.
- MuCo : *Muscari comosum* (L.) Mill.
- OpFu : *Ophrys fuciflora* (F.W. Schmidt) Moench
- OpSa : *Ophrys sphegodes* Mill. subsp. *araneola* (Reichenb.)
- OrMi : *Orchis militaris* L.
- Ormo : *Orchis morio* L.
- OrSi : *Orchis simia* Lam.
- PaPa : *Parnassia palustris* L.
- PoCa : *Polygala calcarea* F.W. Schultz
- PoOd : *Polygonatum odoratum* (Mill.) Druce
- PyCo : *Pyrus communis* L. subsp. *pyraster* (L.) Ehrh.
- PyRo : *Pyrola rotundifolia* L.
- SaPr : *Salvia pratensis* L.
- SpPo : *Spirodella polyrrhiza*
- SpSp : *Spiranthes spiralis* (L.) Chevall.
- StAn : *Stachys annua* (L.) L.
- TeMa : *Tetragonolobus maritimus* (L.) Roth
- TeMo : *Teucrium montanum* L.
- VeLy : *Verbascum lychnitis* L.
- VeTe : *Veronica teucrium* L.

La légende est établie pour l'ensemble du site

0 250 750 m



Echelle : 1 / 25 000

Carte n°5-13 : Espèces observées sur le site Natura 2000

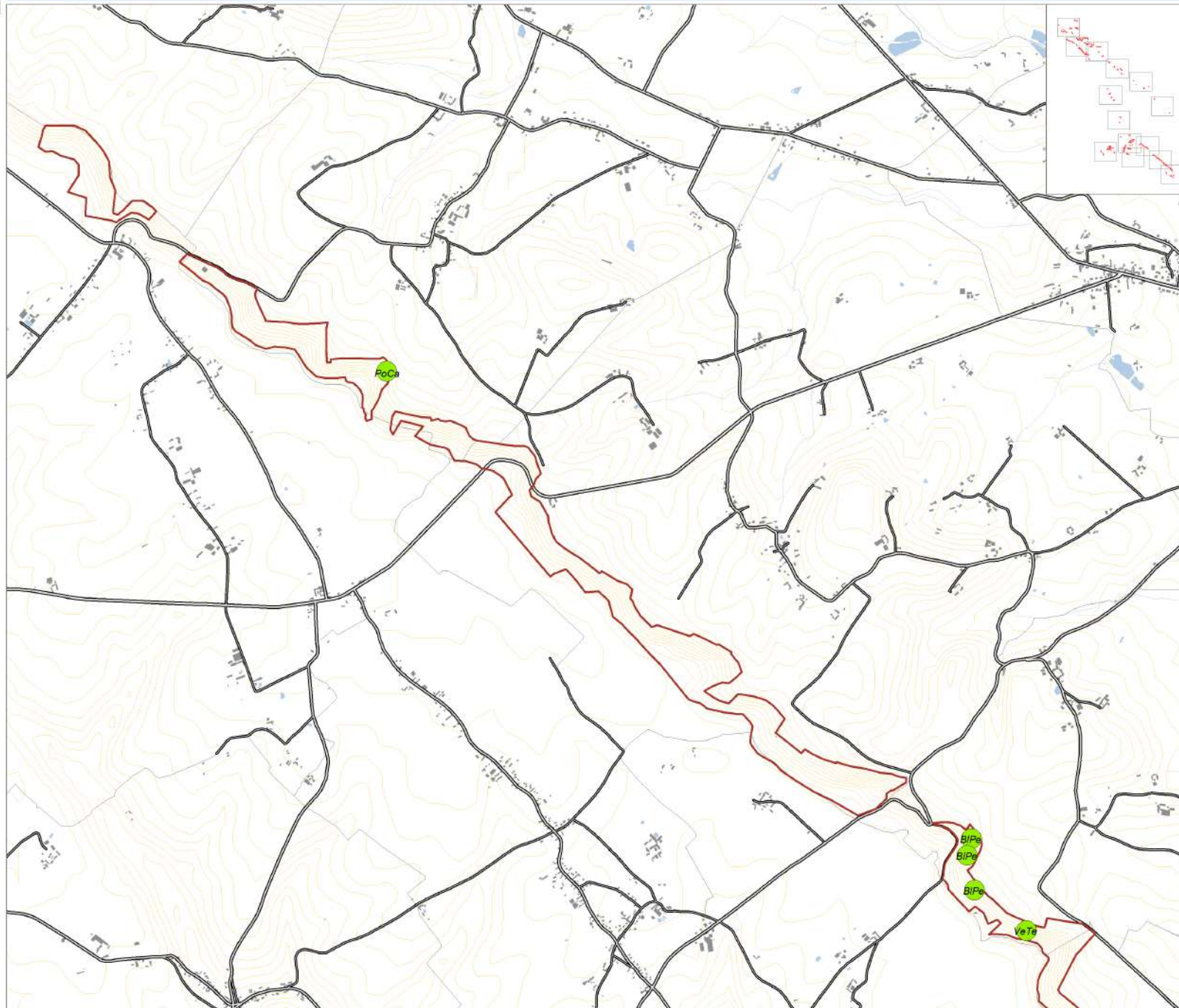
Pays de Bray - Les Cuestas nord et sud (FR2300133)

Périmètre du site Natura 2000
proposé au titre de :

La Directive Habitats

Périmètre du site Natura 2000
proposé au titre de :

La Directive Habitats



- AcSp : *Actaea spicata* L.
- AjCh : *Ajuga chamaepitys* (L.) Schreb.
- AnRa : *Anthericum ramosum* L.
- AqVu : *Aquilegia vulgaris* L.
- AsGl : *Astragalus glycyphyllos* L.
- BiPe : *Blackstonia perfoliata* (L.) Huds.
- BuSe : *Buxus sempervirens* L.
- CaGl : *Campanula glomerata* L.
- CeDa : *Cephalanthera damasonium* (Mill.) Druce
- CeLo : *Cephalanthera longifolia* (L.) Fritsch
- CePu : *Centaureum pulchellum* (Swartz) Druce
- CuEp : *Cuscuta epithymum* (L.) L.
- DiAr : *Dianthus armeria* L.
- EpAt : *Epipactis atrorubens* (Hoffmann) Besser
- EpMu : *Epipactis muelleri* Godf.
- EpPa : *Epipactis palustris* (L.) Crantz
- EuDu : *Euphorbia dulcis* L. subsp. *incompta* (Cesati) Nyman
- GaFl : *Galium fleurotii* Jord.
- GyOd : *Gymnadenia odoratissima* (L.) L.C.M. Rich.
- HeMo : *Hernium monorchis* (L.) R. Brown
- IfFo : *Iris foetidissima* L.
- JuCo : *Juniperus communis* L.
- LaPe : *Lactuca perennis* L.
- LoHh : *Leontodon hispidus* L. subsp. *hyoserosoides* (Welw. ex Reichenb.) J. Murr subsp. *hyoserosoides*
- MaSy : *Malus sylvestris* (L.) Mill. subsp. *syvestris*
- MeAr : *Melampyrum arvense* L.
- MiOr : *Misopates orontium* (L.) Rafin.
- MoHy : *Monotropa hypopitys* L.
- MuCo : *Muscari comosum* (L.) Mill.
- OpFu : *Ophrys fuciflora* (F.W. Schmidt) Moench
- OpSa : *Ophrys sphegodes* Mill. subsp. *araneola* (Reichenb.)
- OrMi : *Orchis militaris* L.
- Ormo : *Orchis morio* L.
- OrSi : *Orchis simia* Lam.
- PaPa : *Parnassia palustris* L.
- PoCa : *Polygala calcarea* F.W. Schultz
- PoOd : *Polygonatum odoratum* (Mill.) Druce
- PyCo : *Pyrus communis* L. subsp. *pyraster* (L.) Ehrh.
- PyRo : *Pyrola rotundifolia* L.
- SaPr : *Salvia pratensis* L.
- SpPo : *Spirodella polyrrhiza*
- SpSp : *Spiranthes spiralis* (L.) Chevall.
- StAn : *Stachys annua* (L.) L.
- TeMa : *Tetragonolobus maritimus* (L.) Roth
- TeMo : *Teucrium montanum* L.
- VeLy : *Verbascum lychnitis* L.
- VeTe : *Veronica teucrium* L.

La légende est établie pour l'ensemble du site

0 250 750 m



Echelle : 1 / 25 000


Carte n°5-14 : Espèces observées sur le site Natura 2000

Pays de Bray - Les Cuestas nord et sud (FR2300133)

Périmètre du site Natura 2000
proposé au titre de :

 La Directive Habitats

Espèces Inventoriées

 Espèces patrimoniales

- AcSp : *Actaea spicata* L.
- AjCh : *Ajuga chamaepitys* (L.) Schreb.
- AnRa : *Anthericum ramosum* L.
- AqVu : *Aquilegia vulgaris* L.
- AsGl : *Astragalus glycyphyllos* L.
- BlPe : *Blackstonia perfoliata* (L.) Huds.
- BuSe : *Buxus sempervirens* L.
- CaGl : *Campanula glomerata* L.
- CeDa : *Cephalanthera damasonium* (Mill.) Druce
- CeLo : *Cephalanthera longifolia* (L.) Fritsch
- CePu : *Centaurium pulchellum* (Swartz) Druce
- CuEp : *Cuscuta epithymum* (L.) L.
- DiAr : *Dianthus armeria* L.
- EpAt : *Epipactis atrorubens* (Hoffmann) Besser
- EpMu : *Epipactis muelleri* Godf.
- EpPa : *Epipactis palustris* (L.) Crantz
- EuDu : *Euphorbia dulcis* L. subsp. *incompta* (Cesati) Nyman
- GaFl : *Galium fleurotii* Jord.
- GyOd : *Gymnadenia odoratissima* (L.) L.C.M. Rich.
- HeMo : *Hemerium monorchis* (L.) R. Brown
- IrFo : *Iris foetidissima* L.
- JuCo : *Juniperus communis* L.
- LaPe : *Lactuca perennis* L.
- LoHh : *Leontodon hispidus* L. subsp. *hyoseroides* (Welw. ex Reichenb.) J. Murr subsp. *hyoseroides*
- MaSy : *Malus sylvestris* (L.) Mill. subsp. *sylvestris*
- MeAr : *Melampyrum arvense* L.
- MiOr : *Misopates orontium* (L.) Rafin.
- MoHy : *Monotropa hypopitys* L.
- MuCo : *Muscari comosum* (L.) Mill.
- OpFu : *Ophrys fuciflora* (F.W. Schmidt) Moench
- OpSa : *Ophrys sphegodes* Mill. subsp. *araneola* (Reichenb.)
- OrMi : *Orchis militaris* L.
- Ormo : *Orchis morio* L.
- OrSi : *Orchis simia* Lam.
- PaPa : *Parnassia palustris* L.
- PoCa : *Polygala calcarea* F.W. Schultz
- PoOd : *Polygonatum odoratum* (Mill.) Druce
- PyCo : *Pyrus communis* L. subsp. *pyraster* (L.) Ehrh.
- PyRo : *Pyrola rotundifolia* L.
- SaPr : *Salvia pratensis* L.
- SpPo : *Spirodella polyrrhiza*
- SpSp : *Spiranthes spiralis* (L.) Chevall.
- StAn : *Stachys annua* (L.) L.
- TeMa : *Tetragonolobus maritimus* (L.) Roth
- TeMo : *Teucrium montanum* L.
- VeLy : *Verbascum lychnitis* L.
- VeTe : *Veronica teucrium* L.

La légende est établie pour l'ensemble du site

0 250 750 m



Echelle : 1 / 25 000

TOME 3-2 : Atlas cartographique du suivi des populations du Damier de la succise (Campagnes de suivis 2011 et 2016 - 2018)

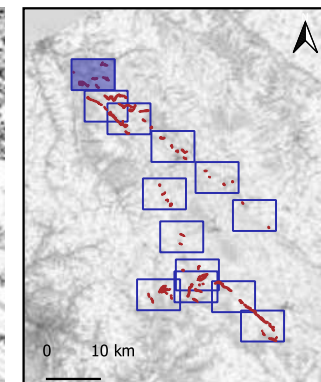
A - Localisation des populations du Damier de la Succise sur le site Natura 2000, Pays de Bray, Cuestas Nord et Sud – Campagnes de suivis 2011 et 2016 - 2018 : 13 cartes.

B - Effectif des populations du Damier de la Succise sur le site Natura 2000, Pays de Bray, Cuestas Nord et Sud – Campagne de suivis 2016 - 2018 : 13 cartes.

C - État de conservation de l'habitat des stations du Damier de la Succise sur le site Natura 2000, Pays de Bray, Cuestas Nord et Sud – Campagne de suivis 2016 - 2018 : 13 cartes.

**A - Localisation des populations du Damier de la Succise sur le
site Natura 2000, Pays de Bray, Cuestas Nord et Sud –
Campagnes de suivis 2011 et 2016 - 2018**

Carte 1 : Localisation des populations du Damier de la Succise sur le site Natura 2000 Pays de Bray, Cuestas Nord et Sud (FR2300133)

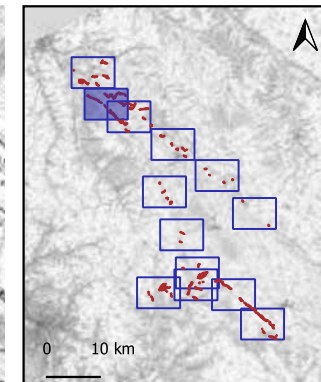
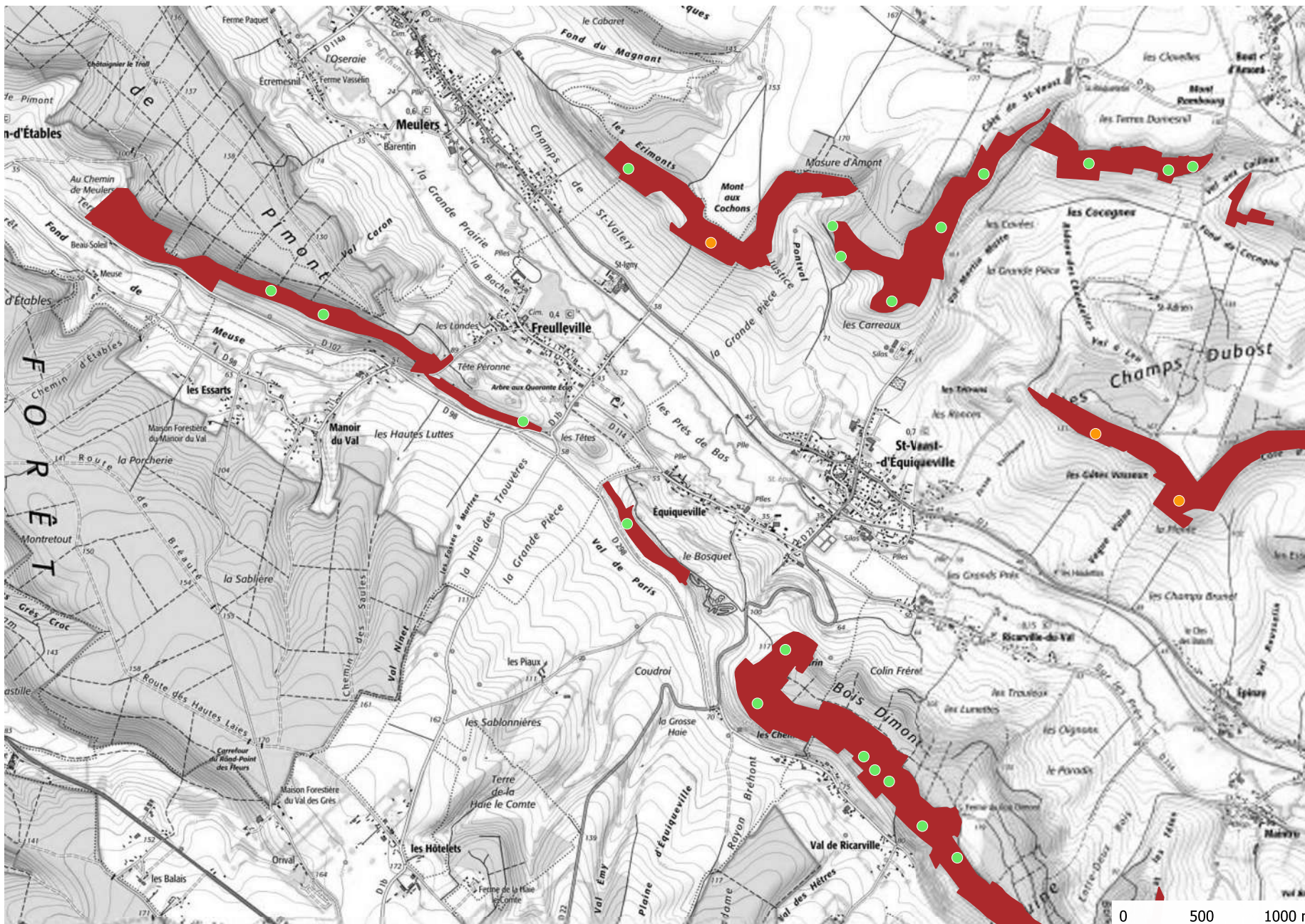


Légende :

- Périmètre du site Natura 2000
- Présence du Damier lors de la campagne de prospection 2016-2018
- Damier non revu entre la campagne de prospection 2011 et la campagne de prospection 2016-2018



Carte 2 : Localisation des populations du Damier de la Succise sur le site Natura 2000 Pays de Bray, Cuestas Nord et Sud (FR2300133)

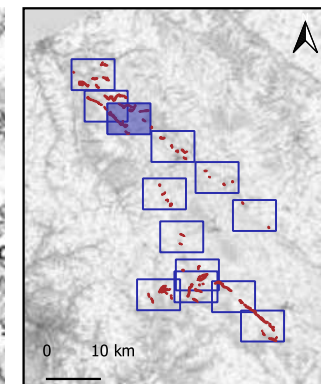
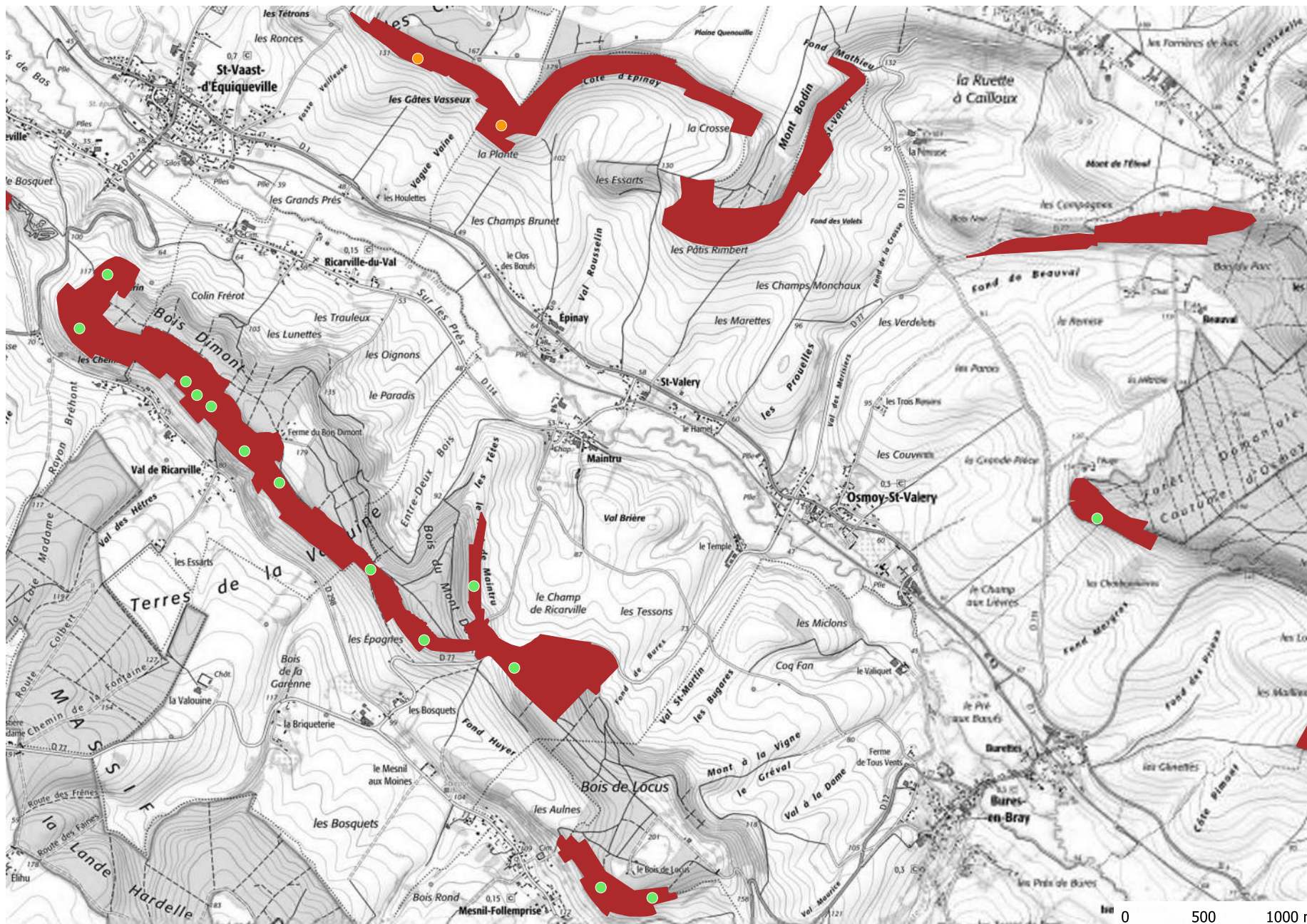


Légende :

- Périmètre du site Natura 2000
- Présence du Damier lors de la campagne de prospection 2016-2018
- Damier non revu entre la campagne de prospection 2011 et la campagne de prospection 2016-2018



Carte 3 : Localisation des populations du Damier de la Succisse sur le site Natura 2000 Pays de Bray, Cuestas Nord et Sud (FR2300133)

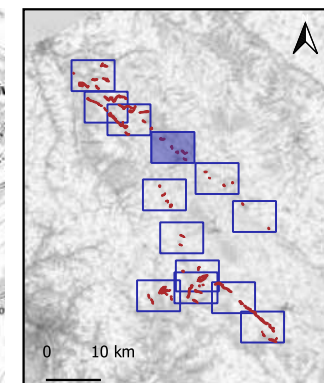
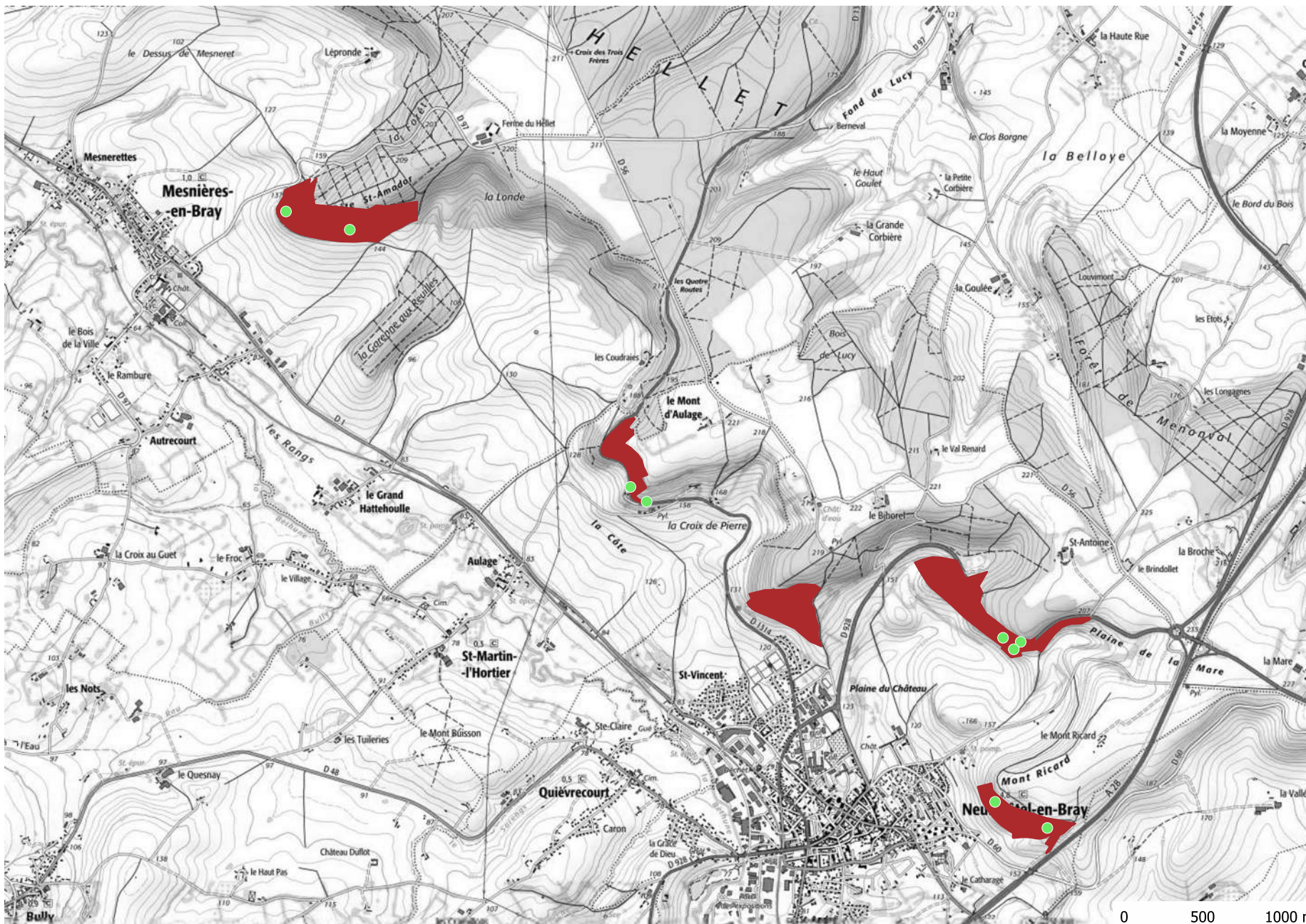


Légende :



- Périmètre du site Natura 2000
- Présence du Damier lors de la campagne de prospection 2016-2018
- Damier non revu entre la campagne de prospection 2011 et la campagne de prospection 2016-2018



Carte 4 : Localisation des populations du Damier de la Succise sur le site Natura 2000 Pays de Bray, Cuestas Nord et Sud (FR2300133)

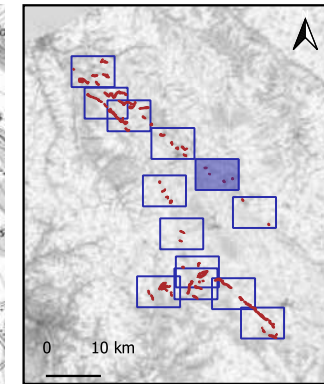
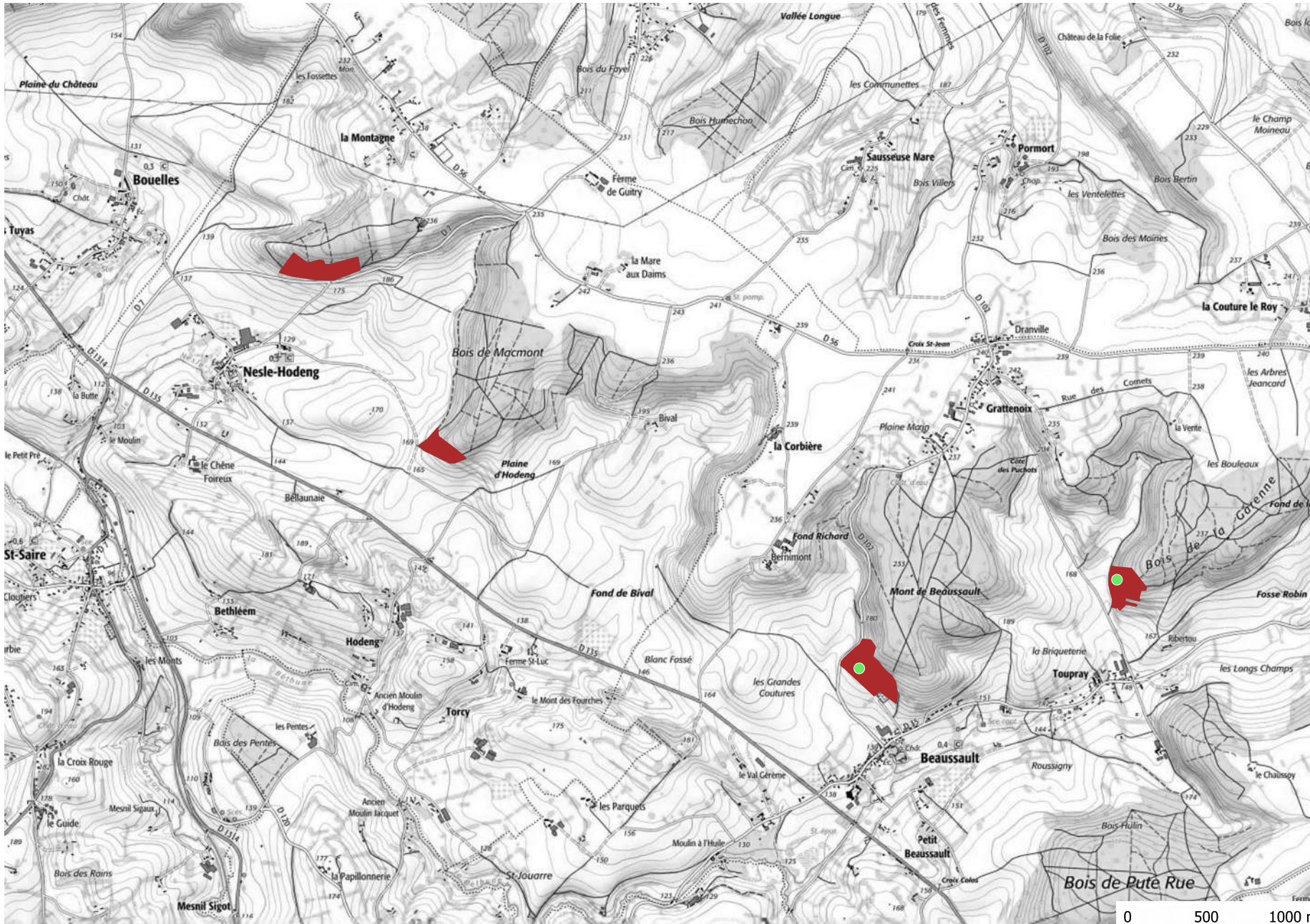


Légende :

-  Périmètre du site Natura 2000
-  Présence du Damier lors de la campagne de prospection 2016-2018



Carte 5 : Localisation des populations du Damier de la Succise sur le site Natura 2000 Pays de Bray, Cuestas Nord et Sud (FR2300133)

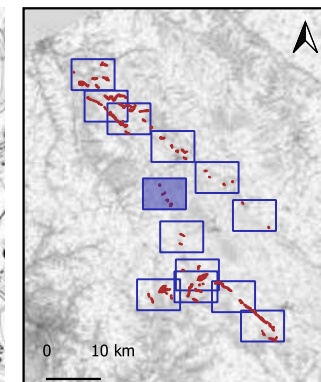


Légende :

- Périmètre du site Natura 2000
- Présence du Damier lors de la campagne de prospection 2016-2018



Carte 6 : Localisation des populations du Damier de la Succise sur le site Natura 2000 Pays de Bray, Cuestas Nord et Sud (FR2300133)

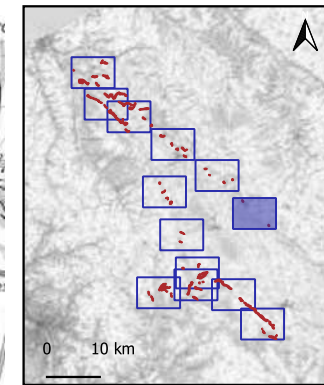
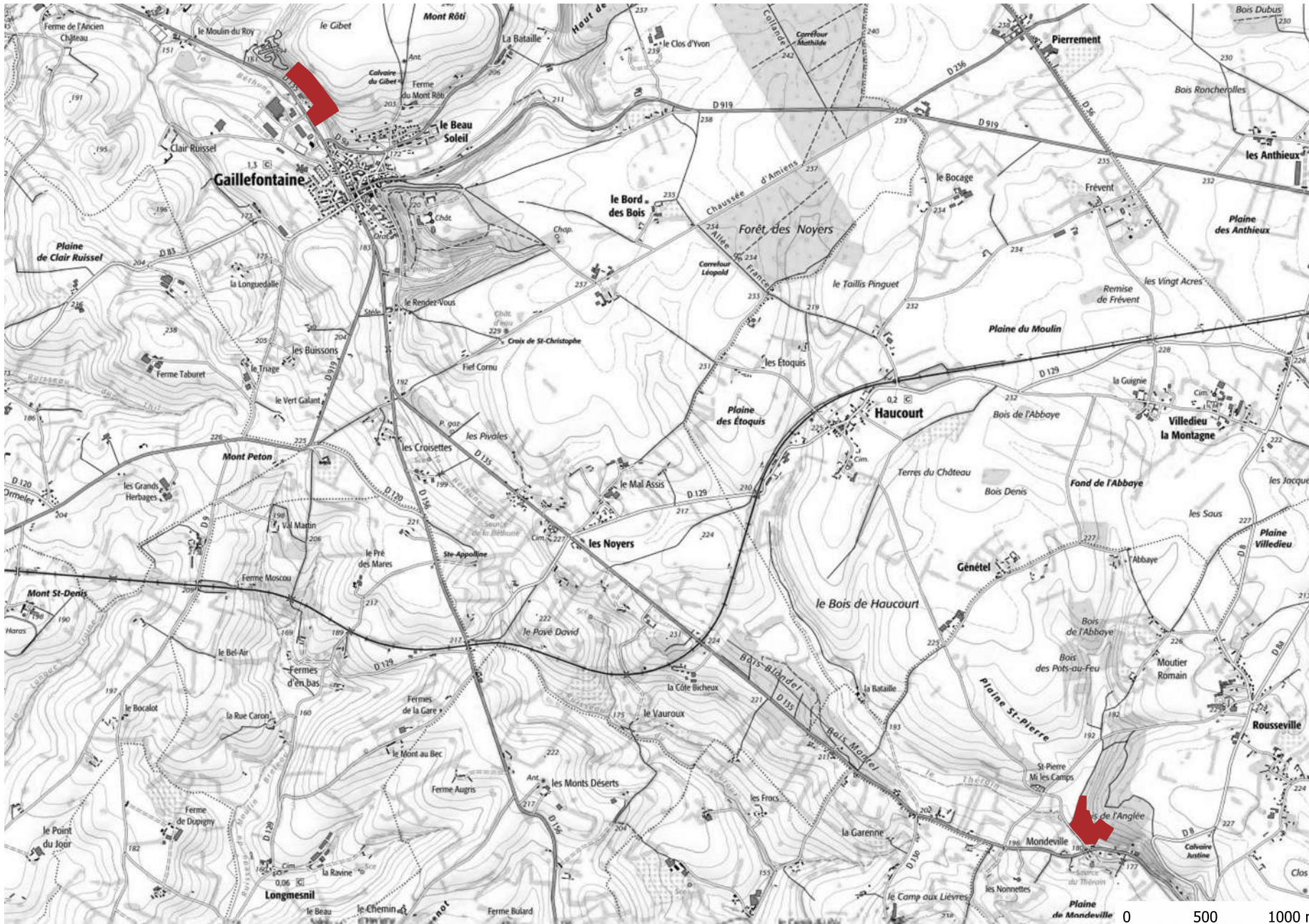


Légende :

- Périmètre du site Natura 2000
- Présence du Damier lors de la campagne de prospection 2016-2018
- Damier non revu entre la campagne de prospection 2011 et la campagne de prospection 2016-2018



Carte 7 : Localisation des populations du Damier de la Succise sur le site Natura 2000 Pays de Bray, Cuestas Nord et Sud (FR2300133)

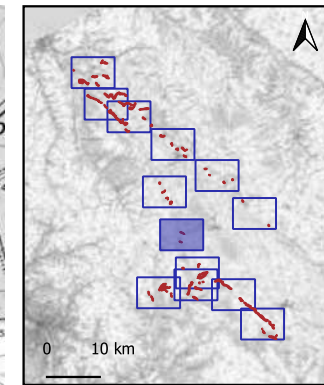
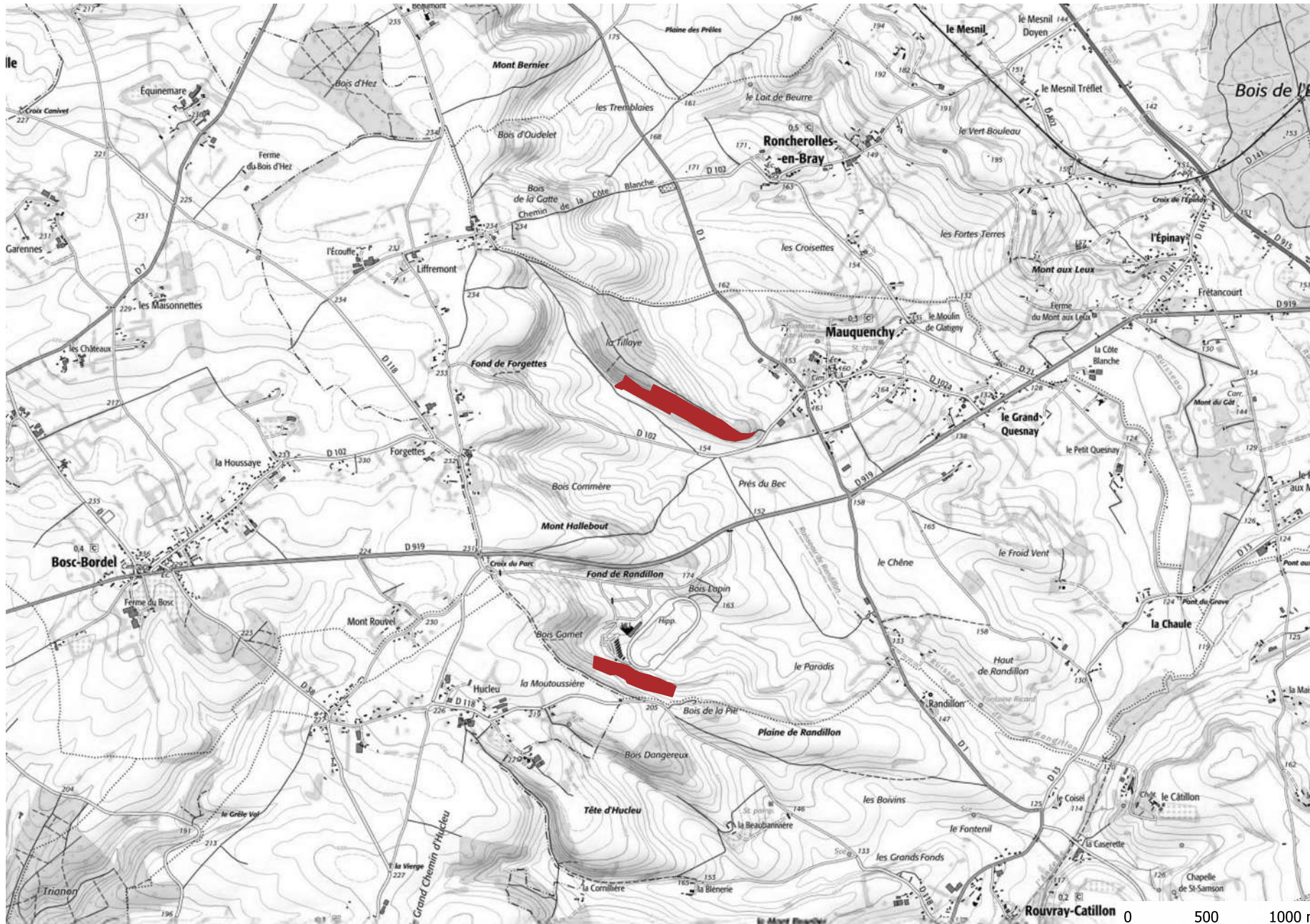


Légende :

■ Périmètre du site
Natura 2000



Carte 8 : Localisation des populations du Damier de la Succise sur le site Natura 2000 Pays de Bray, Cuestas Nord et Sud (FR2300133)

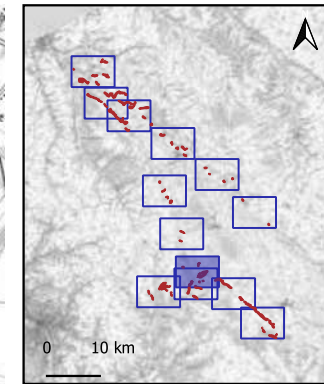


Légende :

Périmètre du site
Natura 2000



Carte 9 : Localisation des populations du Damier de la Succise sur le site Natura 2000 Pays de Bray, Cuestas Nord et Sud (FR2300133)

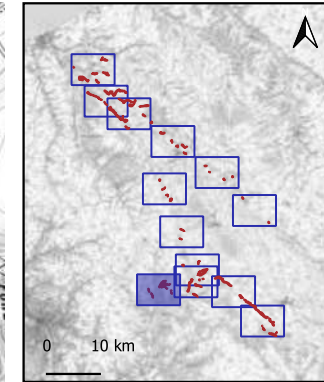


Légende :



- Périmètre du site Natura 2000
- Présence du Damier lors de la campagne de prospection 2016-2018



Carte 10 : Localisation des populations du Damier de la Succise sur le site Natura 2000 Pays de Bray, Cuestas Nord et Sud (FR2300133)

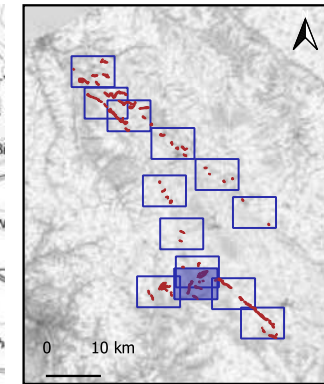


Légende :



-  Périmètre du site Natura 2000
-  Présence du Damier lors de la campagne de prospection 2016-2018



Carte 11 : Localisation des populations du Damier de la Succise sur le site Natura 2000 Pays de Bray, Cuestas Nord et Sud (FR2300133)

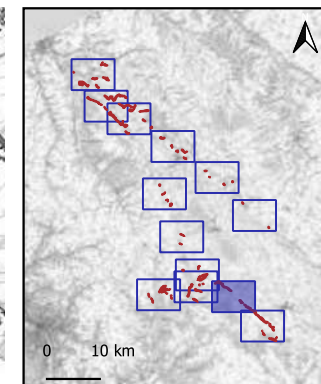
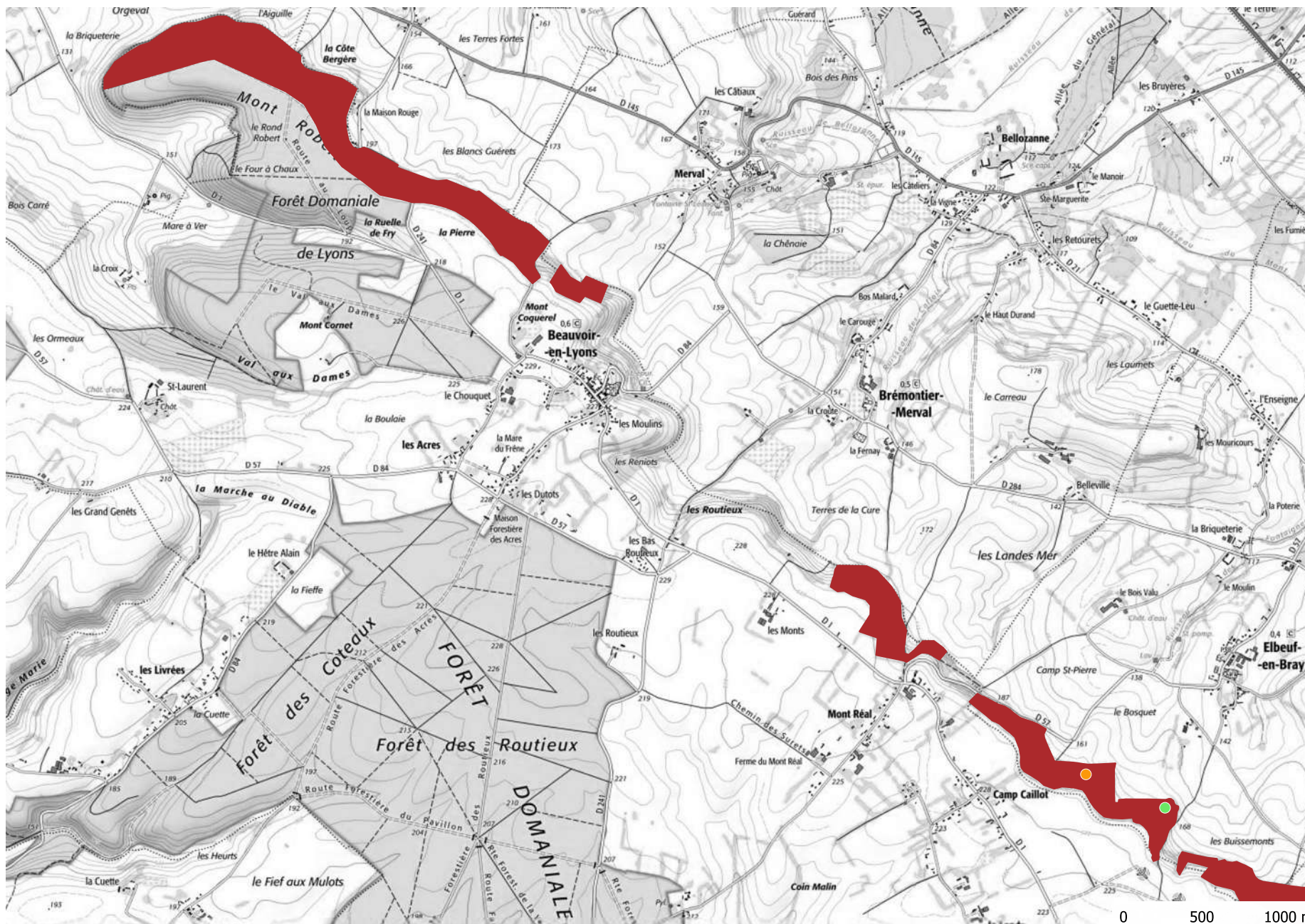


Légende :




-  Périmètre du site Natura 2000
-  Présence du Damier lors de la campagne de prospection 2016-2018



Carte 12 : Localisation des populations du Damier de la Succise sur le site Natura 2000 Pays de Bray, Cuestas Nord et Sud (FR2300133)

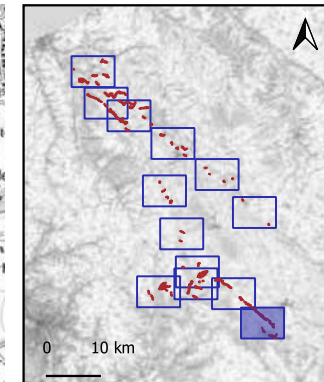


Légende :

-  Périmètre du site Natura 2000
-  Présence du Damier lors de la campagne de prospection 2016-2018
-  Damier non revu entre la campagne de prospection 2011 et la campagne de prospection 2016-2018



Carte 13 : Localisation des populations du Damier de la Succise sur le site Natura 2000 Pays de Bray, Cuestas Nord et Sud (FR2300133)



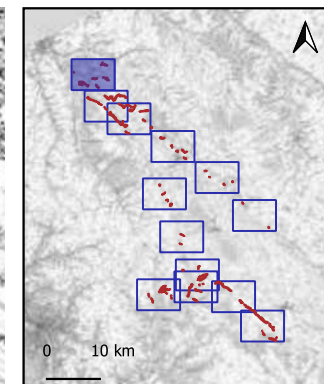
Légende :

- Périmètre du site Natura 2000
- Présence du Damier lors de la campagne de prospection 2016-2018
- Damier non revu entre la campagne de prospection 2011 et la campagne de prospection 2016-2018



**B - Effectif des populations du Damier de la Succise sur le site
Natura 2000, Pays de Bray, Cuestas Nord et Sud – Campagne de
suivis 2016 - 2018**

Carte 1 : Effectif des populations du Damier de la Succise sur le site Natura 2000 Pays de Bray, Cuestas Nord et Sud (FR2300133)



Légende :

■ Périmètre du site
Natura 2000

Effectif des populations
en nombre d'individus :

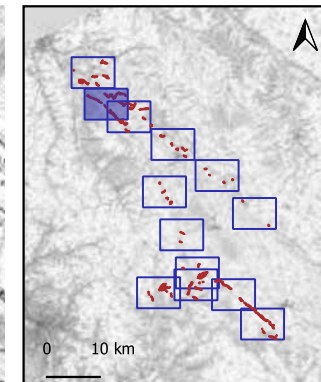
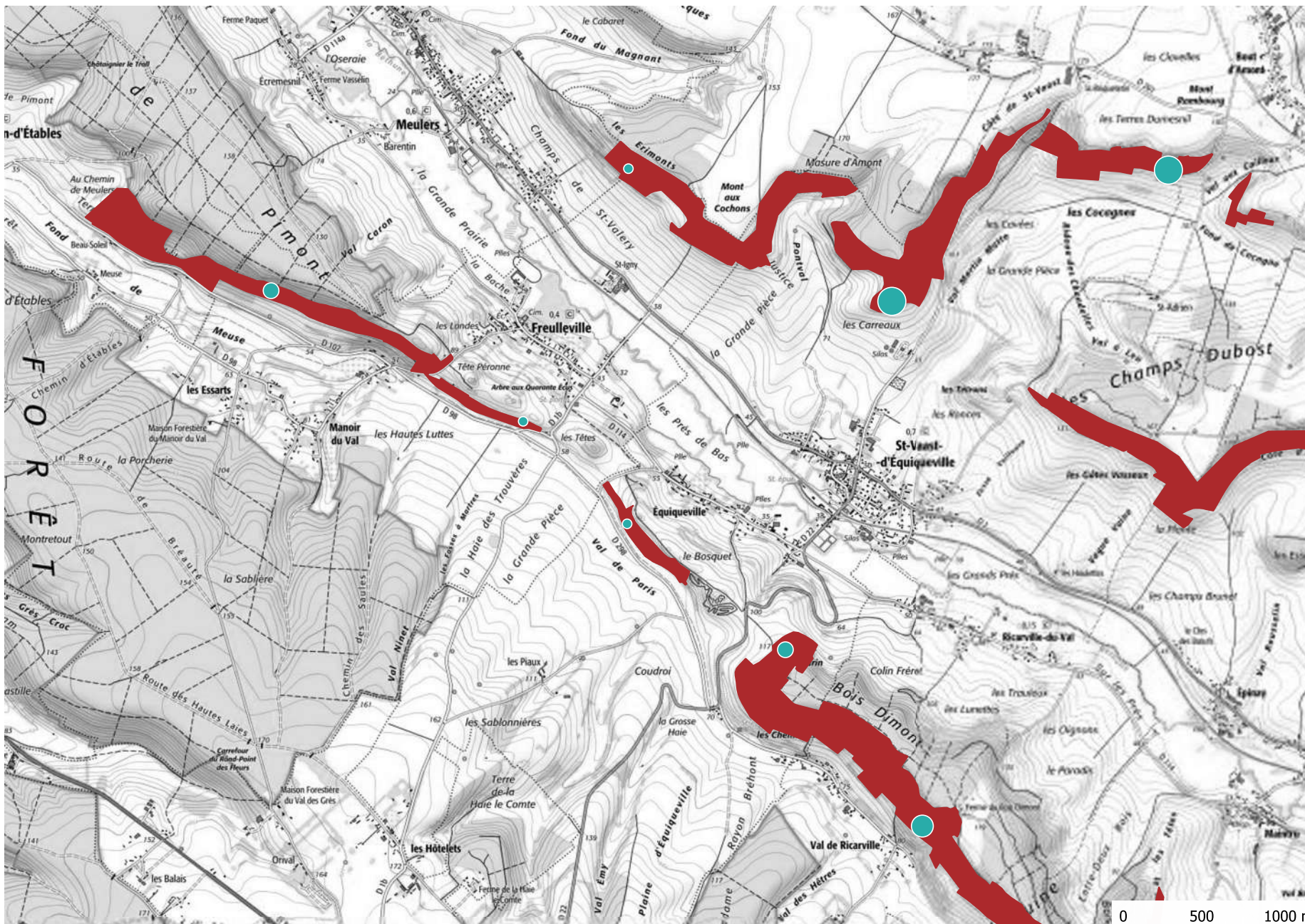
● 1 - 10

● 28 - 54



0 500 1000 m

Carte 2 : Effectif des populations du Damier de la Succise sur le site Natura 2000 Pays de Bray, Cuestas Nord et Sud (FR2300133)



Légende :

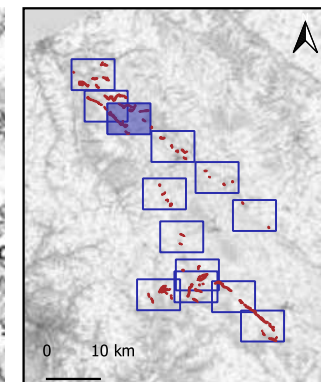
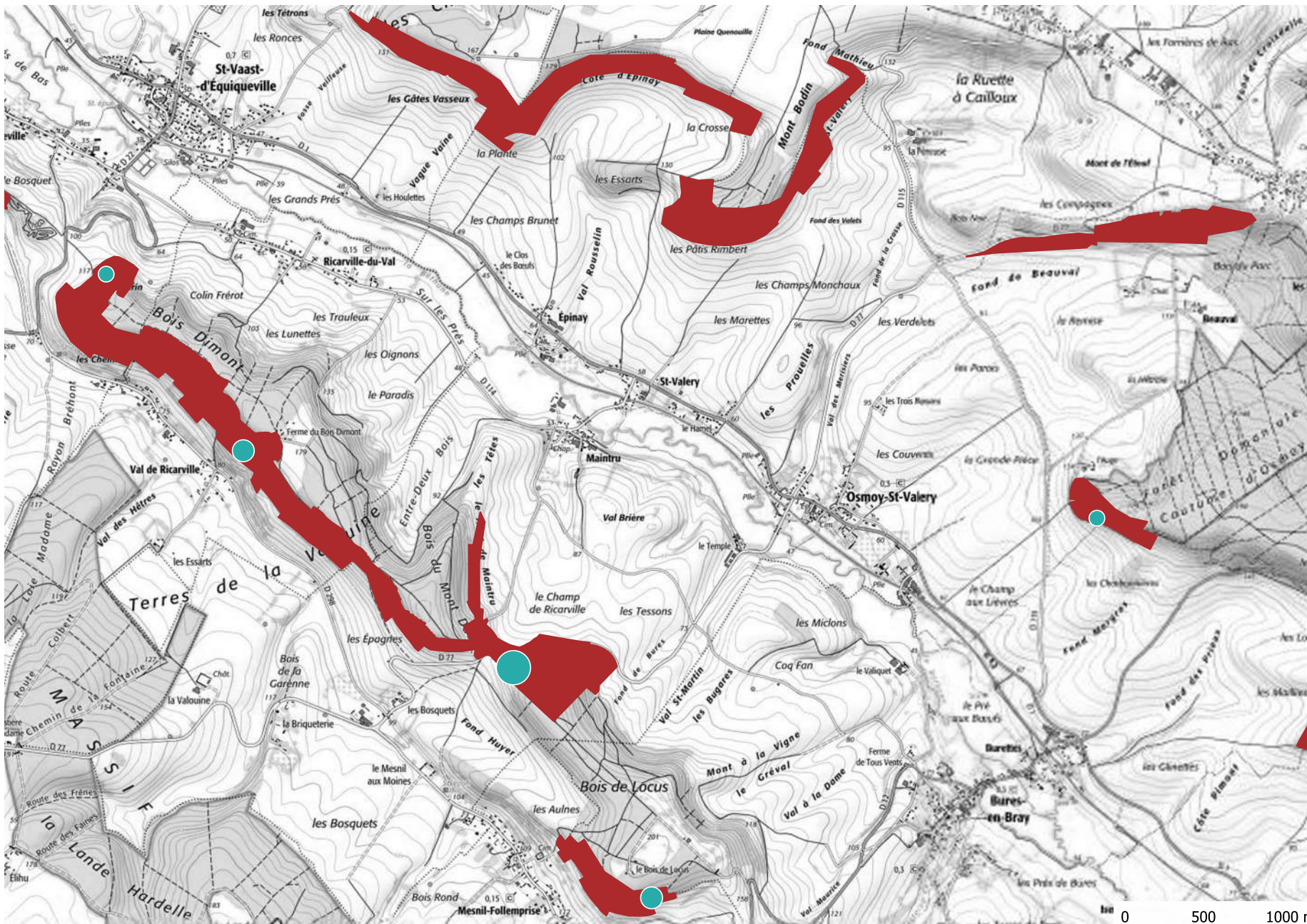
■ Périmètre du site Natura 2000

Effectif des populations en nombre d'individus :

- 1 - 10
- 10 - 28
- 28 - 54
- 54 - 75



Carte 3 : Effectif des populations du Damier de la Succise sur le site Natura 2000 Pays de Bray, Cuestas Nord et Sud (FR2300133)



Légende :

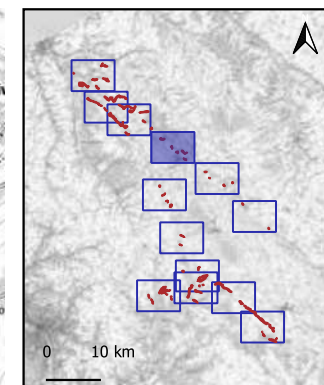
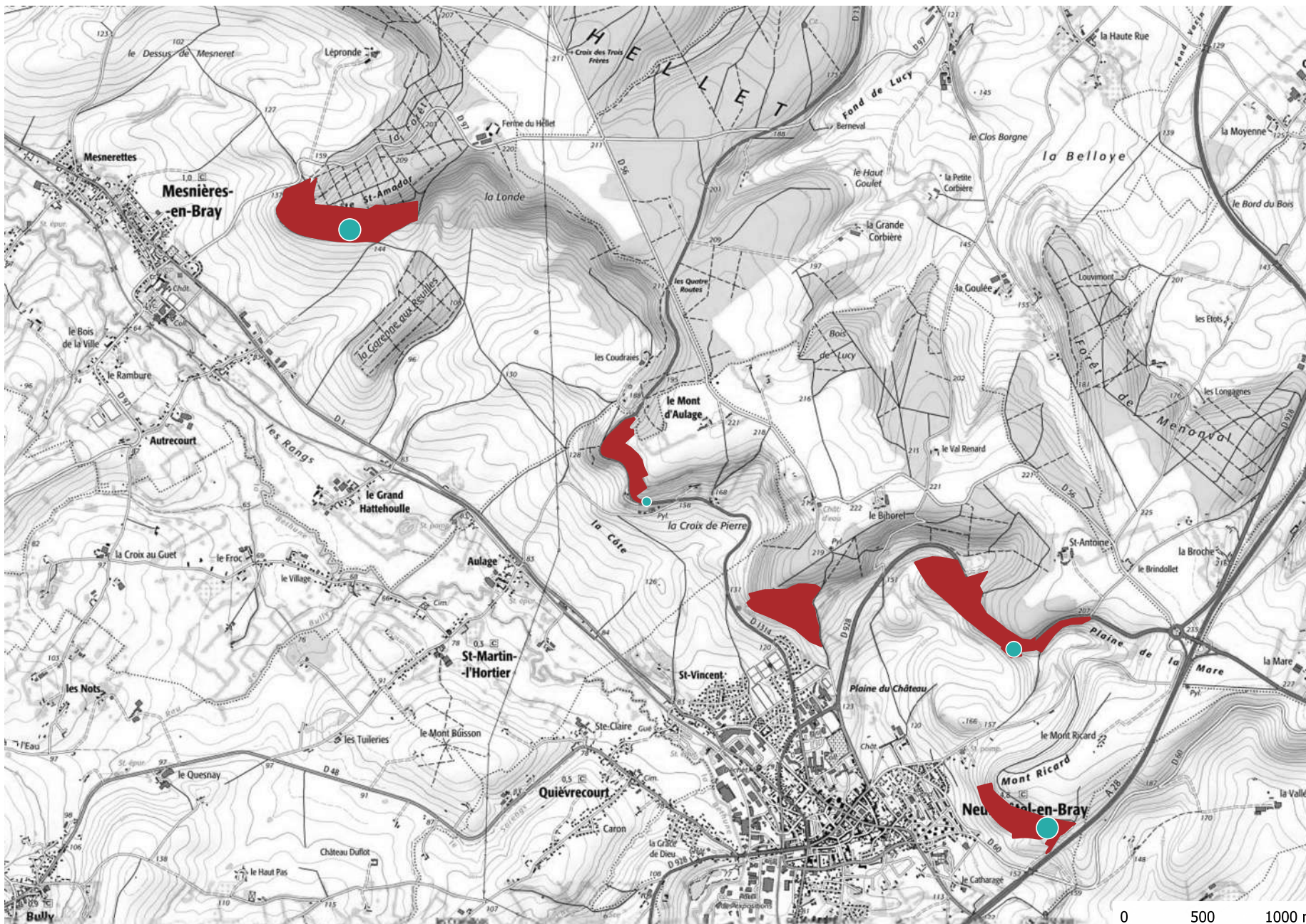
■ Périmètre du site Natura 2000

Effectif des populations en nombre d'individus :

- 10 - 28
- 28 - 54
- 75 - 118



Carte 4 : Effectif des populations du Damier de la Succise sur le site Natura 2000 Pays de Bray, Cuestas Nord et Sud (FR2300133)



Légende :

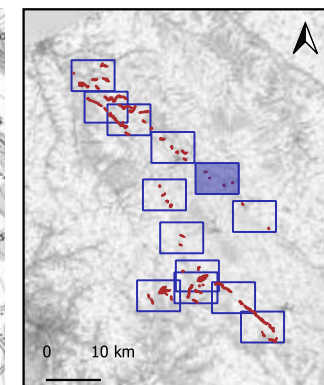
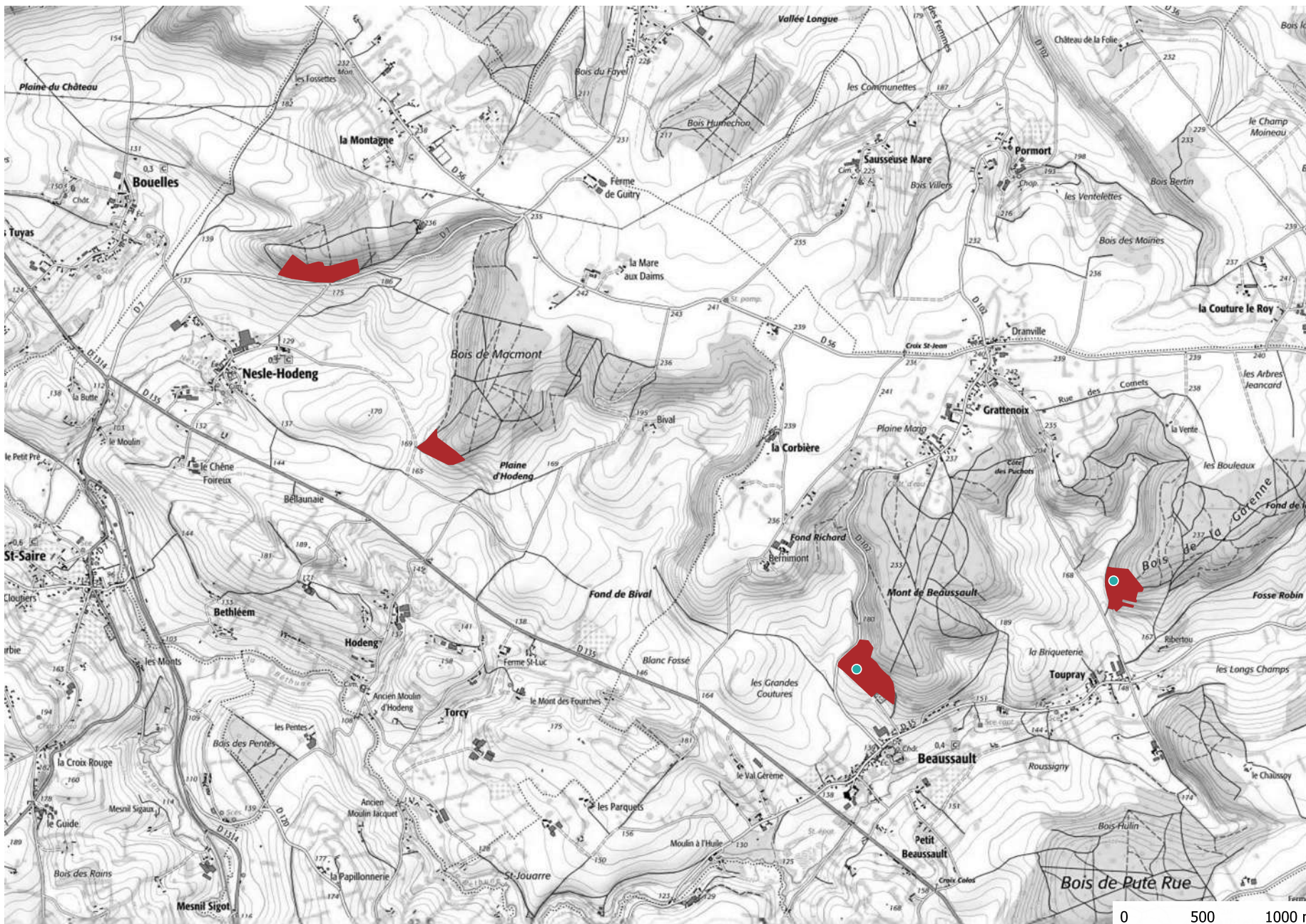
■ Périmètre du site Natura 2000

Effectif des populations en nombre d'individus :

- 1 - 10
- 10 - 28
- 28 - 54



Carte 5 : Effectif des populations du Damier de la Succise sur le site Natura 2000 Pays de Bray, Cuestas Nord et Sud (FR2300133)



Légende :

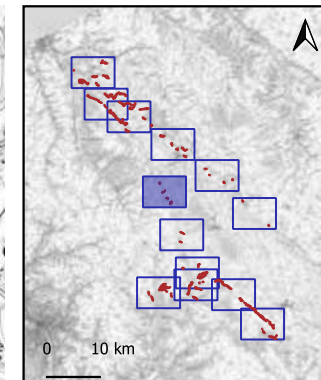
■ Périmètre du site Natura 2000

Effectif des populations en nombre d'individus :

● 1 - 10



Carte 6 : Effectif des populations du Damier de la Succisse sur le site Natura 2000 Pays de Bray, Cuestas Nord et Sud (FR2300133)



Légende :

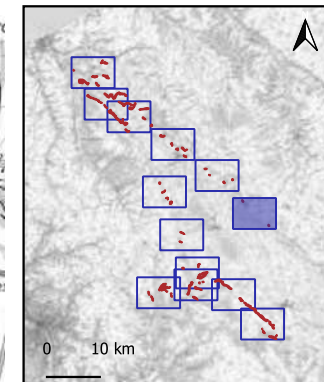
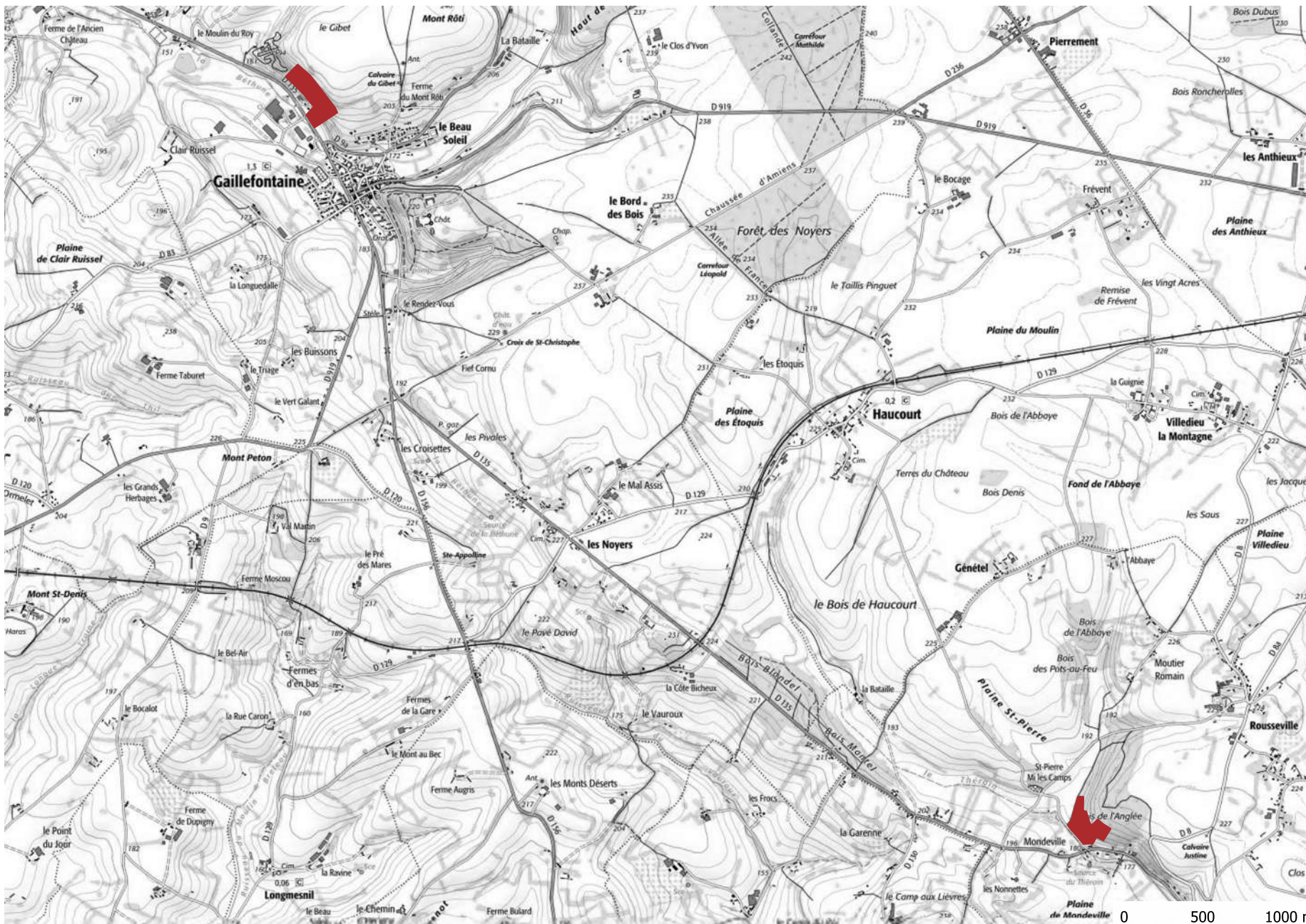
■ Périmètre du site
Natura 2000

Effectif des populations
en nombre d'individus :


● 1 - 10



Carte 7 : Effectif des populations du Damier de la Succise sur le site Natura 2000 Pays de Bray, Cuestas Nord et Sud (FR2300133)

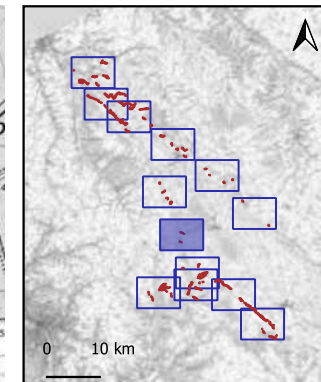
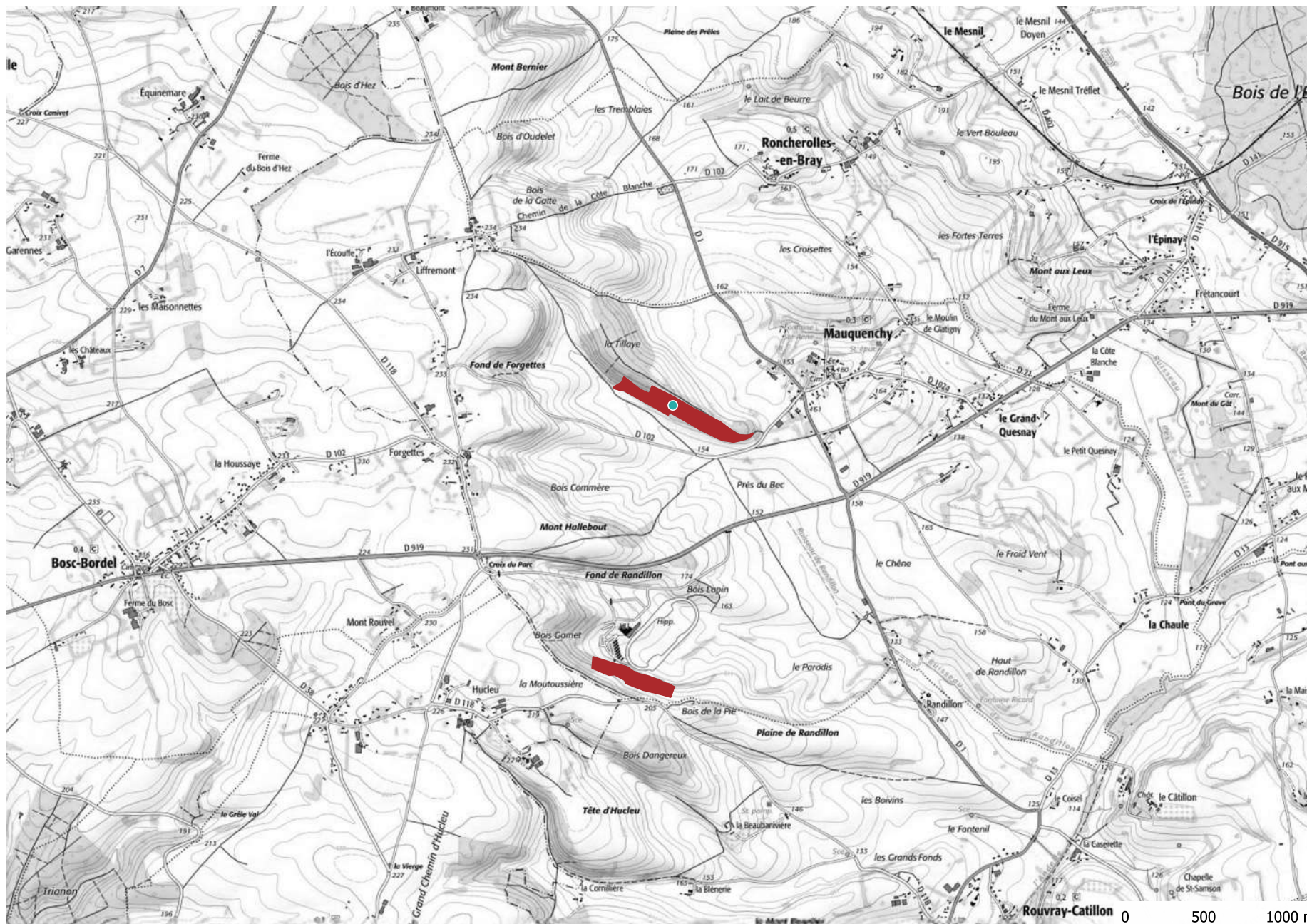


Légende :

-  Périmètre du site Natura 2000



Carte 8 : Effectif des populations du Damier de la Succise sur le site Natura 2000 Pays de Bray, Cuestas Nord et Sud (FR2300133)



Légende :

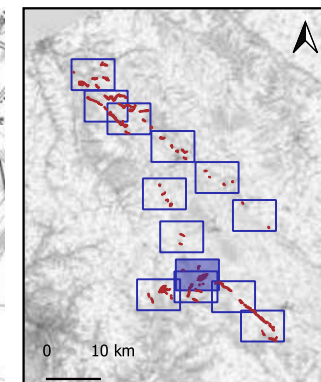
■ Périmètre du site
Natura 2000

Effectif des populations
en nombre d'individus :

● 1 - 10



Carte 9 : Effectif des populations du Damier de la Succise sur le site Natura 2000 Pays de Bray, Cuestas Nord et Sud (FR2300133)



Légende :

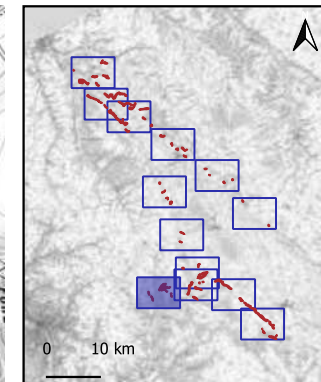
■ Périmètre du site Natura 2000

Effectif des populations en nombre d'individus :

● 1 - 10



Carte 10 : Effectif des populations du Damier de la Succise sur le site Natura 2000 Pays de Bray, Cuestas Nord et Sud (FR2300133)



Légende :

■ Périmètre du site Natura 2000

Effectif des populations en nombre d'individus :

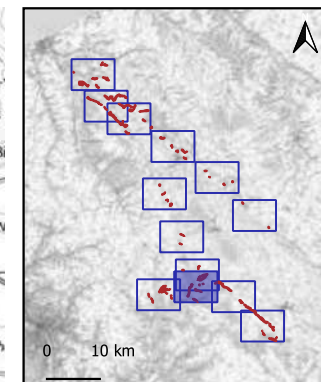
● 10 - 28

● 54 - 75



0 500 1000 m

Carte 11 : Effectif des populations du Damier de la Succise sur le site Natura 2000 Pays de Bray, Cuestas Nord et Sud (FR2300133)



Légende :

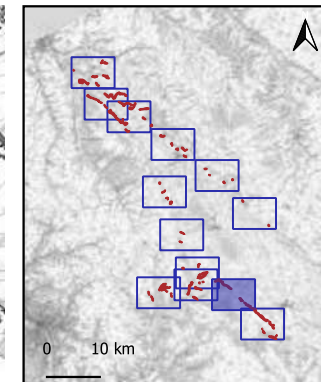
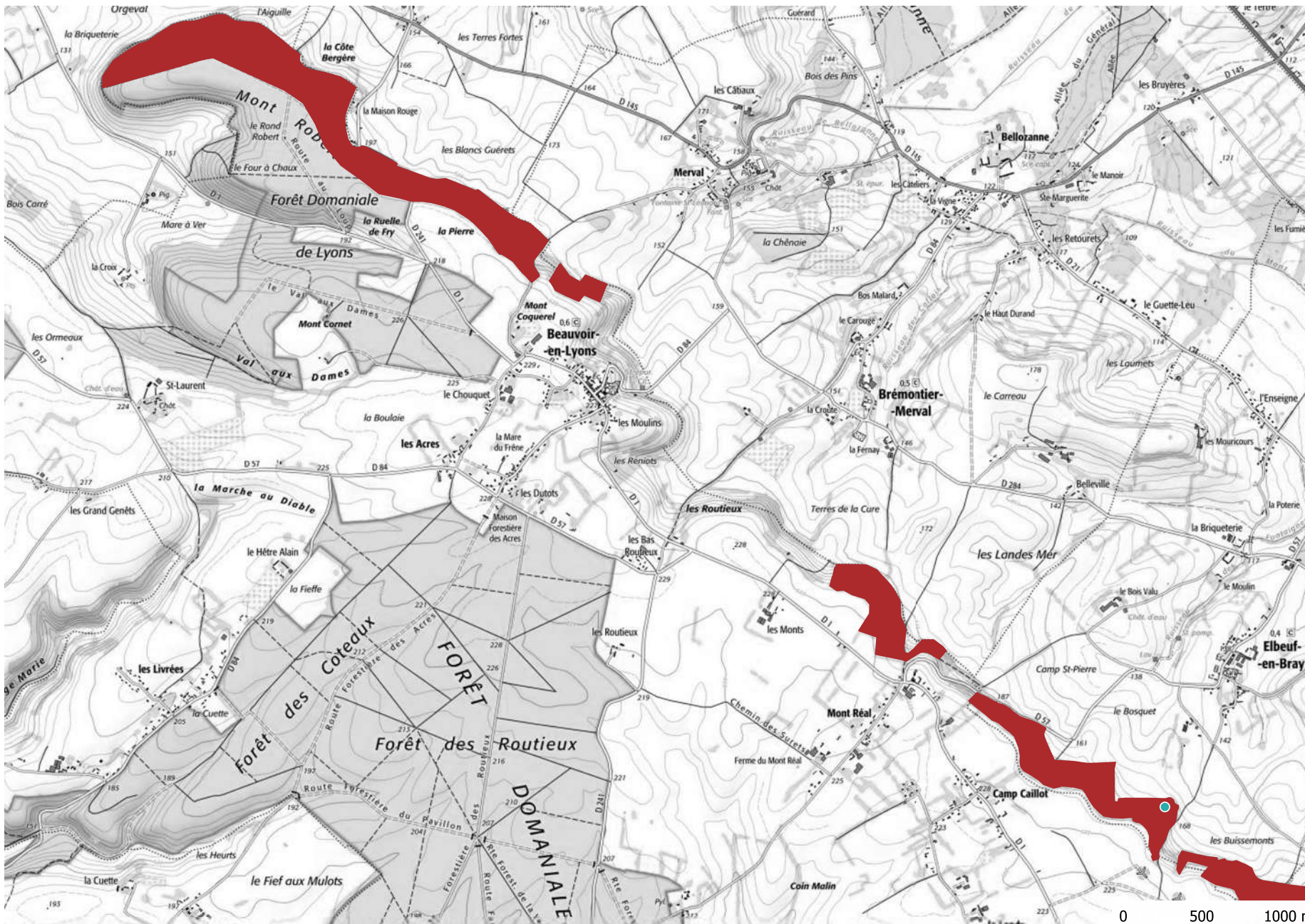
■ Périmètre du site Natura 2000

Effectif des populations en nombre d'individus :

- 1 - 10
- 10 - 28



Carte 12 : Effectif des populations du Damier de la Succise sur le site Natura 2000 Pays de Bray, Cuestas Nord et Sud (FR2300133)



Légende :

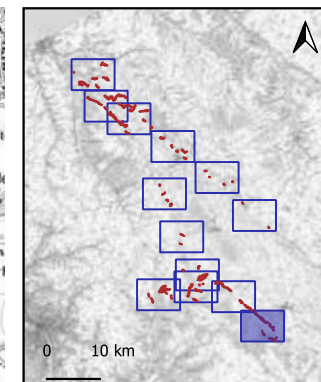
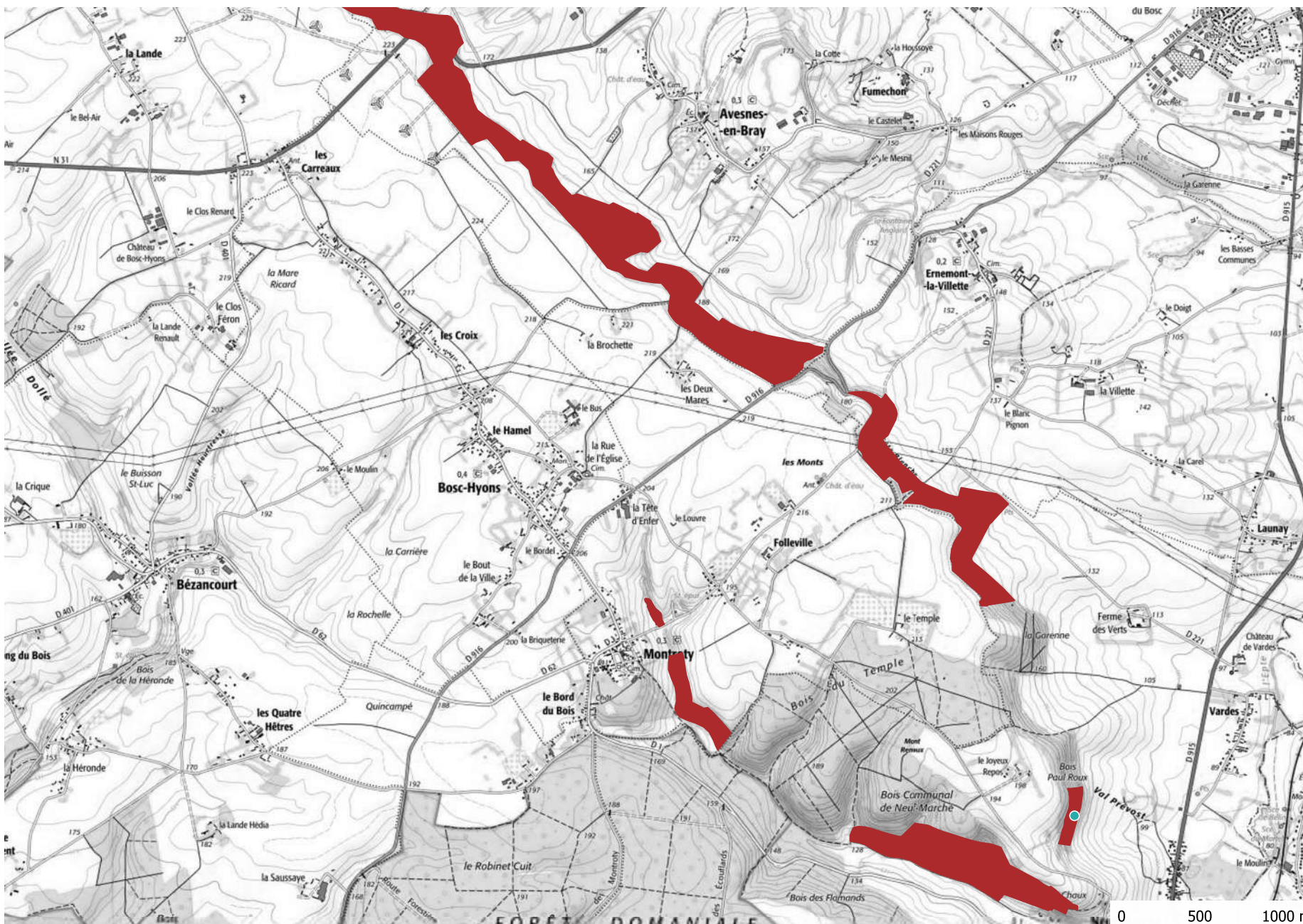
■ Périmètre du site Natura 2000

Effectif des populations en nombre d'individus :

● 1 - 10



Carte 13 : Effectif des populations du Damier de la Succise sur le site Natura 2000 Pays de Bray, Cuestas Nord et Sud (FR2300133)



Légende :

■ Périmètre du site Natura 2000

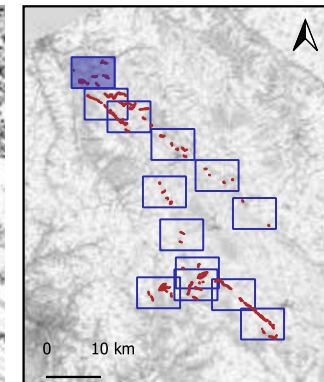
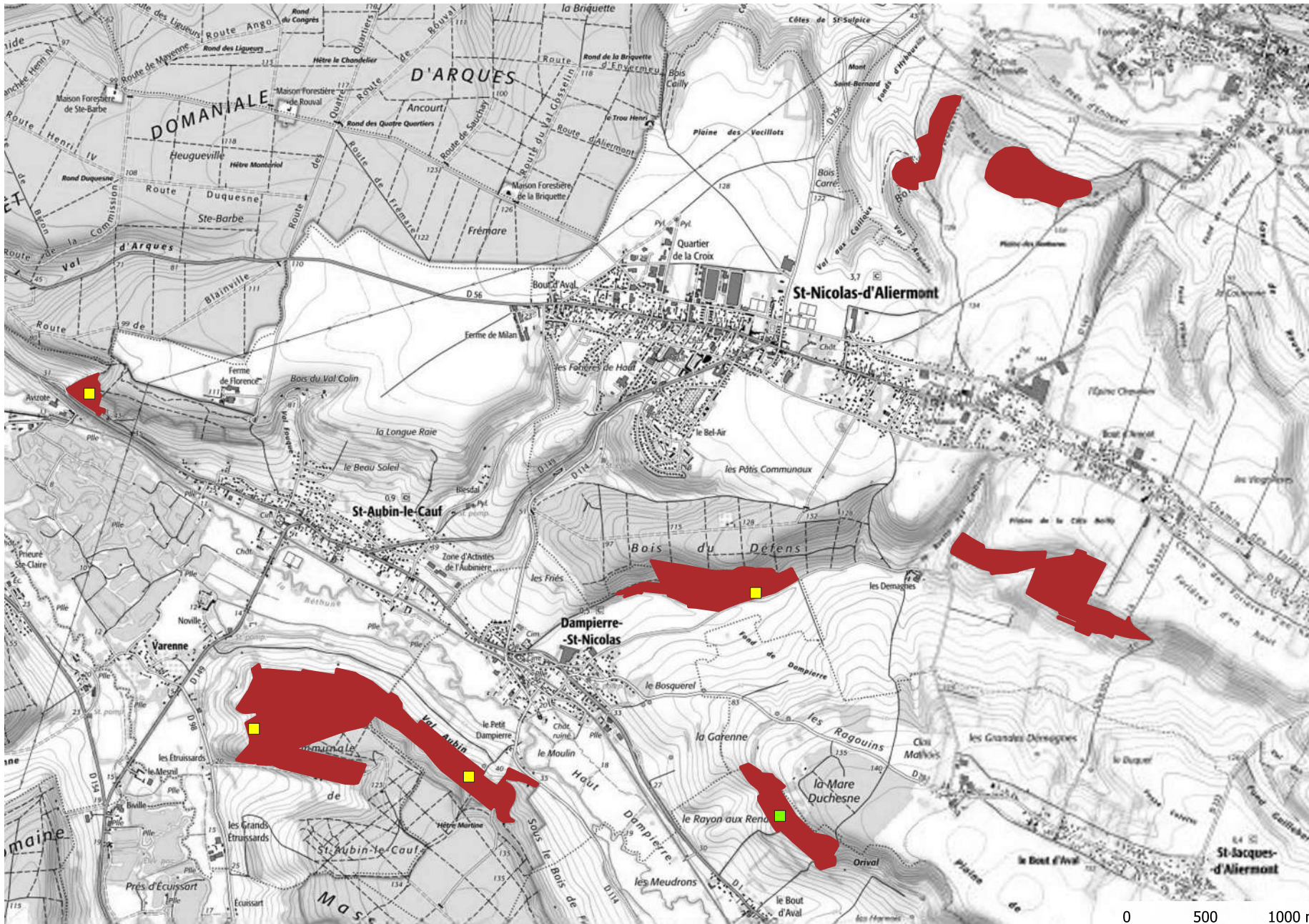
Effectif des populations en nombre d'individus :

● 1 - 10



**C - État de conservation de l'habitat des stations du Damier
de la Succise sur le site Natura 2000, Pays de Bray, Cuestas
Nord et Sud – Campagne de suivis 2016 - 2018**

Carte 1 : État de conservation de l'habitat des stations du Damier de la Succise sur le site Natura 2000 Pays de Bray, Cuestas Nord et Sud (FR2300133)



Légende :

■ Périmètre du site
Natura 2000

État de conservation
de l'habitat :

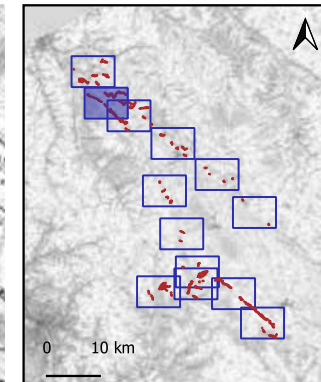
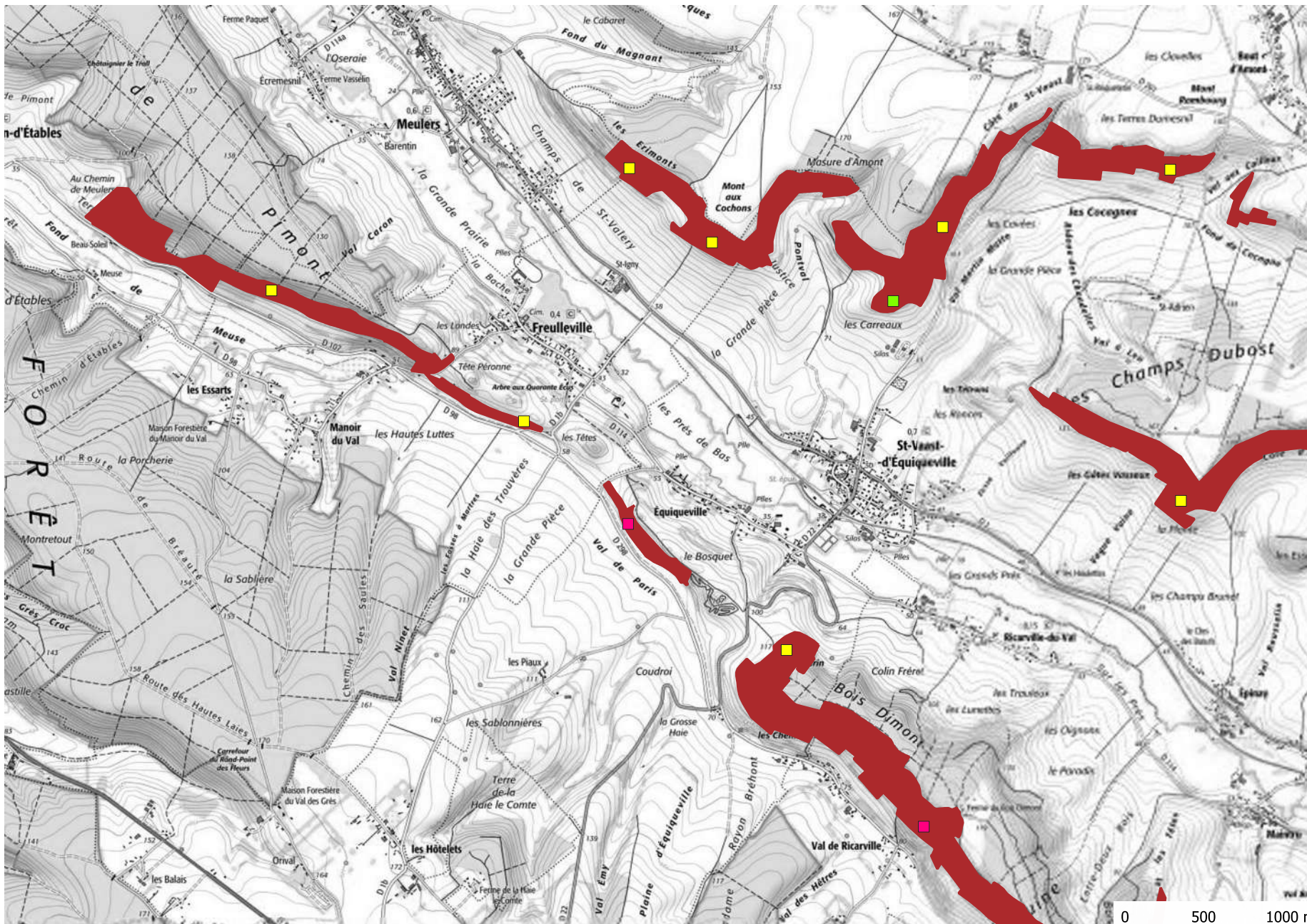
■ Bon

■ Moyen



0 500 1000 m

Carte 2 : État de conservation de l'habitat des stations du Damier de la Succise sur le site Natura 2000 Pays de Bray, Cuestas Nord et Sud (FR2300133)



Légende :

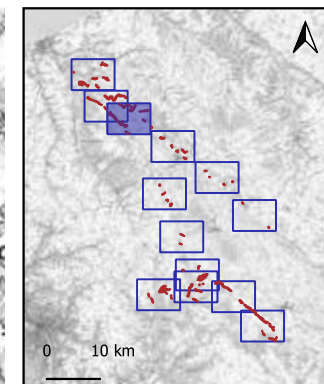
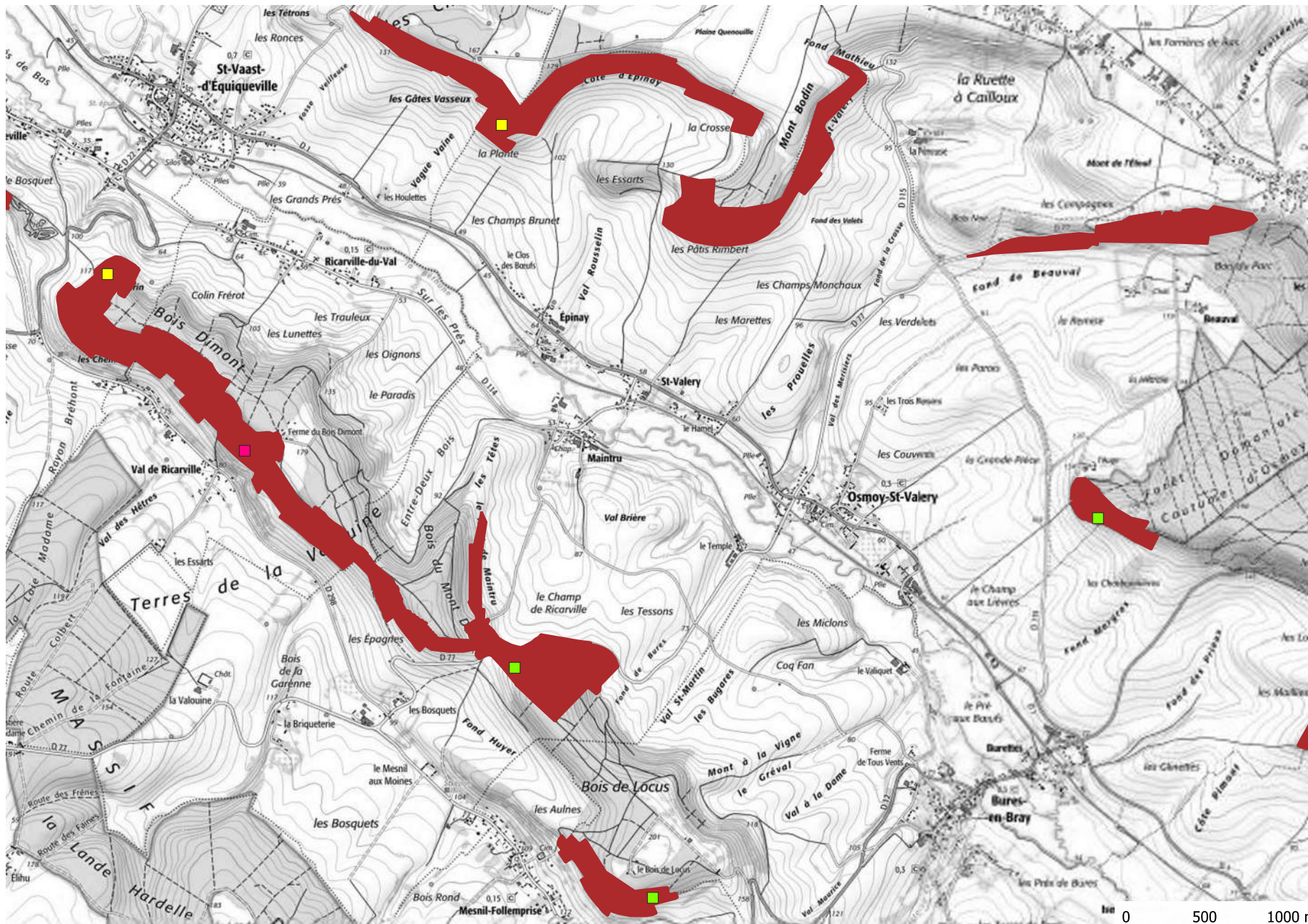
■ Périmètre du site Natura 2000

État de conservation de l'habitat :

- Bon
- Moyen
- Mauvais



Carte 3 : État de conservation de l'habitat des stations du Damier de la Succise sur le site Natura 2000 Pays de Bray, Cuestas Nord et Sud (FR2300133)



Légende :

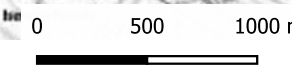
■ Périmètre du site Natura 2000

État de conservation de l'habitat :

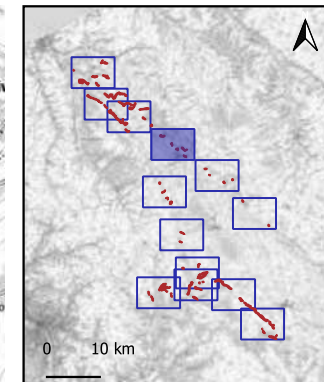
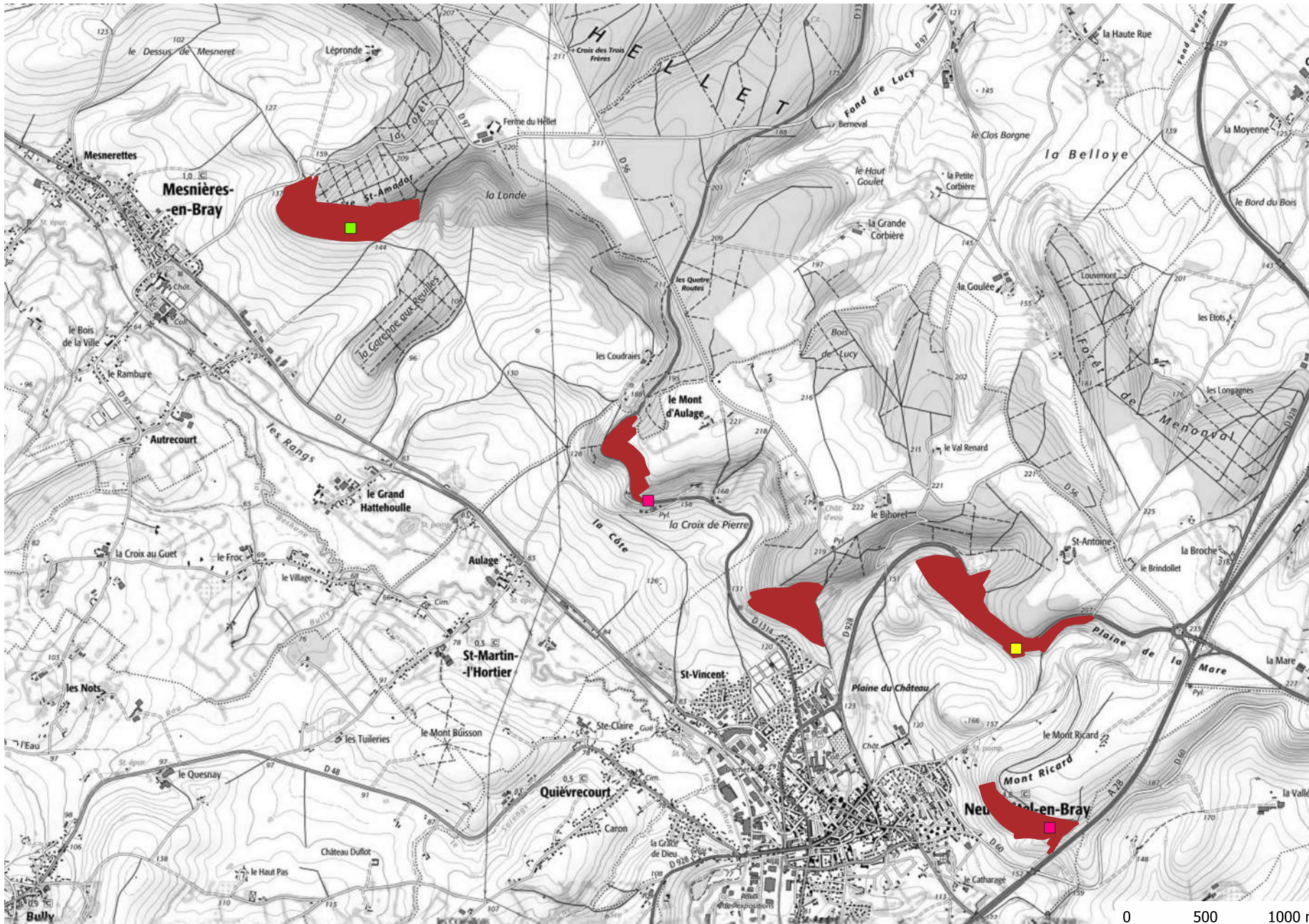
■ Bon

■ Moyen

■ Mauvais



Carte 4 : État de conservation de l'habitat des stations du Damier de la Succise sur le site Natura 2000 Pays de Bray, Cuestas Nord et Sud (FR2300133)



Légende :

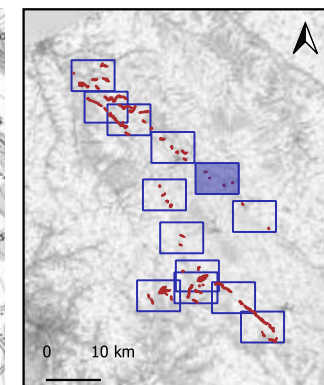
■ Périmètre du site
Natura 2000

État de conservation
de l'habitat :

- Bon
- Moyen
- Mauvais



Carte 5 : État de conservation de l'habitat des stations du Damier de la Succise sur le site Natura 2000 Pays de Bray, Cuestas Nord et Sud (FR2300133)



Légende :

■ Périmètre du site
Natura 2000

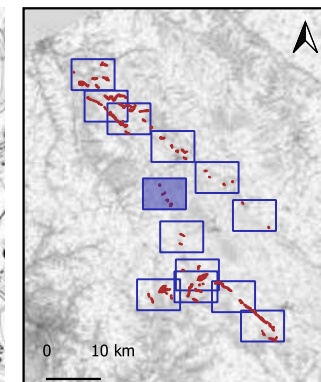
État de conservation
de l'habitat :

■ Moyen

■ Mauvais



Carte 6 : État de conservation de l'habitat des stations du Damier de la Succise sur le site Natura 2000 Pays de Bray, Cuestas Nord et Sud (FR2300133)



Légende :

■ Périmètre du site
Natura 2000

État de conservation
de l'habitat :

■ Moyen

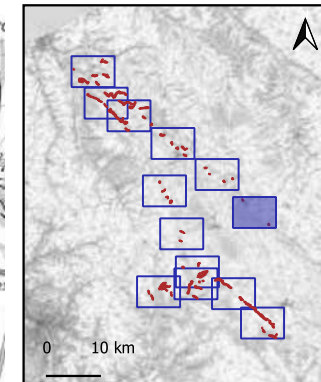
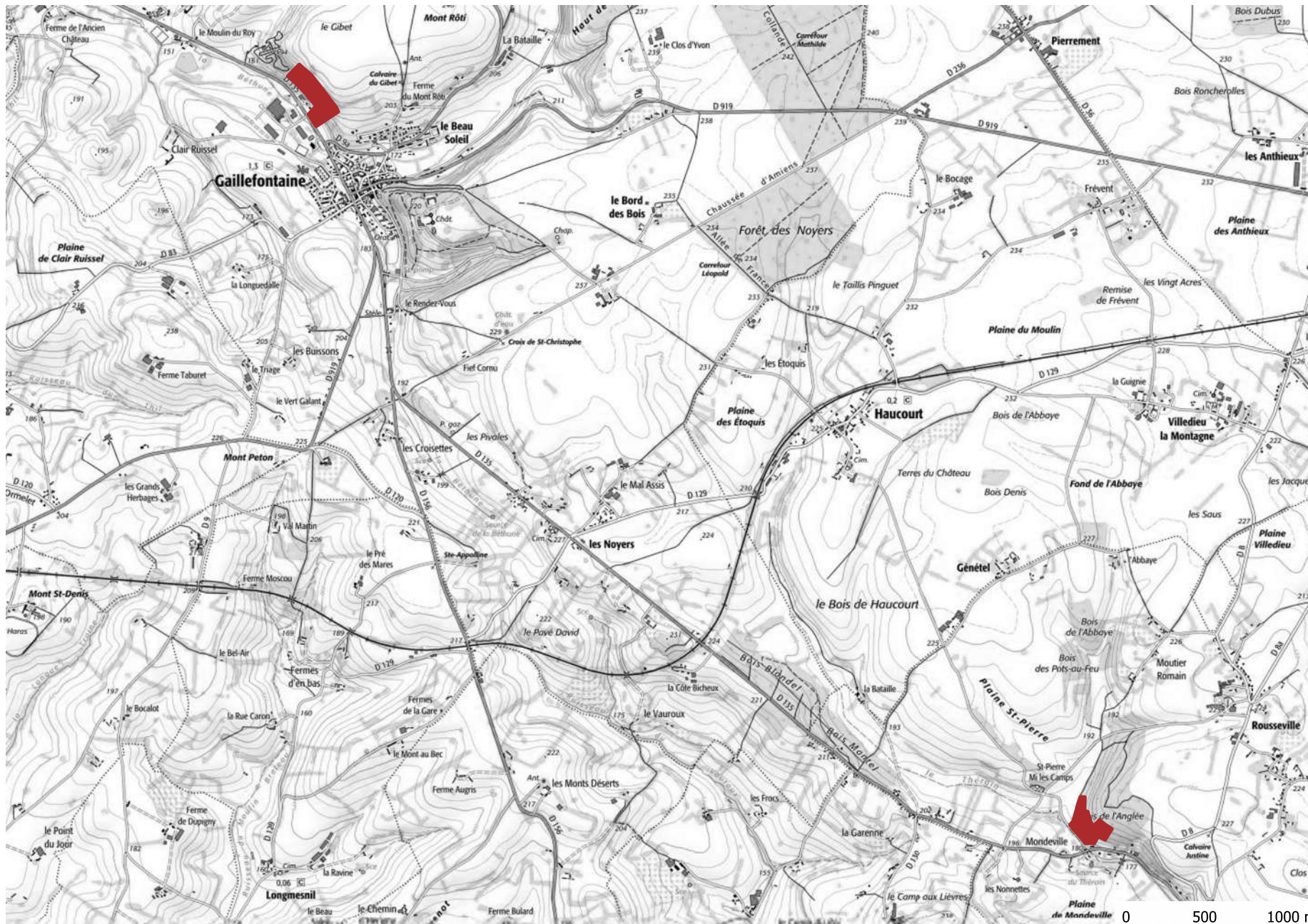
■ Mauvais



UNION EUROPEENNE



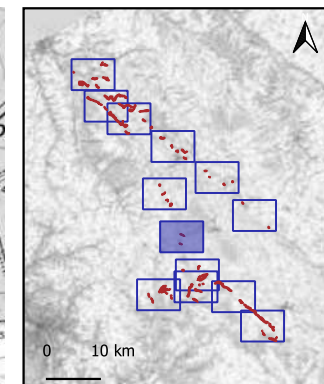
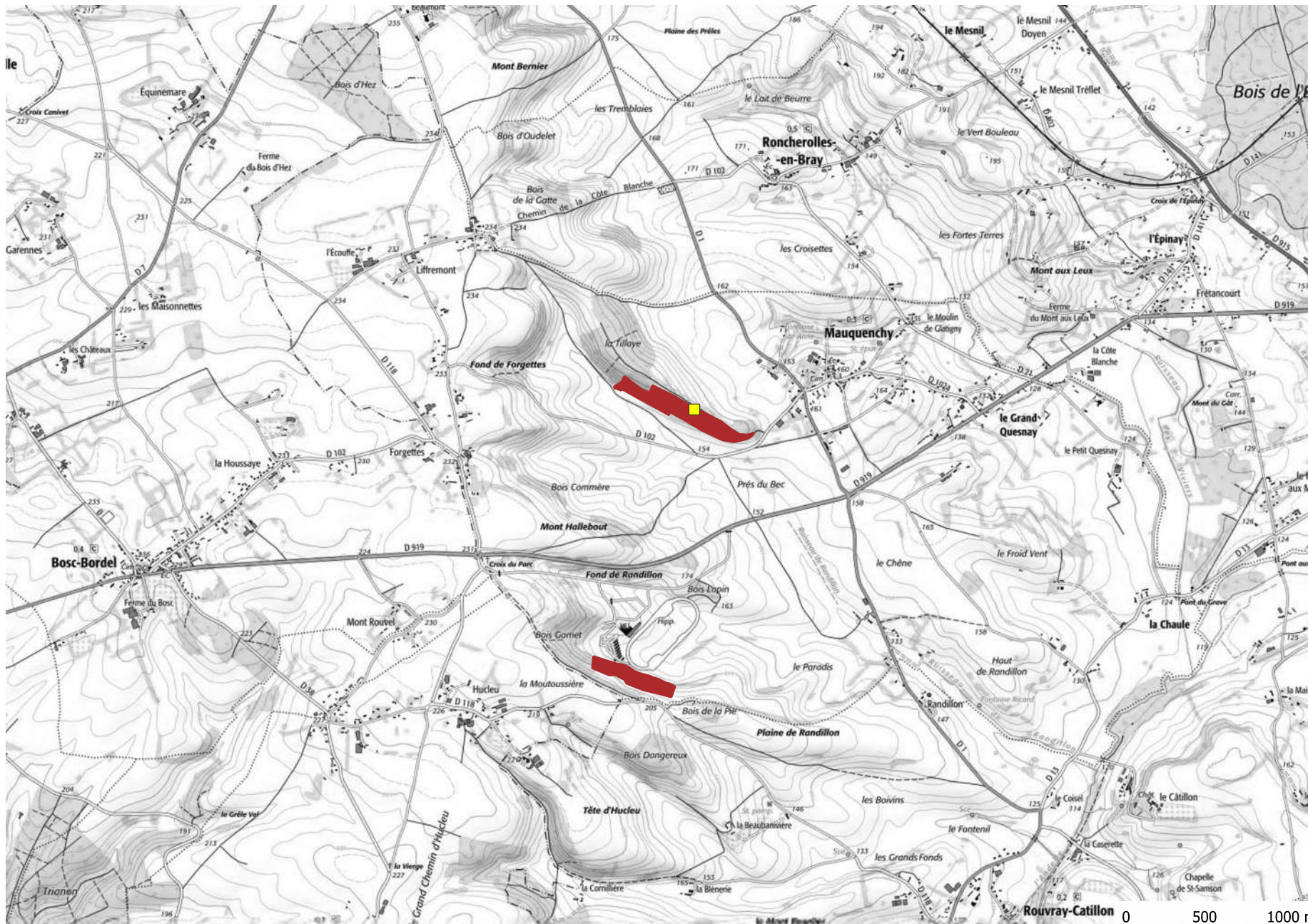
Carte 7 : État de conservation de l'habitat des stations du Damier de la Succise sur le site Natura 2000 Pays de Bray, Cuestas Nord et Sud (FR2300133)



Légende :
■ Périmètre du site
Natura 2000



Carte 8 : État de conservation de l'habitat des stations du Damier de la Succise sur le site Natura 2000 Pays de Bray, Cuestas Nord et Sud (FR2300133)



Légende :

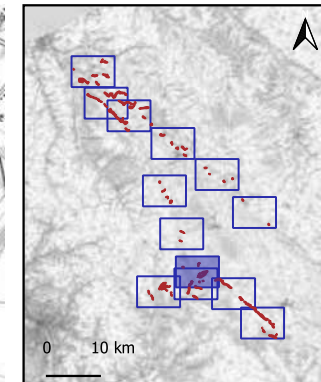
■ Périmètre du site
Natura 2000

État de conservation
de l'habitat :

■ Moyen



Carte 9 : État de conservation de l'habitat des stations du Damier de la Succise sur le site Natura 2000 Pays de Bray, Cuestas Nord et Sud (FR2300133)



Légende :

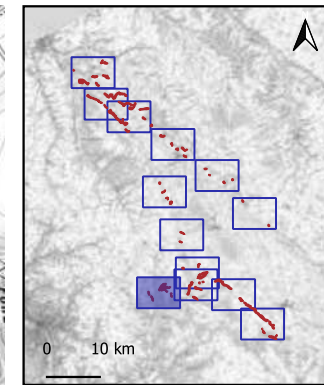
Périmètre du site
Natura 2000

État de conservation
de l'habitat :

Mauvais



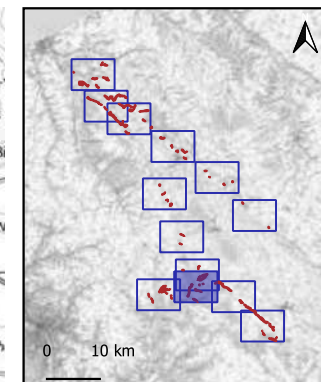
Carte 10 : État de conservation de l'habitat des stations du Damier de la Succisse sur le site Natura 2000 Pays de Bray, Cuestas Nord et Sud (FR2300133)



- Légende :**
- Périmètre du site Natura 2000
 - Bon
- État de conservation de l'habitat :



Carte 11 : État de conservation de l'habitat des stations du Damier de la Succise sur le site Natura 2000 Pays de Bray, Cuestas Nord et Sud (FR2300133)



Légende :

■ Périmètre du site
Natura 2000

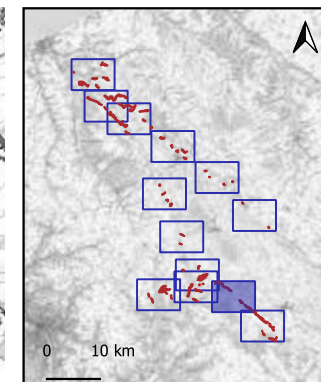
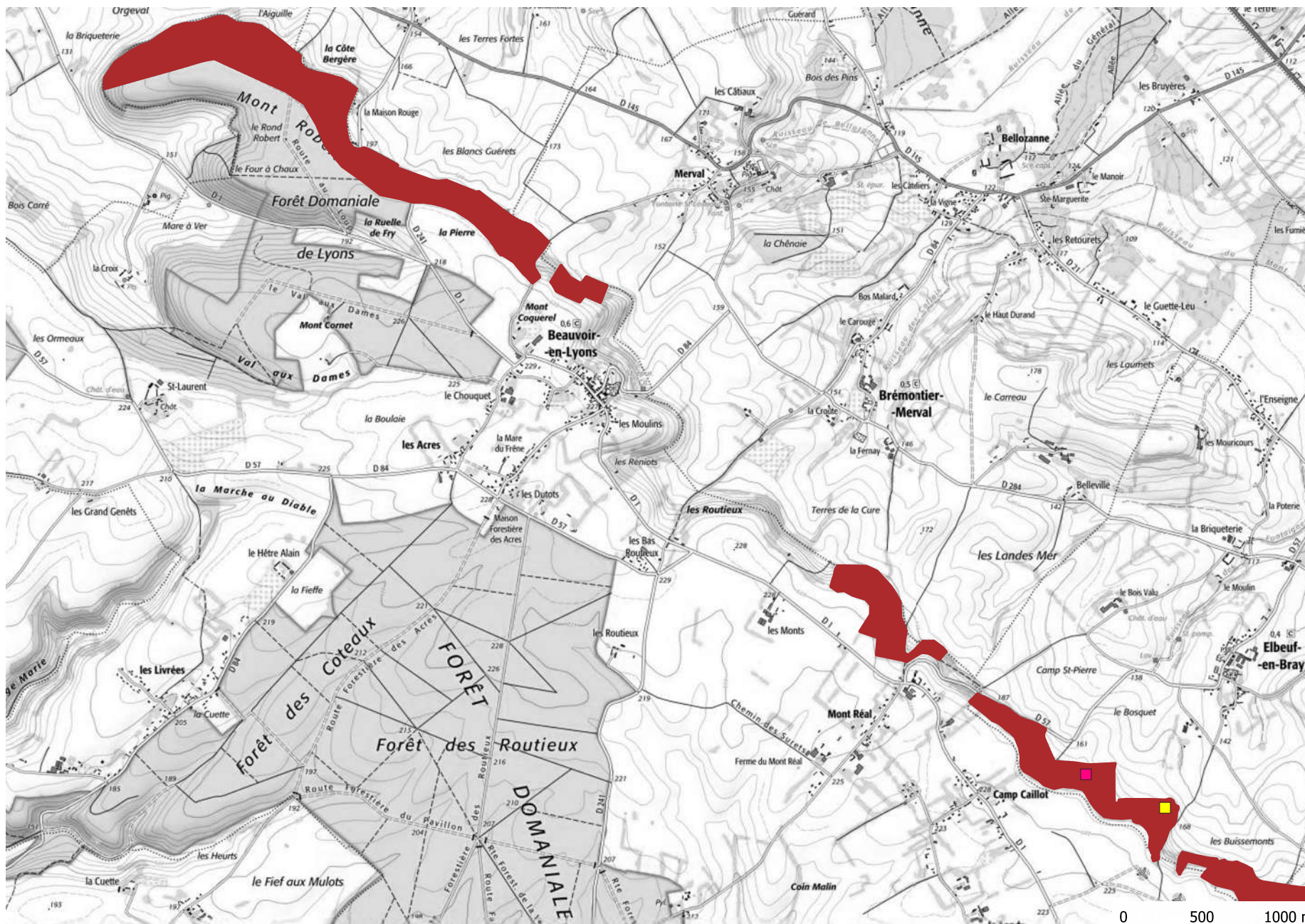
État de conservation
de l'habitat :

■ Moyen

■ Mauvais



Carte 12 : État de conservation de l'habitat des stations du Damier de la Succise sur le site Natura 2000 Pays de Bray, Cuestas Nord et Sud (FR2300133)



Légende :

■ Périmètre du site
Natura 2000

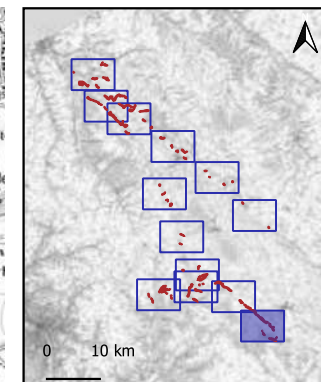
État de conservation
de l'habitat :

■ Moyen

■ Mauvais



Carte 13 : État de conservation de l'habitat des stations du Damier de la Succise sur le site Natura 2000 Pays de Bray, Cuestas Nord et Sud (FR2300133)



Légende :

■ Périmètre du site
Natura 2000

État de conservation
de l'habitat :

- Bon
- Moyen

