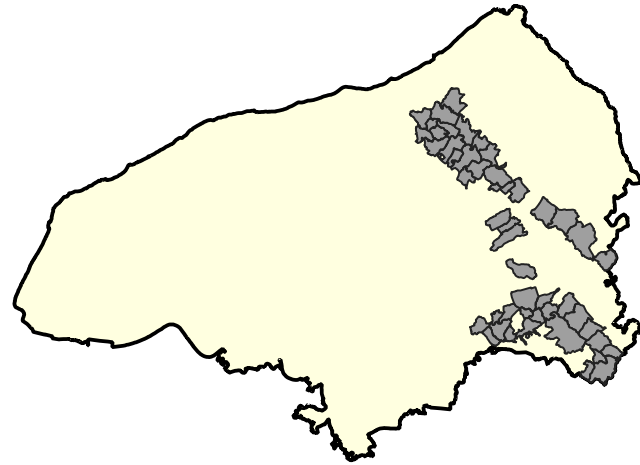
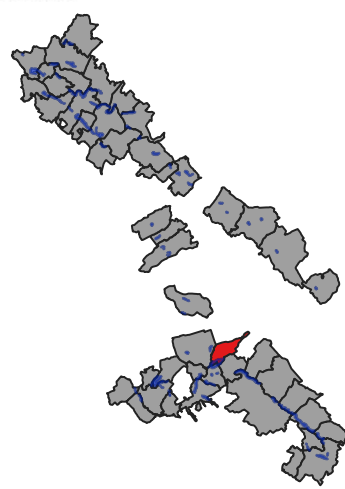


Site Natura 2000 du Pays de Bray - Cuestas Nord et Sud : contrats, évaluations d'incidences et MAE

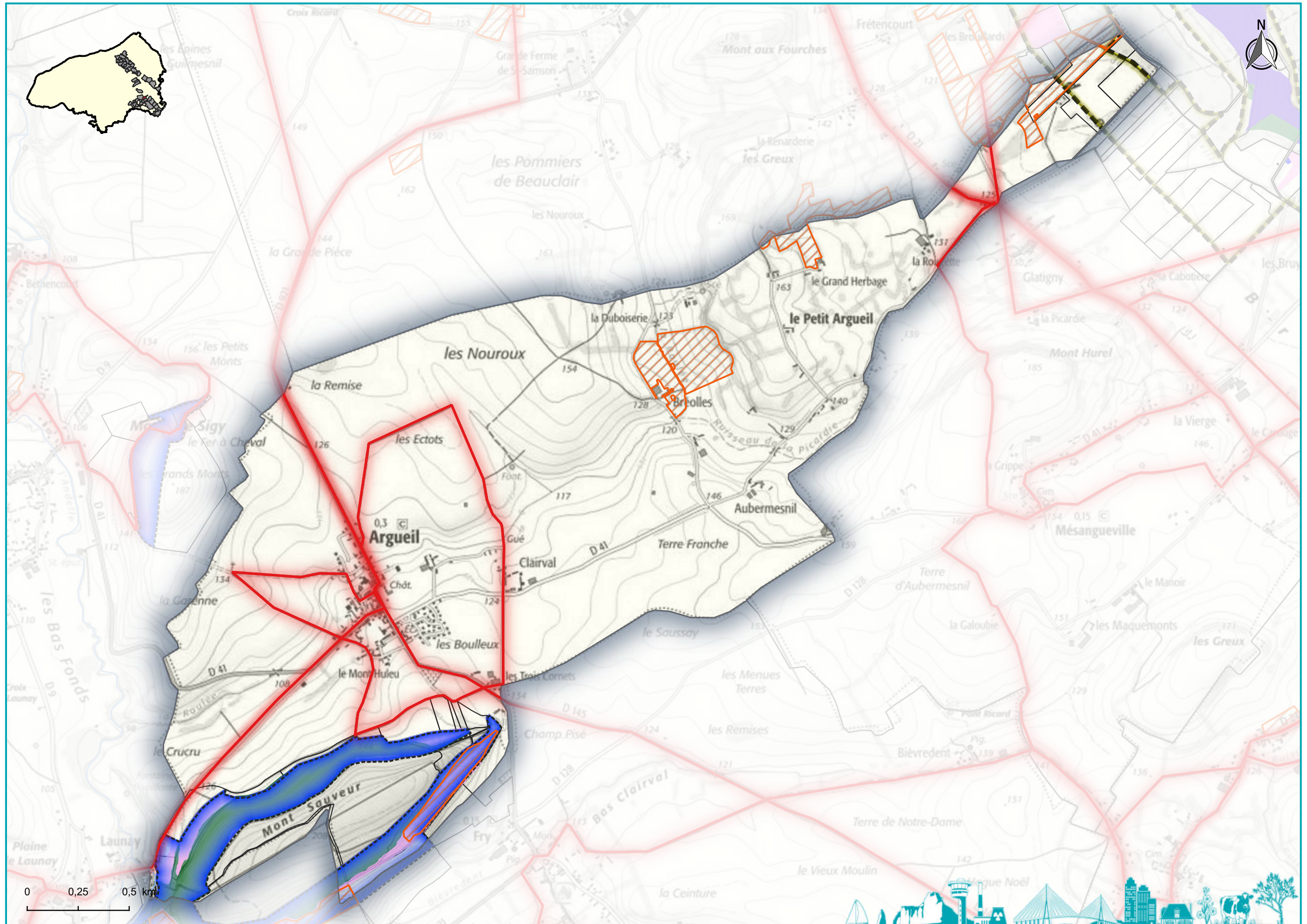


Communes concernées
ARGUEIL
AVESNES-EN-BRAY
BEAUSSAULT
BEAUVOIR-EN-LYONS
BREMONTIER-MERVAL
BURES-EN-BRAY
CROIXDALLE
DAMPIERRE-SAINT-NICOLAS
ELBEUF-EN-BRAY
ELBEUF-SUR-ANDELLE
ENVERMEU
ERNEMONT-LA-VILLETTE
FONTAINE-EN-BRAY
FREULLEVILLE
FRY
GAILLEFONTAINE
GRUMESNIL
HODENG-HODENGER
LA CHAPELLE-SAINT-OUEN
LA HALLOTIERE
LE HERON
LE MESNIL-LIEUBRAY
MASSY
MAUQUENCHY
MESNIERES-EN-BRAY
MESNIL-FOLLEMPRISE
MEULERS

Communes concernées
MONTROTY
MORVILLE-SUR-ANDELLE
NESLE-HODENG
NEUF-MARCHE
NEUFCHATEL-EN-BRAY
NOLLEVAL
NOTRE-DAME-D'ALIERMONT
OSMOY-SAINT-VALERY
REBETS
RICARVILLE-DU-VAL
SAINT-AIGNAN-SUR-RY
SAINT-AUBIN-LE-CAUF
SAINT-GERMAIN-D'ETABLES
SAINT-JACQUES-D'ALIERMONT
SAINT-MARTIN-L'HORTIER
SAINT-NICOLAS-D'ALIERMONT
SAINT-VAAST-D'EQUIQUEVILLE
SAINTE-AGATHE-D'ALIERMONT
SAINTE-GENEVIEVE
SIGY-EN-BRAY



Site Natura 2000 du Pays de Bray - Cuestas Nord et Sud
Commune de ARGUEIL : Contrats, évaluations d'incidences et MAE



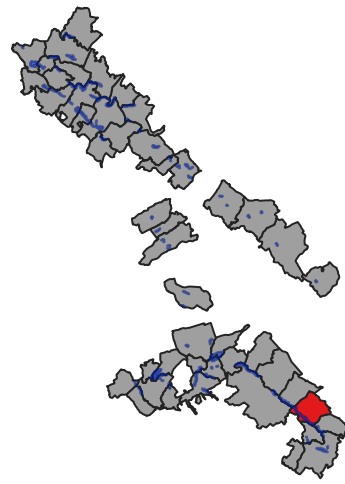
- Parcelles concernées
- Évaluations d'Incidences Natura2000 (EIN) / 2019-2020-2021**
 - IPCE
 - Loi sur l'eau
 - Manifestation sportive
 - PSG
 - Régime propre
 - Urbanisme
- Conventions**
 - Loi sur l'eau
 - Manifestation sportive
 - Régime propre
- Mesures Agro-environnementales (MAE) / 2021 non consolidé**
 - Ponctuel
 - Linéaire
 - Surfacique
- Sites Natura 2000 ZSC**
 - Pays de Bray - Cuestas Nord et Sud
 - Autres
- Habitats Natura 2000**
 - Dunes maritimes et intérieures
 - Forêts
 - Formations herbeuses naturelles et semi-naturelles
 - Fourrés sclérophylles (matorrals)
 - Habitats côtiers et végétations halophytiques
 - Habitats d'eaux douces
 - Habitats non concernés par la Directive
 - Habitats rocheux et grottes
 - Landes et fourrés tempérés
 - Tourbières hautes, tourbières basses et bas-marais



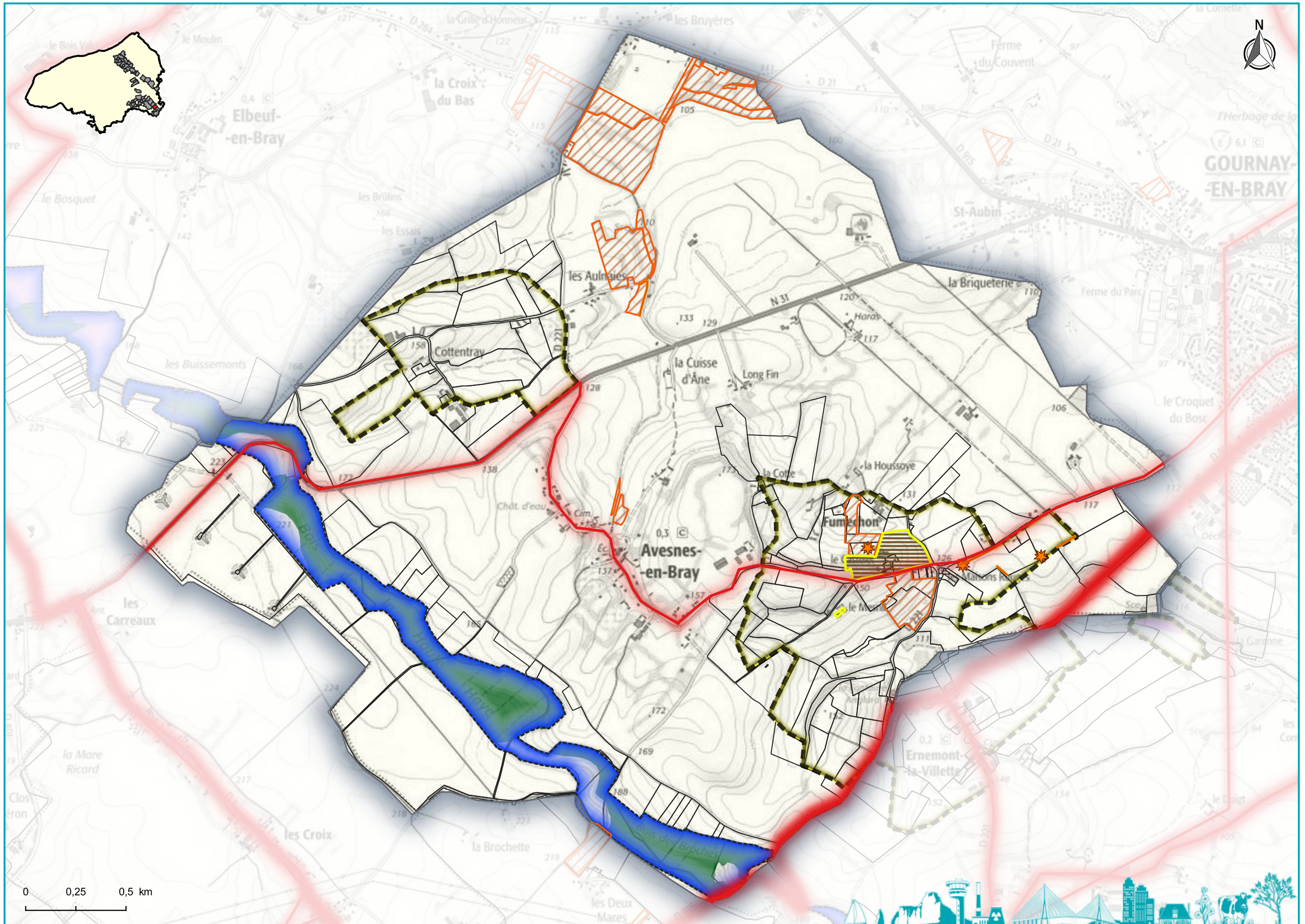


**PRÉFET
DE LA SEINE-
MARITIME**

Liberté
Égalité
Fraternité

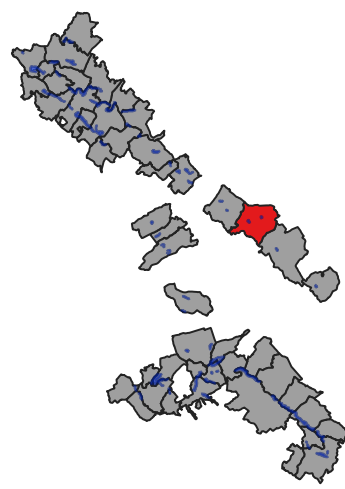


**Site Natura 2000 du Pays de Bray - Cuestas Nord et Sud
Commune de AVESNES-EN-BRAY : Contrats, évaluations d'incidences et MAE**

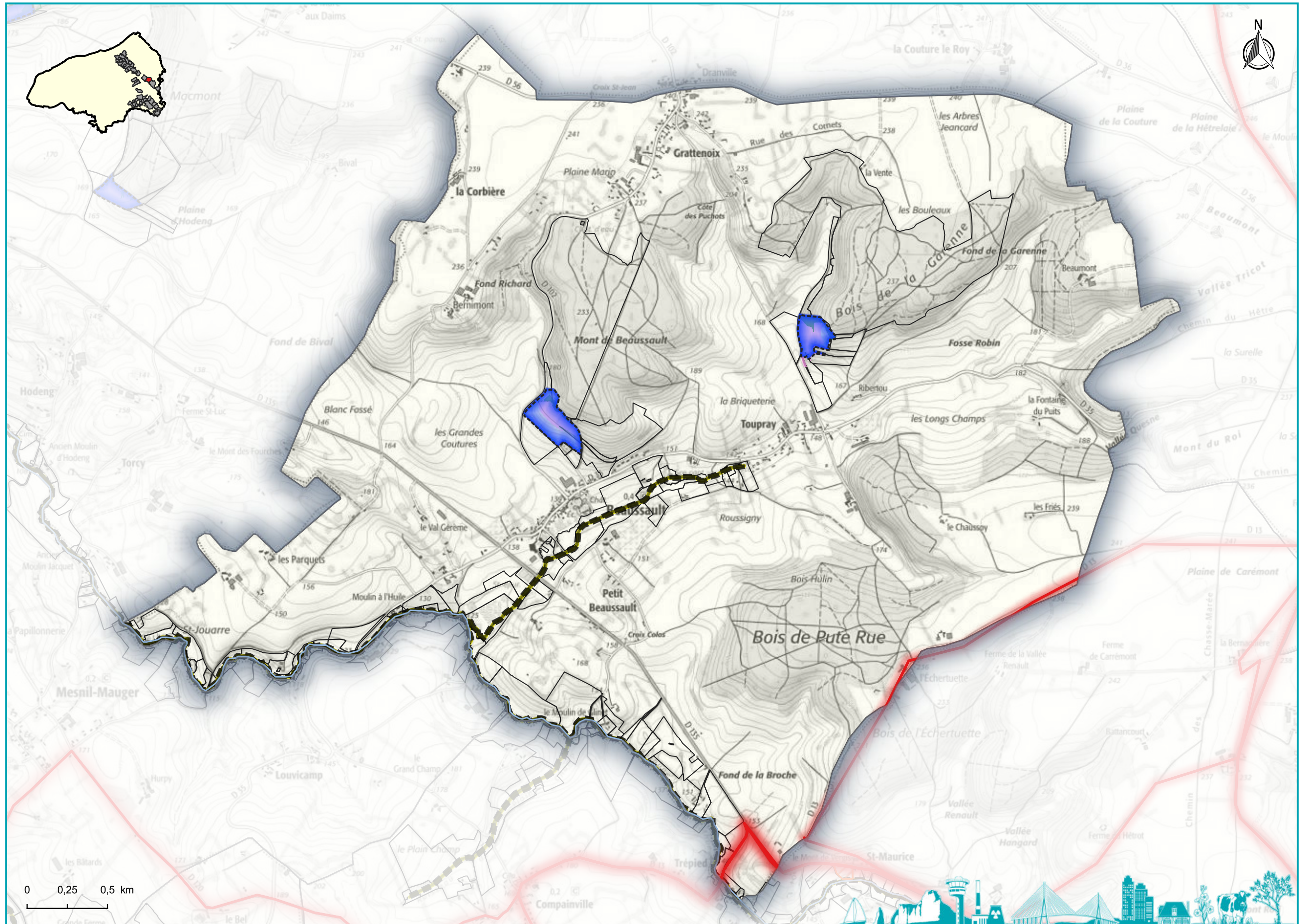


- Parcelles concernées
- Évaluations d'Incidences Natura2000 (EIN) / 2019-2020-2021**
- IPCE
- Loi sur l'eau
- Manifestation sportive
- PSG
- Régime propre
- Urbanisme
- Loi sur l'eau
- Manifestation sportive
- Régime propre
- Conventions**
- Contrats N2000
- Mesures Agro-environnementales (MAE) / 2021 non consolidé**
- Ponctuel
- Linéaire
- Surfactive
- Sites Natura 2000 ZSC**
- Pays de Bray - Cuestas Nord et Sud
- Autres
- Habitats Natura 2000**
- Dunes maritimes et intérieures
- Forêts
- Formations herbeuses naturelles et semi-naturelles
- Fourrés sclérophylles (matorrals)
- Habitats côtiers et végétations halophytiques
- Habitats d'eaux douces
- Habitats non concernés par la Directive
- Habitats rocheux et grottes
- Landes et fourrés tempérés
- Tourbières hautes, tourbières basses et bas-marais

Direction Départementale des Territoires et de la Mer de la Seine-Maritime



Site Natura 2000 du Pays de Bray - Cuestas Nord et Sud
Commune de BEAUSSAULT : Contrats, évaluations d'incidences et MAE

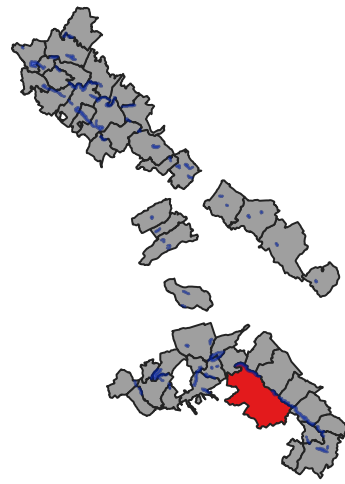


- Parcelles concernées
- Évaluations d'Incidences Natura2000 (EIN) / 2019-2020-2021**
 - IPCE
 - Loi sur l'eau
 - Manifestation sportive
 - PSG
 - Régime propre
 - Urbanisme
- Conventions**
 - Loi sur l'eau
 - Manifestation sportive
 - Régime propre
- Mesures Agro-environnementales (MAE) / 2021 non consolidé**
 - Ponctuel
 - Linéaire
 - Surfacique
- Sites Natura 2000 ZSC**
 - Pays de Bray - Cuestas Nord et Sud
 - Autres
- Habitats Natura 2000**
 - Dunes maritimes et intérieures
 - Forêts
 - Formations herbeuses naturelles et semi-naturelles
 - Fourrés sclérophylles (matorrals)
 - Habitats côtiers et végétations halophytiques
 - Habitats d'eaux douces
 - Habitats non concernés par la Directive
 - Habitats rocheux et grottes
 - Landes et fourrés tempérés
 - Tourbières hautes, tourbières basses et bas-marais

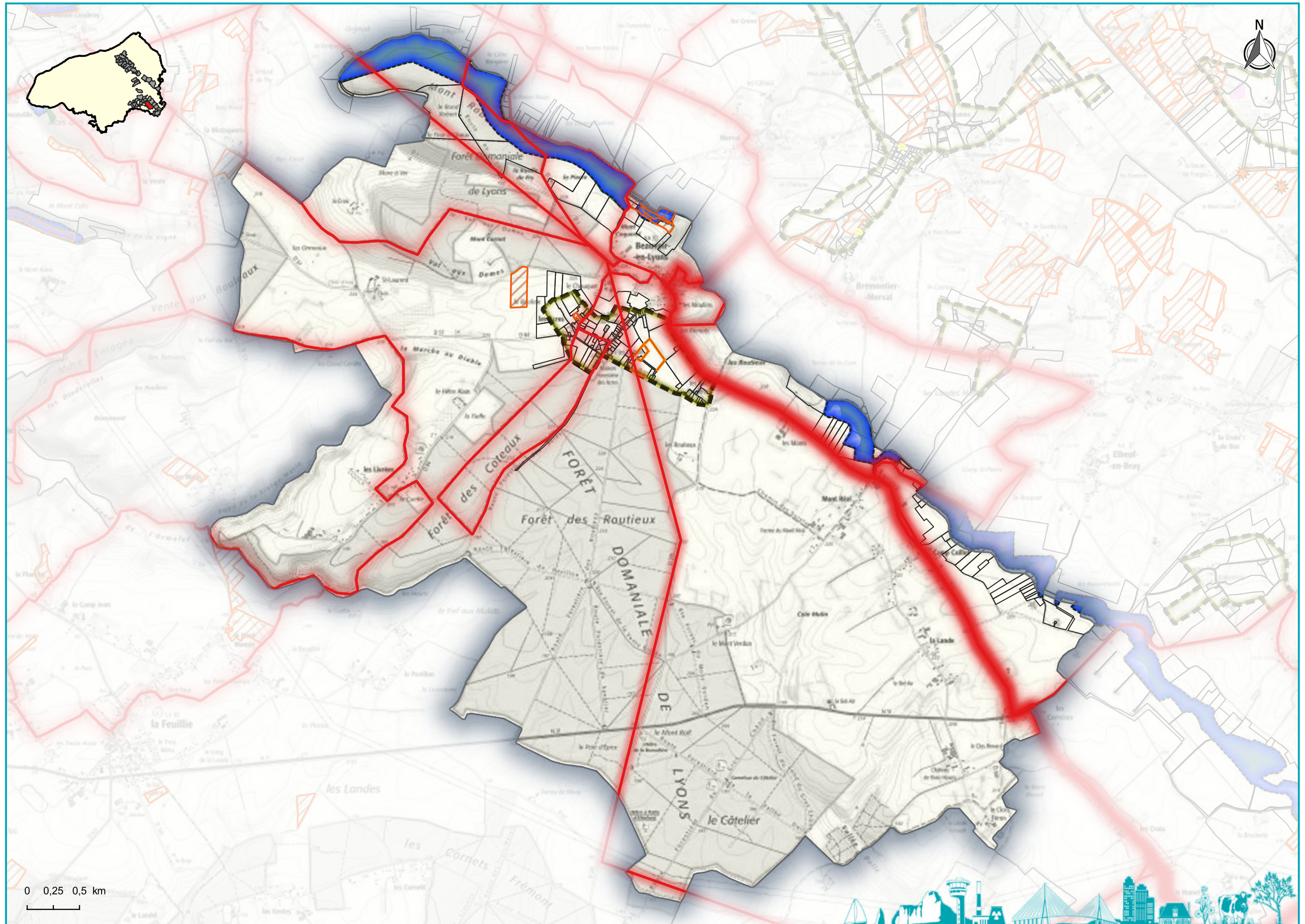


**PRÉFET
DE LA SEINE-
MARITIME**

Liberté
Égalité
Fraternité



Site Natura 2000 du Pays de Bray - Cuestas Nord et Sud
Commune de BEAUVOIR-EN-LYONS : Contrats, évaluations d'incidences et MAE



Parcelles concernées
**Évaluations d'Incidences
Natura2000 (EIN) / 2019-2020-2021**

- IPCE
- Loi sur l'eau
- Manifestation sportive
- PSG
- Régime propre
- Urbanisme

- Loi sur l'eau
- Manifestation sportive
- Régime propre

Conventions
 Contrats N2000
**Mesures Agro-environnementales
(MAE) / 2021 non consolidé**

- Ponctuel
- Linéaire
- Surfacique

Sites Natura 2000 ZSC
 Pays de Bray - Cuestas Nord et Sud
 Autres

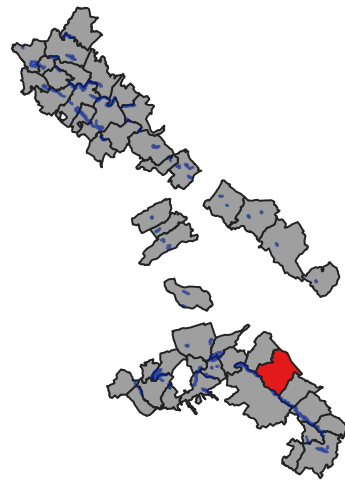
- Habitats Natura 2000**
- Dunes maritimes et intérieures
 - Forêts
 - Formations herbeuses naturelles et semi-naturelles
 - Fourrés sclérophylles (matorrals)
 - Habitats côtiers et végétations halophytiques
 - Habitats d'eaux douces
 - Habitats non concernés par la Directive
 - Habitats rocheux et grottes
 - Landes et fourrés tempérés
 - Tourbières hautes, tourbières basses et bas-marais

Direction Départementale des Territoires et de la Mer de la Seine-Maritime

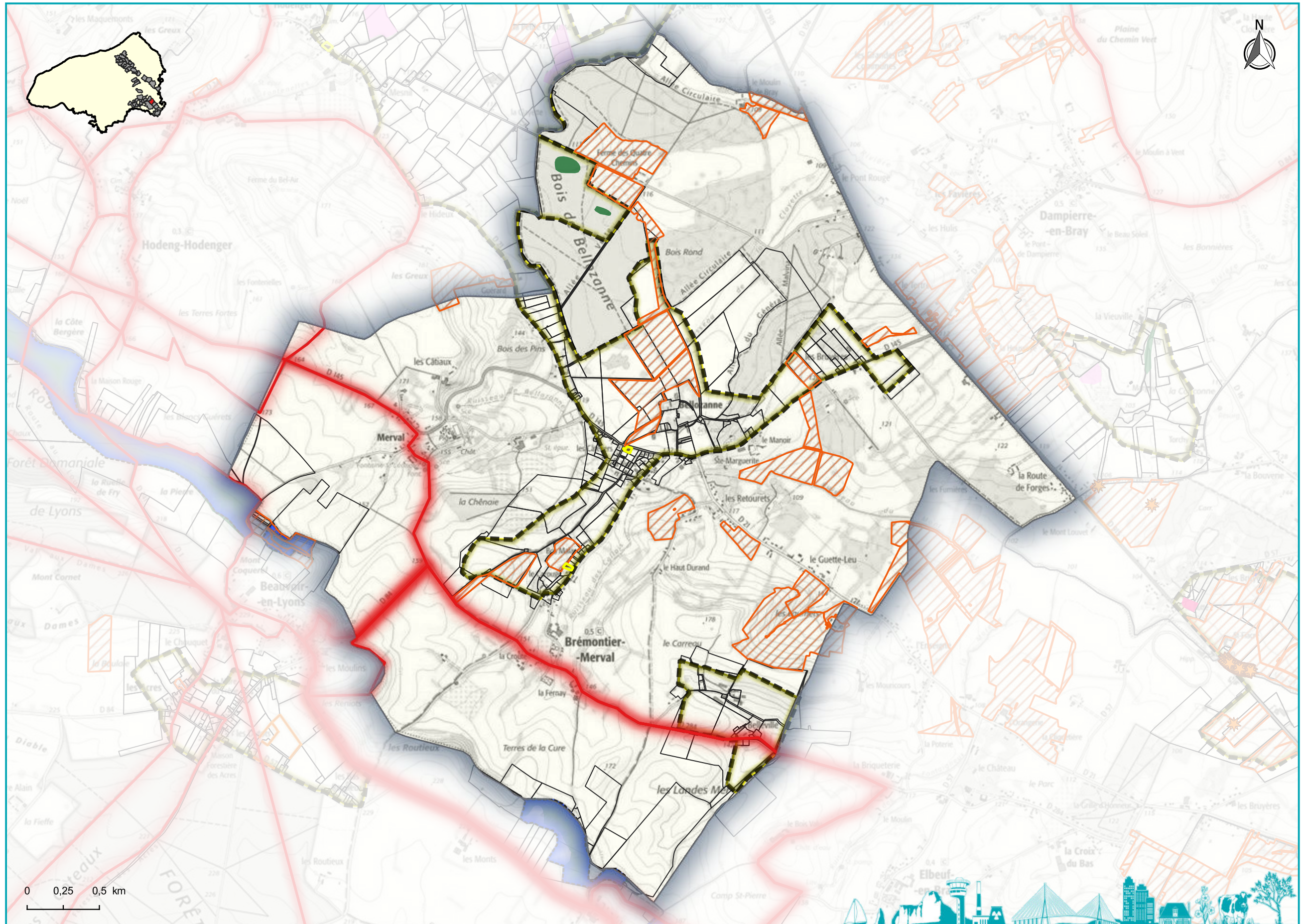


**PRÉFET
DE LA SEINE-
MARITIME**

Liberté
Égalité
Fraternité

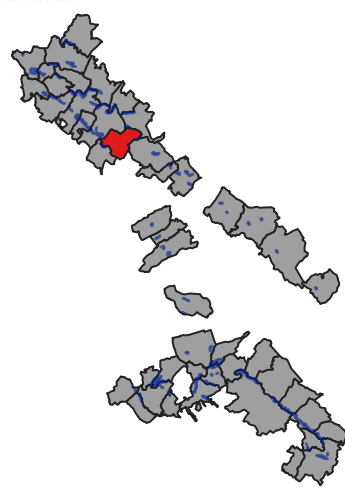


Site Natura 2000 du Pays de Bray - Cuestas Nord et Sud
Commune de BREMONTIER-MERVAL : Contrats, évaluations d'incidences et MAE

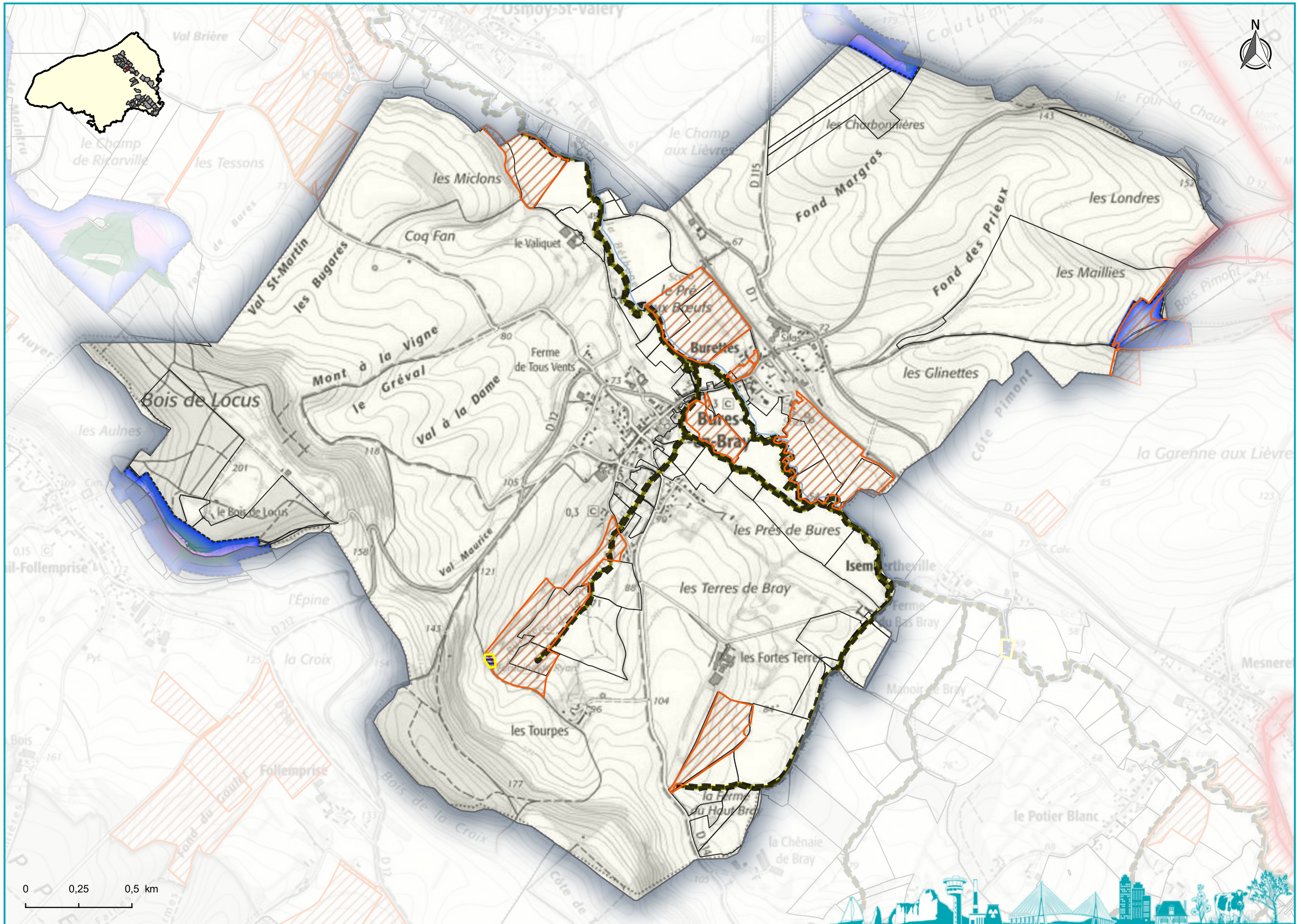


- Parcelles concernées
- Évaluations d'Incidences Natura2000 (EIN) / 2019-2020-2021**
- IPCE
- Loi sur l'eau
- Manifestation sportive
- PSG
- Régime propre
- Urbanisme
- Loi sur l'eau
- Manifestation sportive
- Régime propre
- Conventions**
- Contrats N2000
- Mesures Agro-environnementales (MAE) / 2021 non consolidé**
- Ponctuel
- Linéaire
- Surfactive
- Sites Natura 2000 ZSC**
- Pays de Bray - Cuestas Nord et Sud
- Autres
- Habitats Natura 2000**
- Dunes maritimes et intérieures
- Forêts
- Formations herbeuses naturelles et semi-naturelles
- Fourrés sclérophylles (matorrals)
- Habitats côtiers et végétations halophytiques
- Habitats d'eaux douces
- Habitats non concernés par la Directive
- Habitats rocheux et grottes
- Landes et fourrés tempérés
- Tourbières hautes, tourbières basses et bas-marais

Direction Départementale des Territoires et de la Mer de la Seine-Maritime



Site Natura 2000 du Pays de Bray - Cuestas Nord et Sud
Commune de BURES-EN-BRAY : Contrats, évaluations d'incidences et MAE



- Parcelles concernées
- Évaluations d'Incidences Natura2000 (EIN) / 2019-2020-2021**
- IPCE
- Loi sur l'eau
- Manifestation sportive
- PSG
- Régime propre
- Urbanisme
- Loi sur l'eau
- Manifestation sportive
- Régime propre
- Conventions**
- Contrats N2000
- Mesures Agro-environnementales (MAE) / 2021 non consolidé**
- Ponctuel
- Linéaire
- Surfacique
- Sites Natura 2000 ZSC**
- Pays de Bray - Cuestas Nord et Sud
- Autres
- Habitats Natura 2000**
- Dunes maritimes et intérieures
- Forêts
- Formations herbeuses naturelles et semi-naturelles
- Fourrés sclérophylles (matorrals)
- Habitats côtiers et végétations halophytiques
- Habitats d'eaux douces
- Habitats non concernés par la Directive
- Habitats rocheux et grottes
- Landes et fourrés tempérés
- Tourbières hautes, tourbières basses et bas-marais

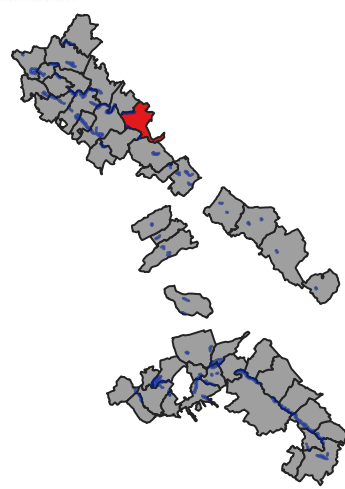
0 0,25 0,5 km



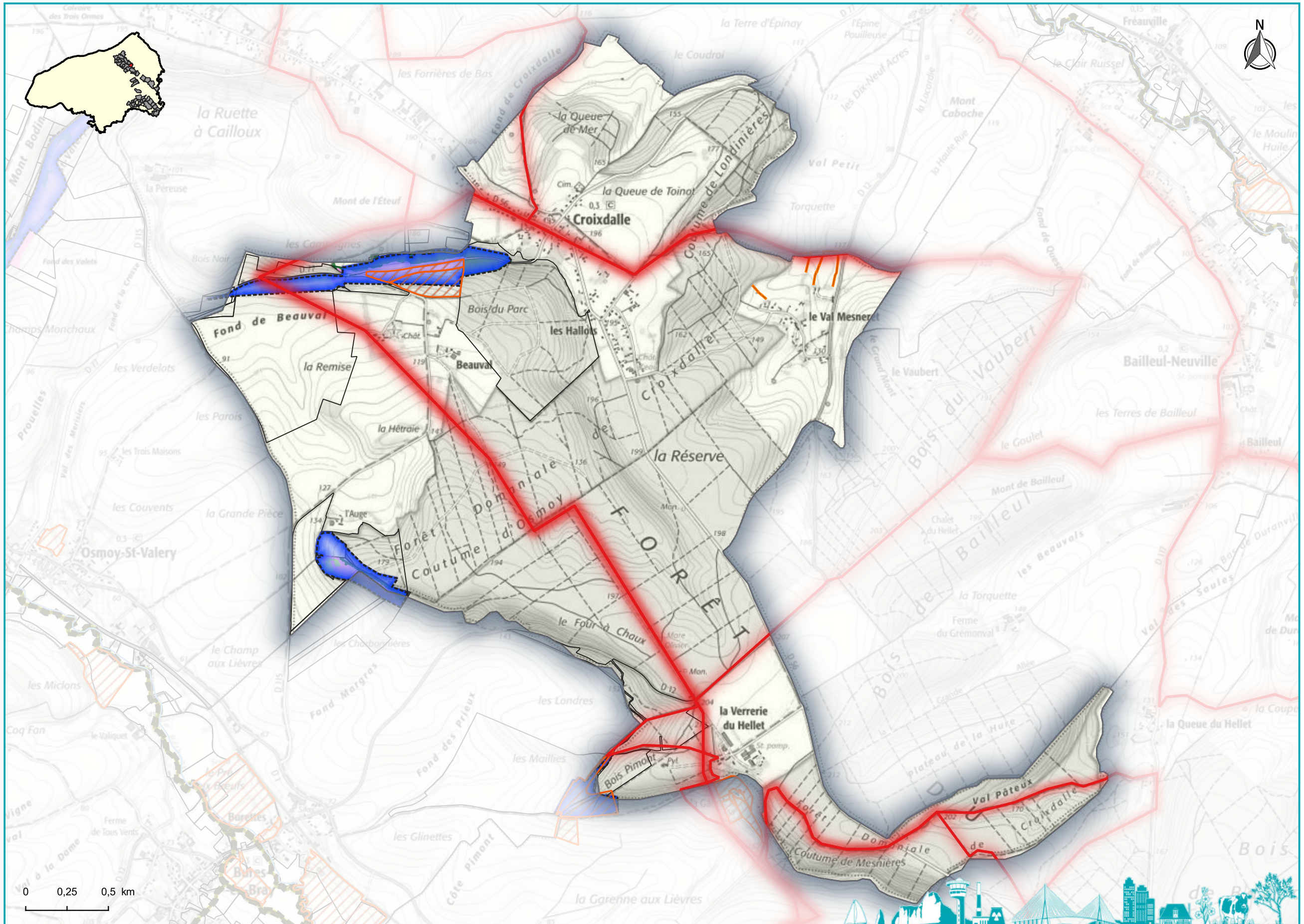


**PRÉFET
DE LA SEINE-
MARITIME**

Liberté
Égalité
Fraternité



**Site Natura 2000 du Pays de Bray - Cuestas Nord et Sud
Commune de CROIXDALLE : Contrats, évaluations d'incidences et MAE**



Parcelles concernées
Évaluations d'Incidences
Natura2000 (EIN) / 2019-2020-2021

- IPCE
- Loi sur l'eau
- Manifestation sportive
- PSG
- Régime propre
- Urbanisme

- Loi sur l'eau
- Manifestation sportive
- Régime propre

Conventions
Mesures Agro-environnementales
(MAE) / 2021 non consolidé

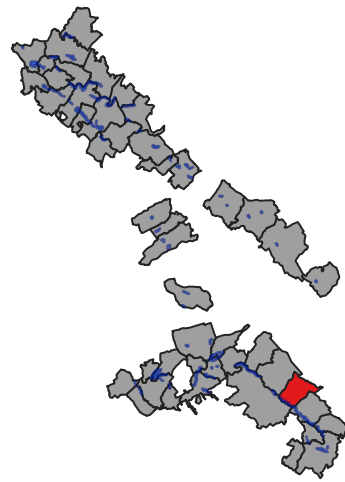
- Contrats N2000
- Ponctuel
- Linéaire
- Surfaccique

Sites Natura 2000 ZSC

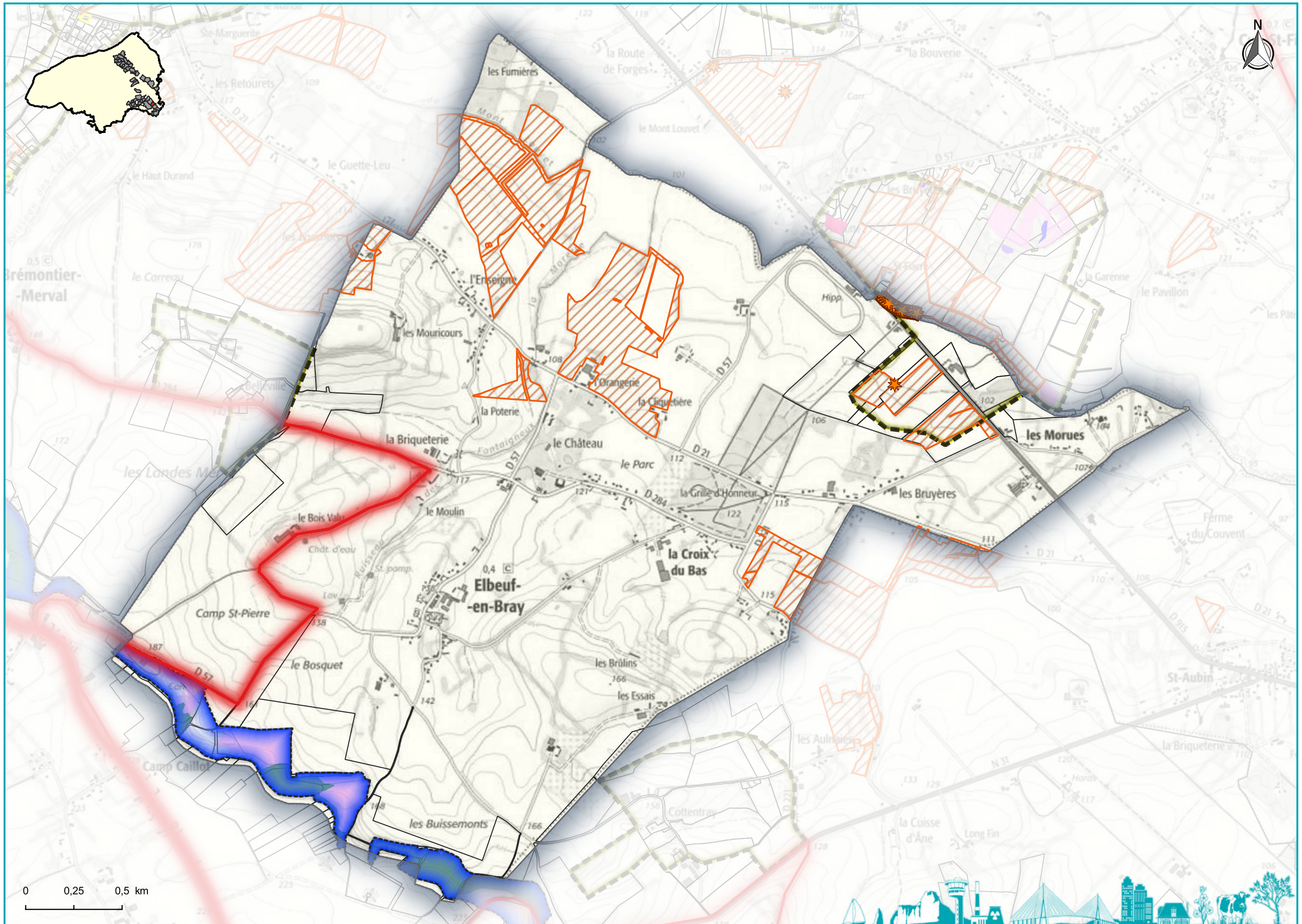
- Pays de Bray - Cuestas Nord et Sud
- Autres

- Habitats Natura 2000
- Dunes maritimes et intérieures
 - Forêts
 - Formations herbeuses naturelles et semi-naturelles
 - Fourrés sclérophylles (matorrals)
 - Habitats côtiers et végétations halophytiques
 - Habitats d'eaux douces
 - Habitats non concernés par la Directive
 - Habitats rocheux et grottes
 - Landes et fourrés tempérés
 - Tourbières hautes, tourbières basses et bas-marais

Direction Départementale des Territoires et de la Mer de la Seine-Maritime



Site Natura 2000 du Pays de Bray - Cuestas Nord et Sud
Commune de ELBEUF-EN-BRAY : Contrats, évaluations d'incidences et MAE



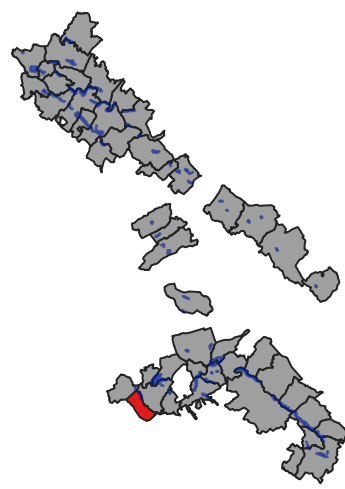
- Parcelles concernées
- Évaluations d'Incidences Natura2000 (EIN) / 2019-2020-2021**
- IPCE
- Loi sur l'eau
- Manifestation sportive
- PSG
- Régime propre
- Urbanisme
- Loi sur l'eau
- Manifestation sportive
- Régime propre
- Conventions**
- Contrats N2000
- Mesures Agro-environnementales (MAE) / 2021 non consolidé**
- Ponctuel
- Linéaire
- Surfacique
- Sites Natura 2000 ZSC**
- Pays de Bray - Cuestas Nord et Sud
- Autres
- Habitats Natura 2000**
- Dunes maritimes et intérieures
- Forêts
- Formations herbeuses naturelles et semi-naturelles
- Fourrés sclérophylles (matorrals)
- Habitats côtiers et végétations halophytiques
- Habitats d'eaux douces
- Habitats non concernés par la Directive
- Habitats rocheux et grottes
- Landes et fourrés tempérés
- Tourbières hautes, tourbières basses et bas-marais



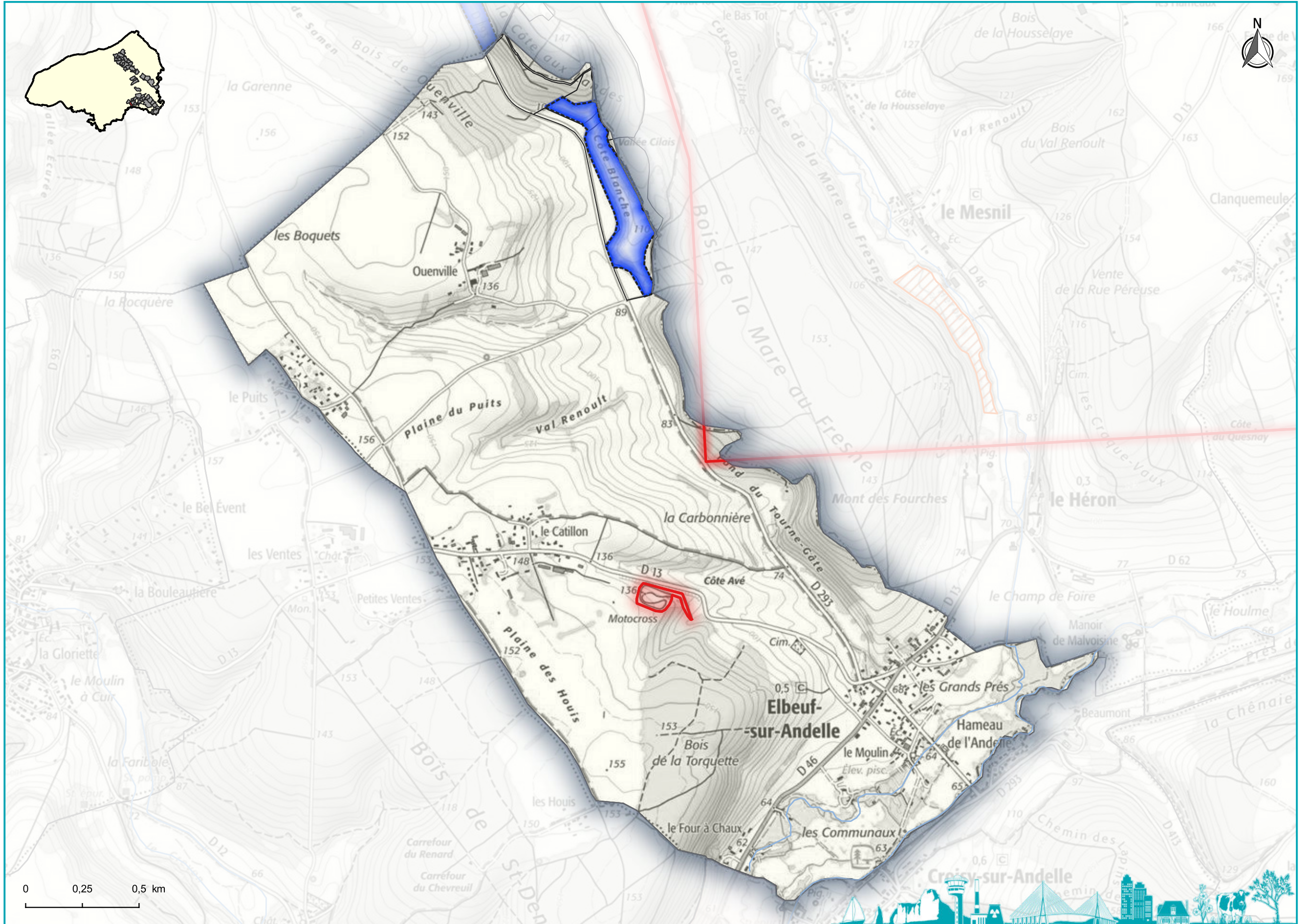


**PRÉFET
DE LA SEINE-
MARITIME**

Liberté
Égalité
Fraternité



Site Natura 2000 du Pays de Bray - Cuestas Nord et Sud
Commune de ELBEUF-SUR-ANDELLE : Contrats, évaluations d'incidences et MAE



Parcelles concernées
**Évaluations d'Incidences
Natura2000 (EIN) / 2019-2020-2021**

- IPCE
- Loi sur l'eau
- Manifestation sportive
- PSG
- Régime propre
- Urbanisme

- Loi sur l'eau
- Manifestation sportive
- Régime propre

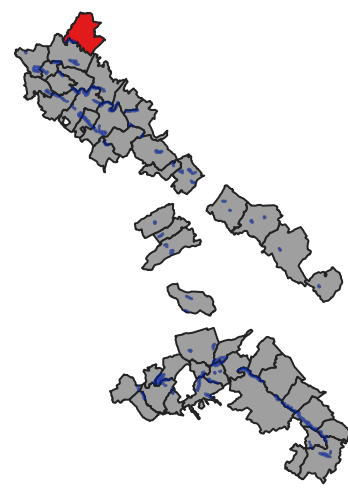
Conventions
 Contrats N2000
**Mesures Agro-environnementales
(MAE) / 2021 non consolidé**

- Ponctuel
- Linéaire
- Surfactive

Sites Natura 2000 ZSC
 Pays de Bray - Cuestas Nord et Sud
 Autres

- Habitats Natura 2000**
- Dunes maritimes et intérieures
 - Forêts
 - Formations herbeuses naturelles et semi-naturelles
 - Fourrés sclérophylles (matorrals)
 - Habitats côtiers et végétations halophytiques
 - Habitats d'eaux douces
 - Habitats non concernés par la Directive
 - Habitats rocheux et grottes
 - Landes et fourrés tempérés
 - Tourbières hautes, tourbières basses et bas-marais

Direction Départementale des Territoires et de la Mer de la Seine-Maritime



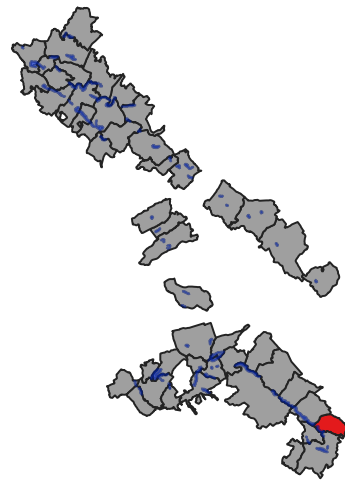
Site Natura 2000 du Pays de Bray - Cuestas Nord et Sud
Commune de ENVERMEU : Contrats, évaluations d'incidences et MAE



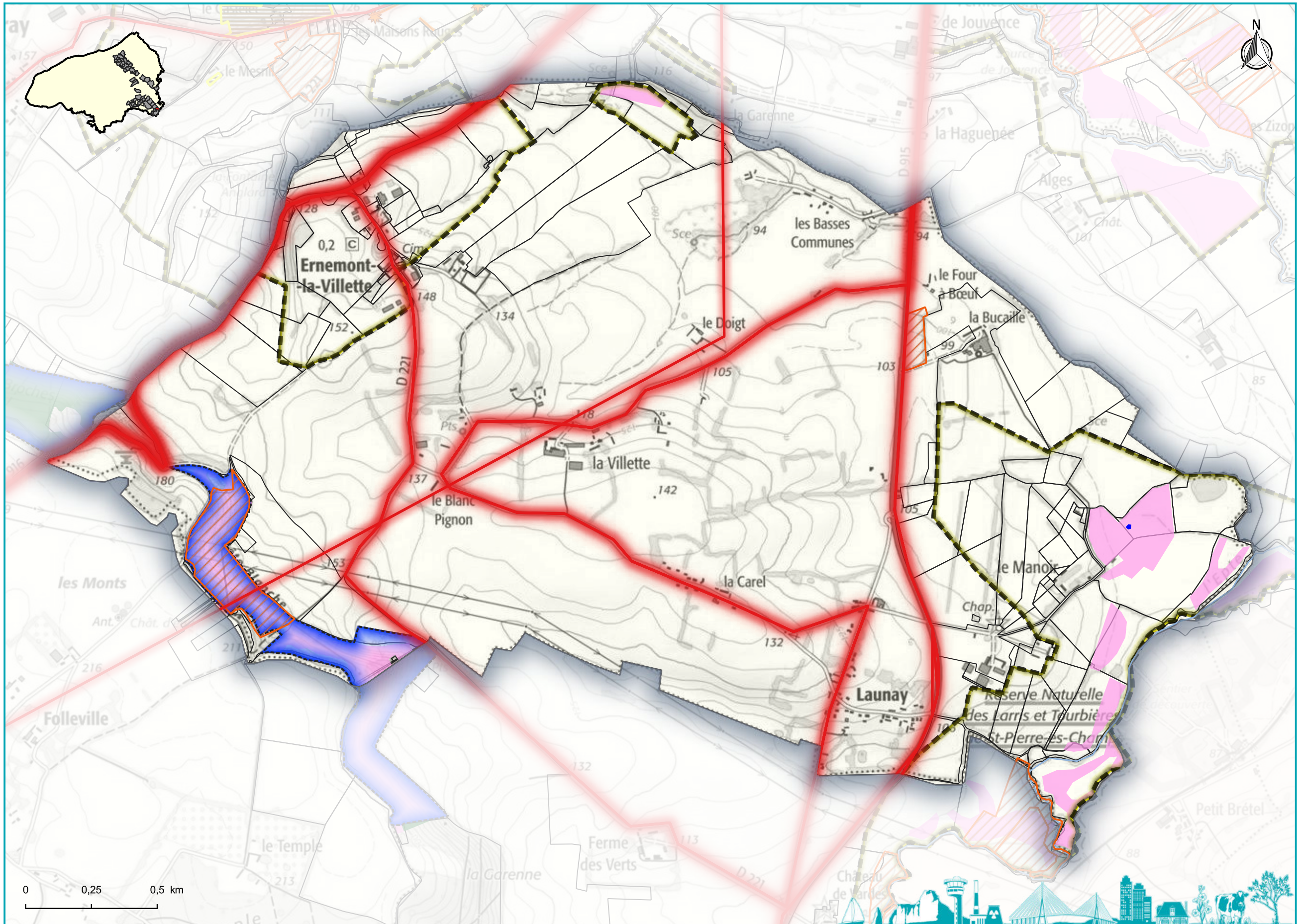
- Parcelles concernées
- Évaluations d'Incidences Natura2000 (EIN) / 2019-2020-2021**
- IPCE
- Loi sur l'eau
- Manifestation sportive
- PSG
- Régime propre
- Urbanisme
- Loi sur l'eau
- Manifestation sportive
- Régime propre
- Conventions**
- Contrats N2000
- Mesures Agro-environnementales (MAE) / 2021 non consolidé**
- Ponctuel
- Linéaire
- Surfacique
- Sites Natura 2000 ZSC**
- Pays de Bray - Cuestas Nord et Sud
- Autres
- Habitats Natura 2000**
- Dunes maritimes et intérieures
- Forêts
- Formations herbeuses naturelles et semi-naturelles
- Fourrés sclérophylles (matorrals)
- Habitats côtiers et végétations halophytiques
- Habitats d'eaux douces
- Habitats non concernés par la Directive
- Habitats rocheux et grottes
- Landes et fourrés tempérés
- Tourbières hautes, tourbières basses et bas-marais

0 0,25 0,5 km





Site Natura 2000 du Pays de Bray - Cuestas Nord et Sud
Commune de ERNEMONT-LA-VILLETTE : Contrats, évaluations d'incidences et MAE



Parcelles concernées
**Évaluations d'Incidences
Natura2000 (EIN) / 2019-2020-2021**

- IPCE
- Loi sur l'eau
- Manifestation sportive
- PSG
- Régime propre
- Urbanisme

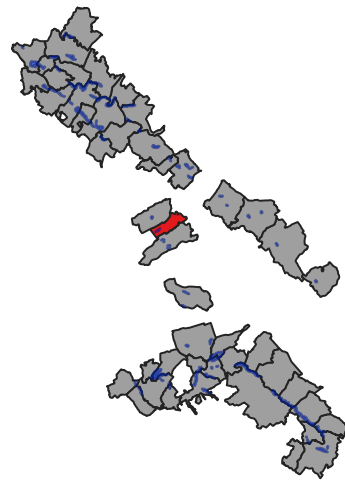
- Loi sur l'eau
- Manifestation sportive
- Régime propre

Conventions
 Contrats N2000
**Mesures Agro-environnementales
(MAE) / 2021 non consolidé**

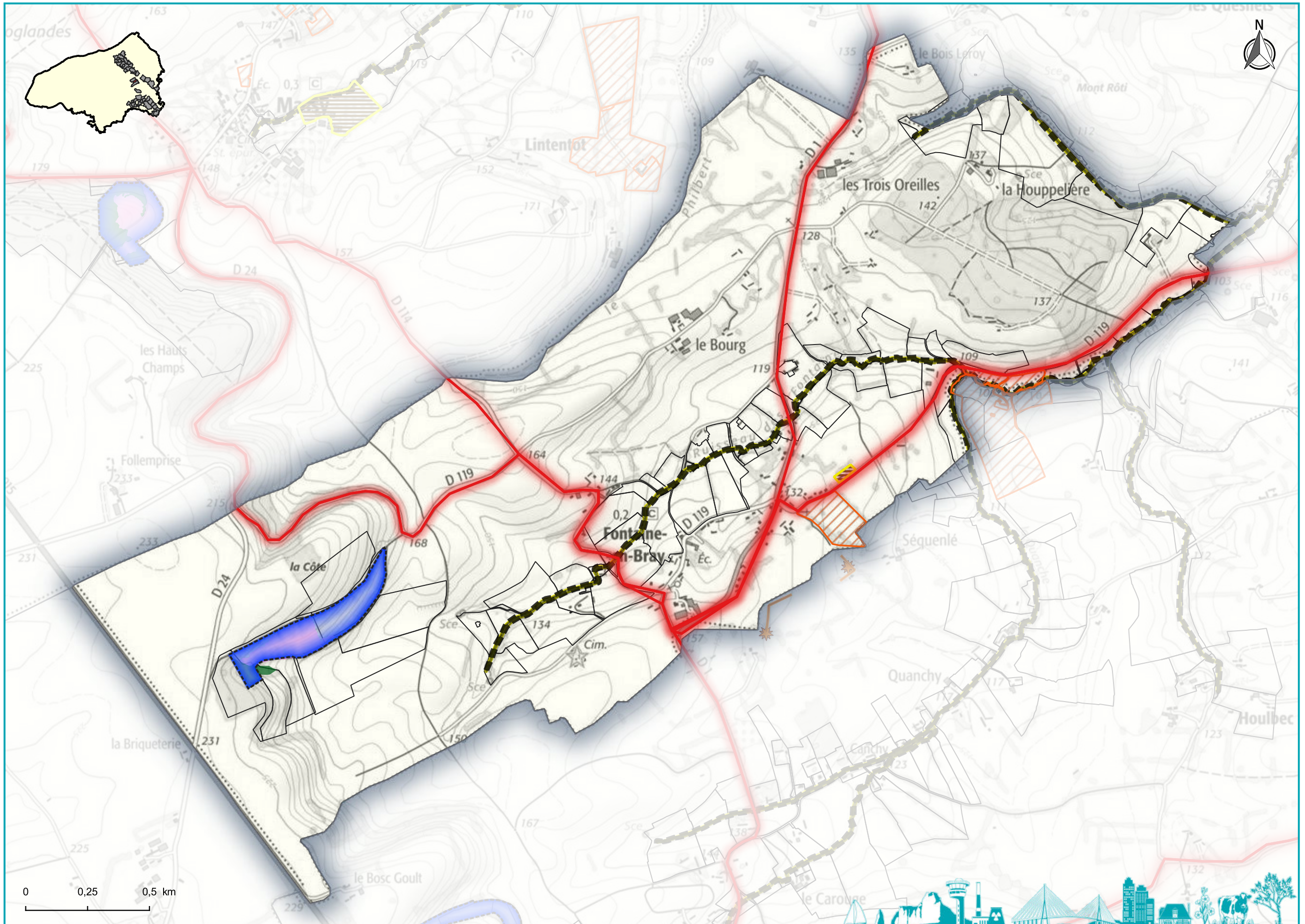
- Ponctuel
- Linéaire
- Surfactive

Sites Natura 2000 ZSC
 Pays de Bray - Cuestas Nord et Sud
 Autres

- Habitats Natura 2000**
- Dunes maritimes et intérieures
 - Forêts
 - Formations herbeuses naturelles et semi-naturelles
 - Fourrés sclérophylles (matorrals)
 - Habitats côtiers et végétations halophytiques
 - Habitats d'eaux douces
 - Habitats non concernés par la Directive
 - Habitats rocheux et grottes
 - Landes et fourrés tempérés
 - Tourbières hautes, tourbières basses et bas-marais

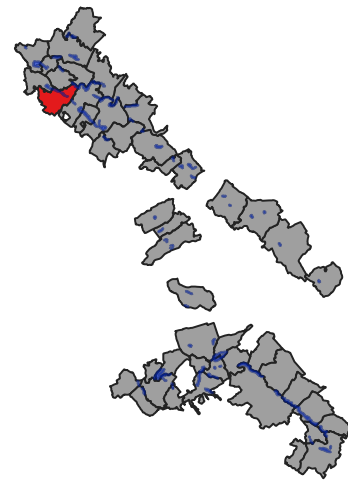


Site Natura 2000 du Pays de Bray - Cuestas Nord et Sud
Commune de FONTAINE-EN-BRAY : Contrats, évaluations d'incidences et MAE

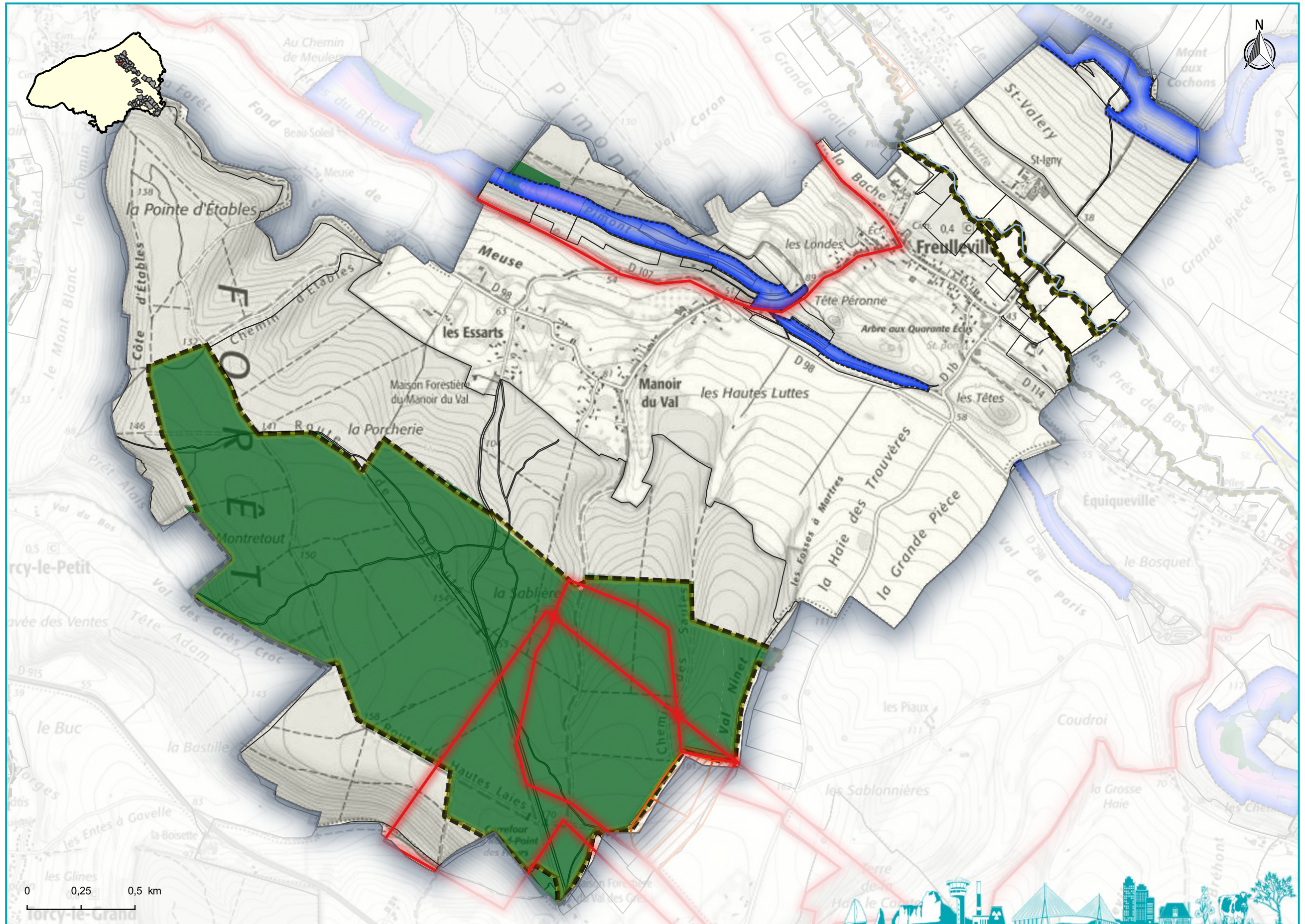


- Parcelles concernées
- Évaluations d'Incidences Natura2000 (EIN) / 2019-2020-2021**
- IPCE
- Loi sur l'eau
- Manifestation sportive
- PSG
- Régime propre
- Urbanisme
- Loi sur l'eau
- Manifestation sportive
- Régime propre
- Conventions**
- Contrats N2000
- Mesures Agro-environnementales (MAE) / 2021 non consolidé**
- Ponctuel
- Linéaire
- Surfacique
- Sites Natura 2000 ZSC**
- Pays de Bray - Cuestas Nord et Sud
- Autres
- Habitats Natura 2000**
- Dunes maritimes et intérieures
- Forêts
- Formations herbeuses naturelles et semi-naturelles
- Fourrés sclérophylles (matorrals)
- Habitats côtiers et végétations halophytiques
- Habitats d'eaux douces
- Habitats non concernés par la Directive
- Habitats rocheux et grottes
- Landes et fourrés tempérés
- Tourbières hautes, tourbières basses et bas-marais





Site Natura 2000 du Pays de Bray - Cuestas Nord et Sud
Commune de FREULLEVILLE : Contrats, évaluations d'incidences et MAE

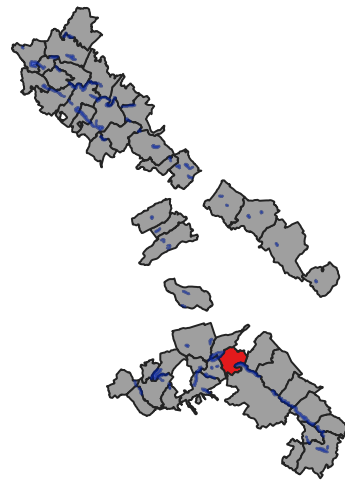


- Parcelles concernées
- Évaluations d'Incidences Natura2000 (EIN) / 2019-2020-2021**
- IPCE
- Loi sur l'eau
- Manifestation sportive
- PSG
- Régime propre
- Urbanisme
- Loi sur l'eau
- Manifestation sportive
- Régime propre
- Conventions**
- Contrats N2000
- Mesures Agro-environnementales (MAE) / 2021 non consolidé**
- Ponctuel
- Linéaire
- Surfactive
- Sites Natura 2000 ZSC**
- Pays de Bray - Cuestas Nord et Sud
- Autres
- Habitats Natura 2000**
- Dunes maritimes et intérieures
- Forêts
- Formations herbeuses naturelles et semi-naturelles
- Fourrés sclérophylles (matorrals)
- Habitats côtiers et végétations halophytiques
- Habitats d'eaux douces
- Habitats non concernés par la Directive
- Habitats rocheux et grottes
- Landes et fourrés tempérés
- Tourbières hautes, tourbières basses et bas-marais

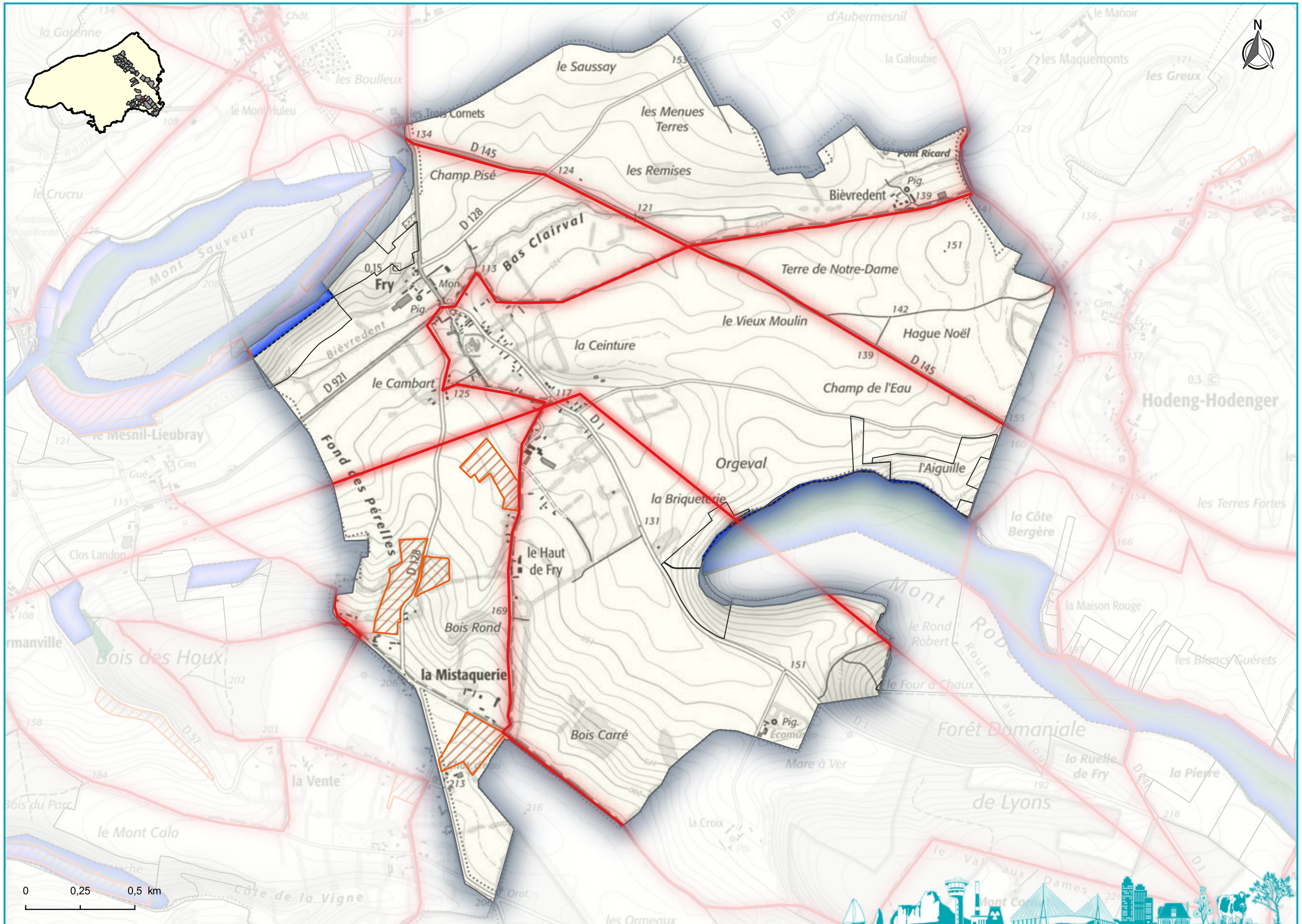


**PRÉFET
DE LA SEINE-
MARITIME**

Liberté
Égalité
Fraternité



Site Natura 2000 du Pays de Bray - Cuestas Nord et Sud
Commune de FRY : Contrats, évaluations d'incidences et MAE



Parcelles concernées
**Évaluations d'Incidences
Natura2000 (EIN) / 2019-2020-2021**

- IPCE
- Loi sur l'eau
- Manifestation sportive
- PSG
- Régime propre
- Urbanisme

- Loi sur l'eau
- Manifestation sportive
- Régime propre

Conventions
 Contrats N2000
**Mesures Agro-environnementales
(MAE) / 2021 non consolidé**

- Ponctuel
- Linéaire
- Surfactive

Sites Natura 2000 ZSC
 Pays de Bray - Cuestas Nord et Sud
 Autres

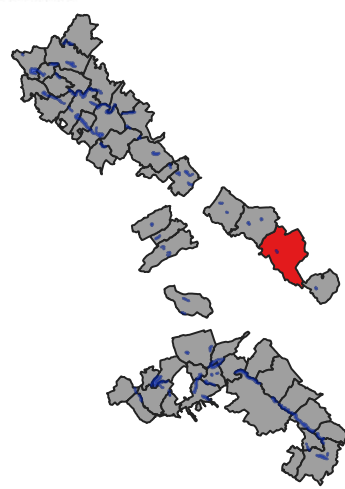
- Habitats Natura 2000**
- Dunes maritimes et intérieures
 - Forêts
 - Formations herbeuses naturelles et semi-naturelles
 - Fourrés sclérophylles (matorrals)
 - Habitats côtiers et végétations halophytiques
 - Habitats d'eaux douces
 - Habitats non concernés par la Directive
 - Habitats rocheux et grottes
 - Landes et fourrés tempérés
 - Tourbières hautes, tourbières basses et bas-marais

Direction Départementale des Territoires et de la Mer de la Seine-Maritime

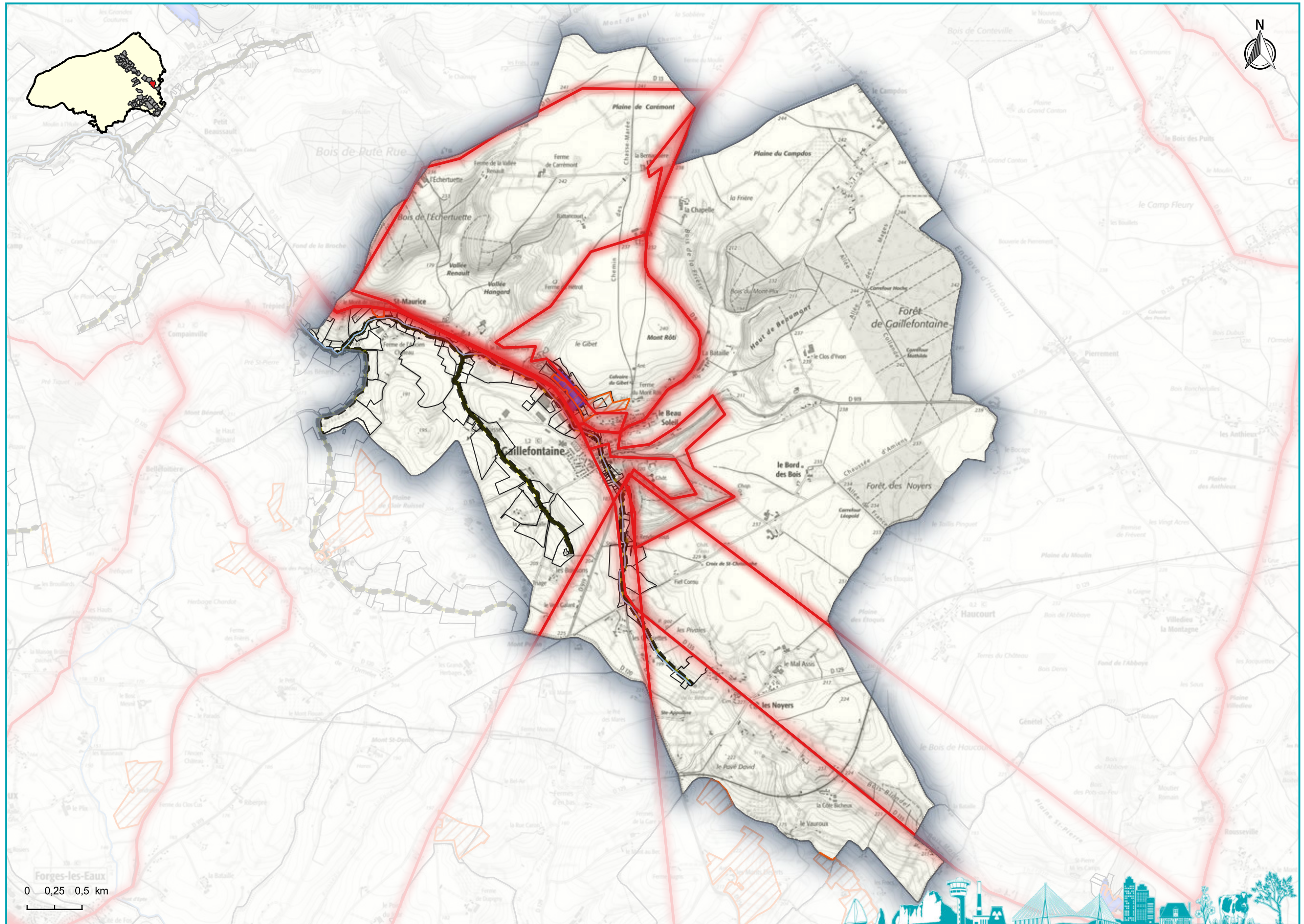


**PRÉFET
DE LA SEINE-
MARITIME**

Liberté
Égalité
Fraternité



**Site Natura 2000 du Pays de Bray - Cuestas Nord et Sud
Commune de GAILLEFONTAINE : Contrats, évaluations d'incidences et MAE**



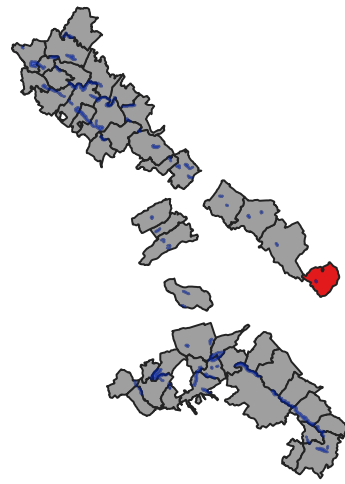
- Parcelles concernées
- Évaluations d'Incidences Natura2000 (EIN) / 2019-2020-2021**
- IPCE
- Loi sur l'eau
- Manifestation sportive
- PSG
- Régime propre
- Urbanisme
- Loi sur l'eau
- Manifestation sportive
- Régime propre
- Conventions**
- Contrats N2000
- Mesures Agro-environnementales (MAE) / 2021 non consolidé**
- Ponctuel
- Linéaire
- Surfacique
- Sites Natura 2000 ZSC**
- Pays de Bray - Cuestas Nord et Sud
- Autres
- Habitats Natura 2000**
- Dunes maritimes et intérieures
- Forêts
- Formations herbeuses naturelles et semi-naturelles
- Fourrés sclérophylles (matorrals)
- Habitats côtiers et végétations halophytiques
- Habitats d'eaux douces
- Habitats non concernés par la Directive
- Habitats rocheux et grottes
- Landes et fourrés tempérés
- Tourbières hautes, tourbières basses et bas-marais

Direction Départementale des Territoires et de la Mer de la Seine-Maritime

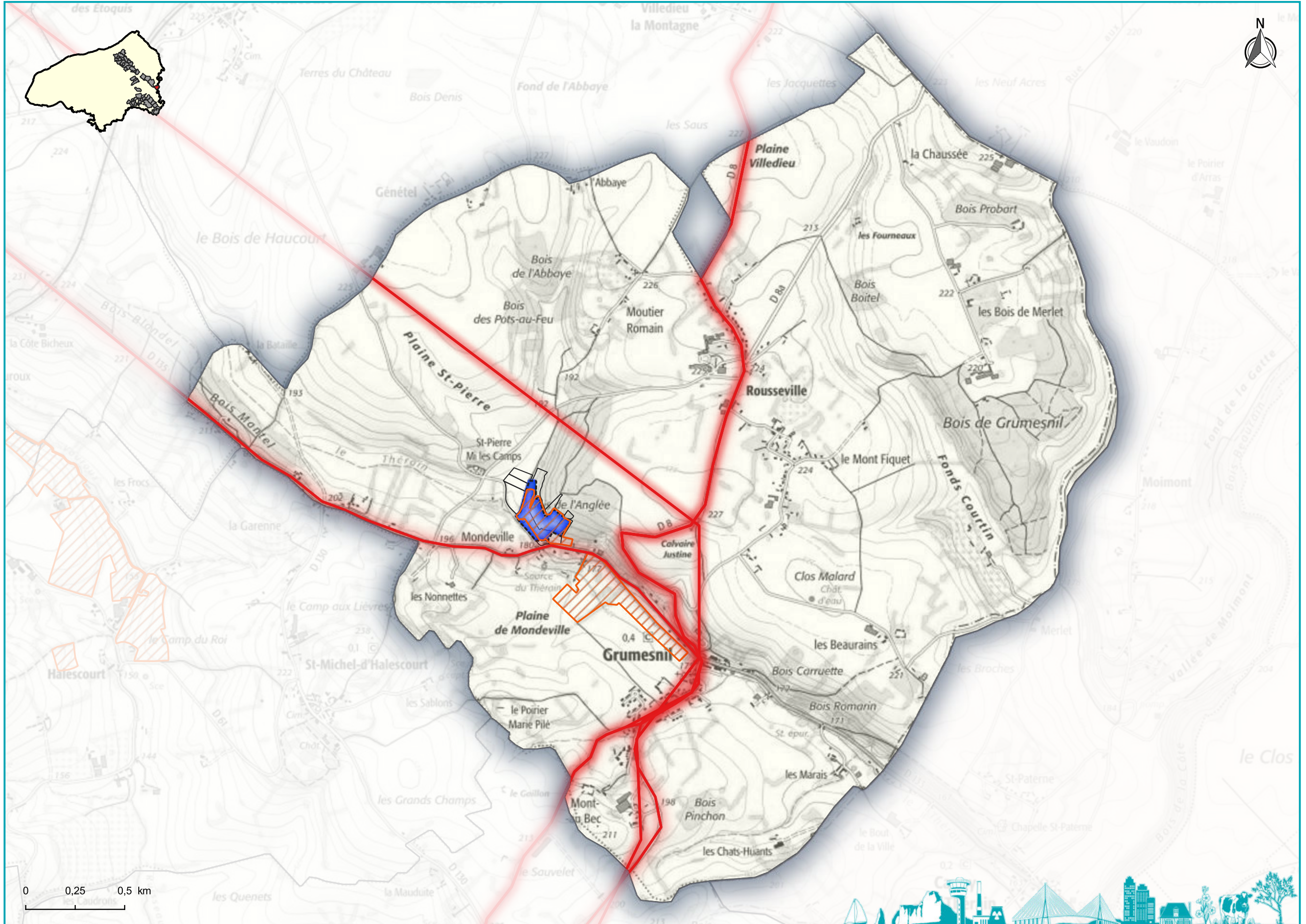


**PRÉFET
DE LA SEINE-
MARITIME**

Liberté
Égalité
Fraternité



**Site Natura 2000 du Pays de Bray - Cuestas Nord et Sud
Commune de GRUMESNIL : Contrats, évaluations d'incidences et MAE**



Parcelles concernées
Évaluations d'Incidences
Natura2000 (EIN) / 2019-2020-2021

- IPCE
- Loi sur l'eau
- Manifestation sportive
- PSG
- Régime propre
- Urbanisme

- Loi sur l'eau
- Manifestation sportive
- Régime propre

Conventions
Mesures Agro-environnementales
(MAE) / 2021 non consolidé

- Contrats N2000
- Ponctuel
- Linéaire
- Surfacique

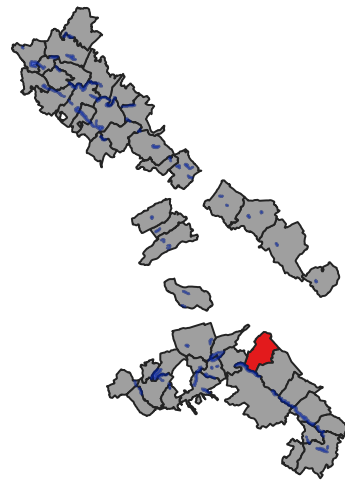
Sites Natura 2000 ZSC

- Pays de Bray - Cuestas Nord et Sud
- Autres

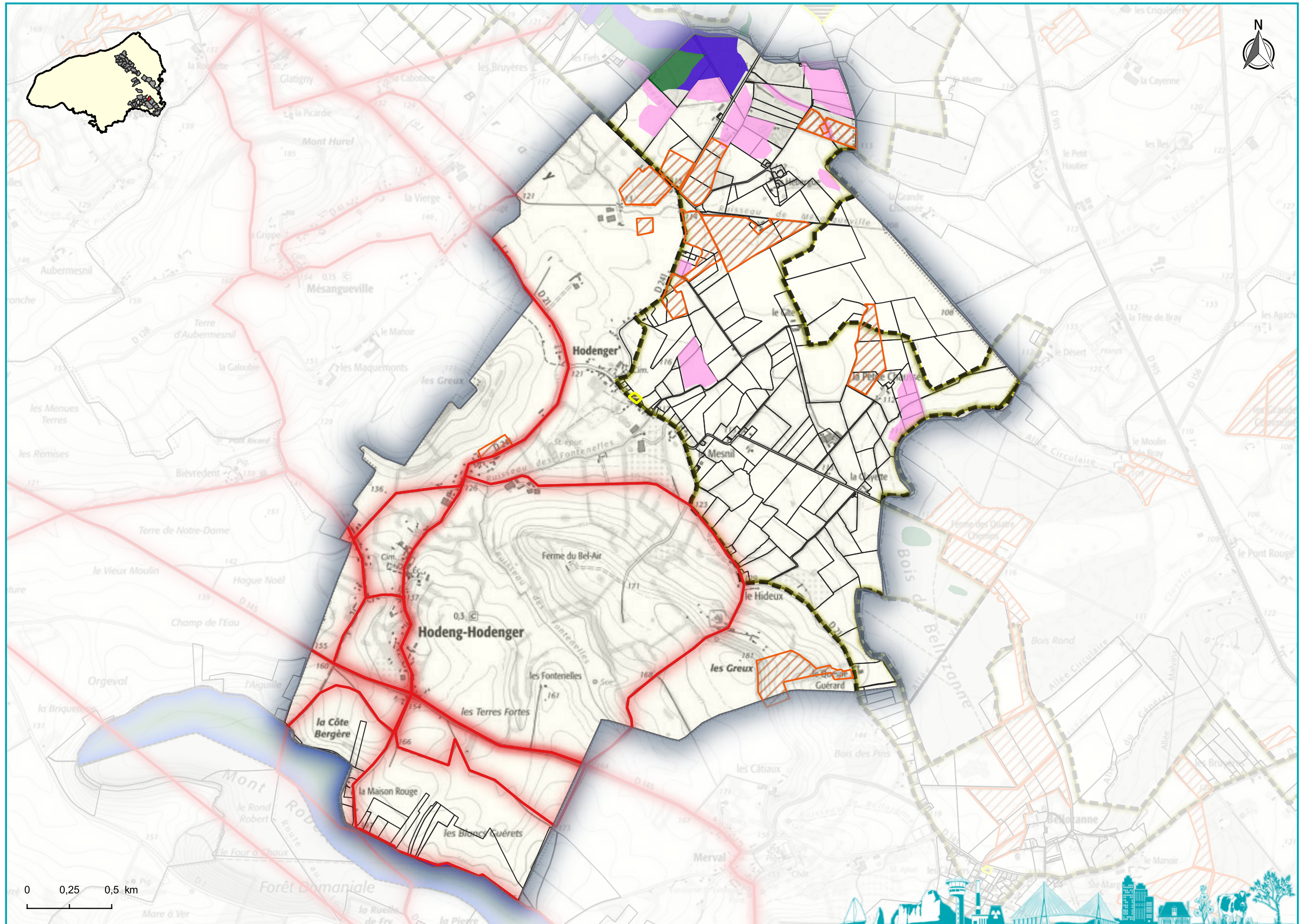
- Habitats Natura 2000
- Dunes maritimes et intérieures
 - Forêts
 - Formations herbeuses naturelles et semi-naturelles
 - Fourrés sclérophylles (matorrals)
 - Habitats côtiers et végétations halophytiques
 - Habitats d'eaux douces
 - Habitats non concernés par la Directive
 - Habitats rocheux et grottes
 - Landes et fourrés tempérés
 - Tourbières hautes, tourbières basses et bas-marais

Direction Départementale des Territoires et de la Mer de la Seine-Maritime

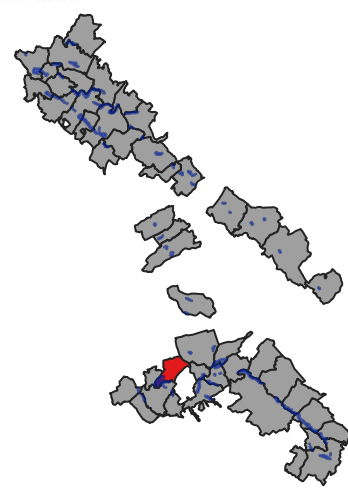




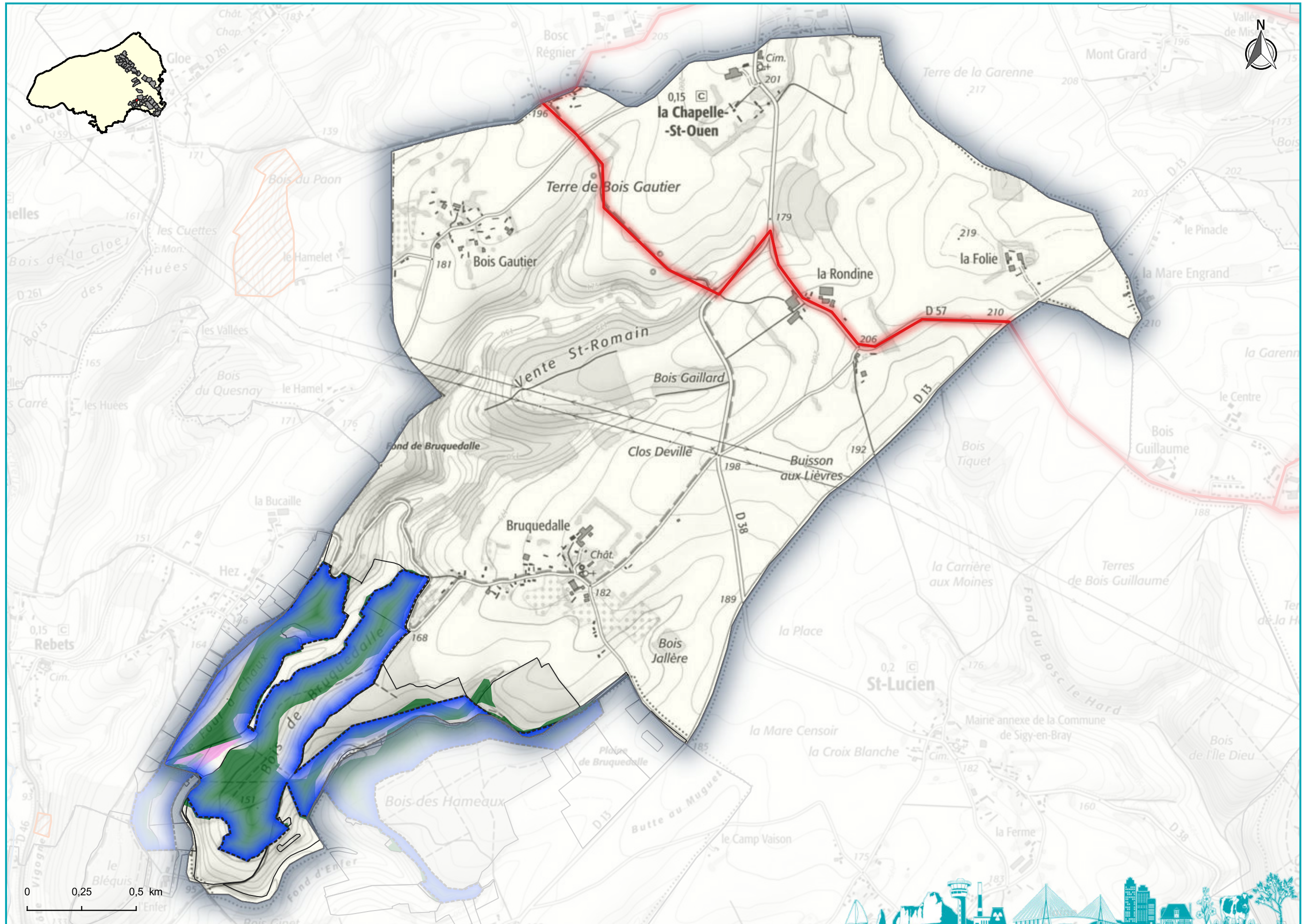
Site Natura 2000 du Pays de Bray - Cuestas Nord et Sud
Commune de HODENG-HODENGER : Contrats, évaluations d'incidences et MAE



- Parcelles concernées
- Évaluations d'Incidences Natura2000 (EIN) / 2019-2020-2021**
- IPCE
- Loi sur l'eau
- Manifestation sportive
- PSG
- Régime propre
- Urbanisme
- Loi sur l'eau
- Manifestation sportive
- Régime propre
- Conventions**
- Contrats N2000
- Mesures Agro-environnementales (MAE) / 2021 non consolidé**
- Ponctuel
- Linéaire
- Surfacique
- Sites Natura 2000 ZSC**
- Pays de Bray - Cuestas Nord et Sud
- Autres
- Habitats Natura 2000**
- Dunes maritimes et intérieures
- Forêts
- Formations herbeuses naturelles et semi-naturelles
- Fourrés sclérophylles (matorrals)
- Habitats côtiers et végétations halophytiques
- Habitats d'eaux douces
- Habitats non concernés par la Directive
- Habitats rocheux et grottes
- Landes et fourrés tempérés
- Tourbières hautes, tourbières basses et bas-marais



Site Natura 2000 du Pays de Bray - Cuestas Nord et Sud
Commune de LA CHAPELLE-SAINT-OUEN : Contrats, évaluations d'incidences et MAE



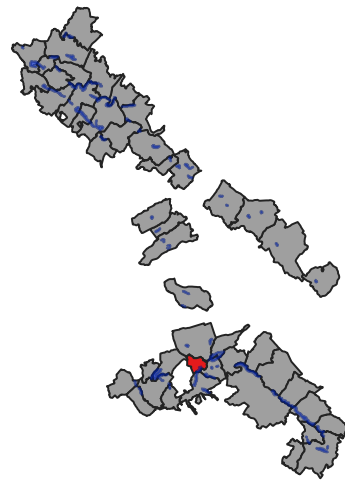
- Parcelles concernées
- Évaluations d'Incidences Natura2000 (EIN) / 2019-2020-2021**
- IPCE
- Loi sur l'eau
- Manifestation sportive
- PSG
- Régime propre
- Urbanisme
- Conventions**
- Loi sur l'eau
- Manifestation sportive
- Régime propre
- Mesures Agro-environnementales (MAE) / 2021 non consolidé**
- Ponctuel
- Linéaire
- Surfaccique
- Sites Natura 2000 ZSC**
- Pays de Bray - Cuestas Nord et Sud
- Autres
- Habitats Natura 2000**
- Dunes maritimes et intérieures
- Forêts
- Formations herbeuses naturelles et semi-naturelles
- Fourrés sclérophylles (matorrals)
- Habitats côtiers et végétations halophytiques
- Habitats d'eaux douces
- Habitats non concernés par la Directive
- Habitats rocheux et grottes
- Landes et fourrés tempérés
- Tourbières hautes, tourbières basses et bas-marais



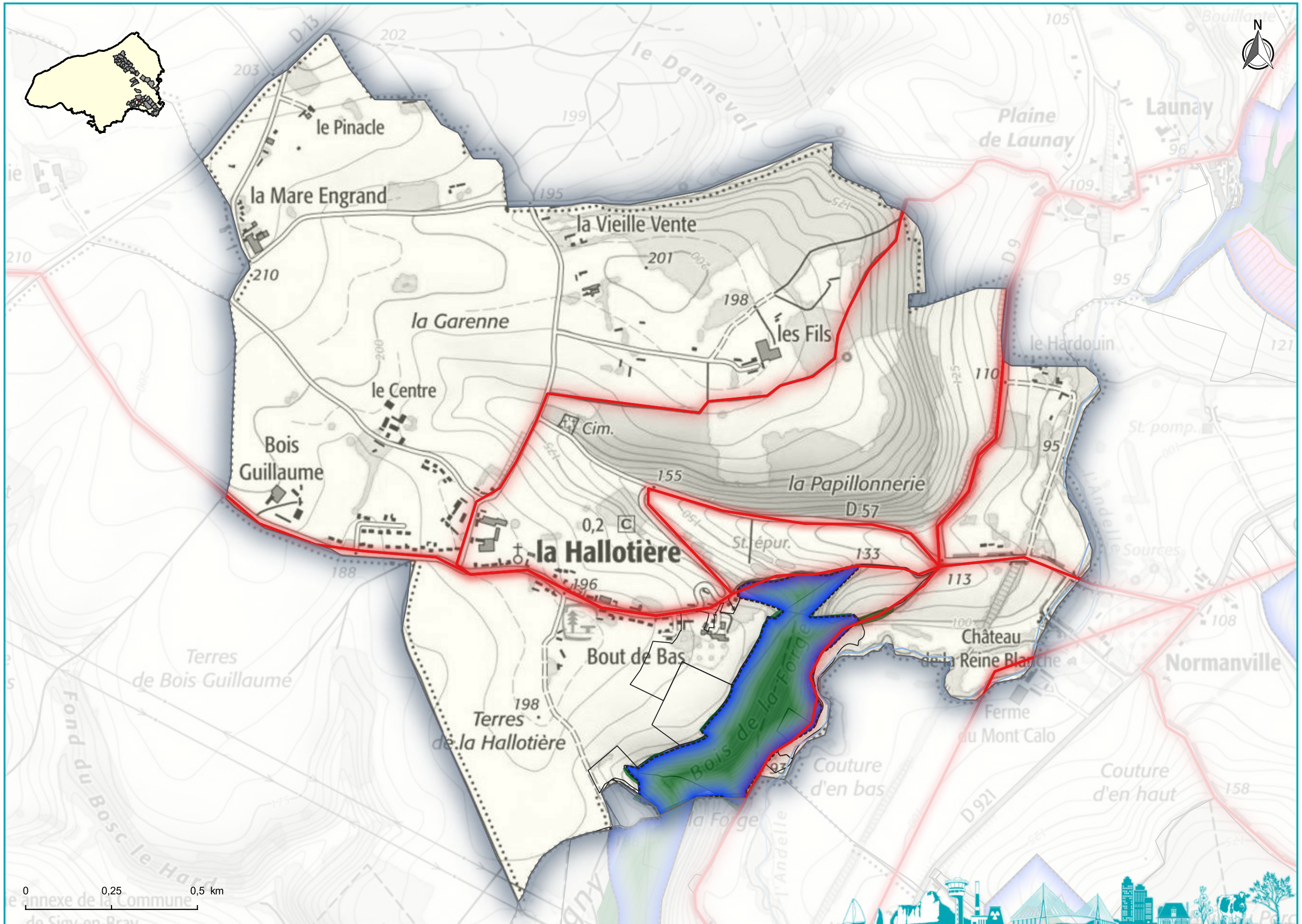


**PRÉFET
DE LA SEINE-
MARITIME**

Liberté
Égalité
Fraternité

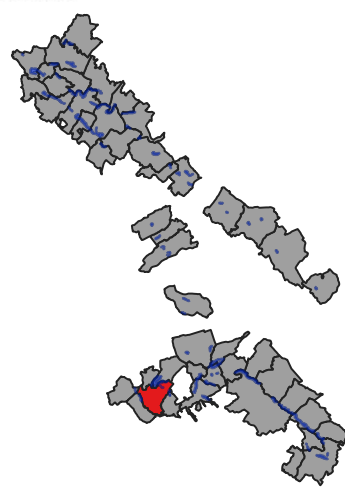


Site Natura 2000 du Pays de Bray - Cuestas Nord et Sud
Commune de LA HALLOTIERE : Contrats, évaluations d'incidences et MAE

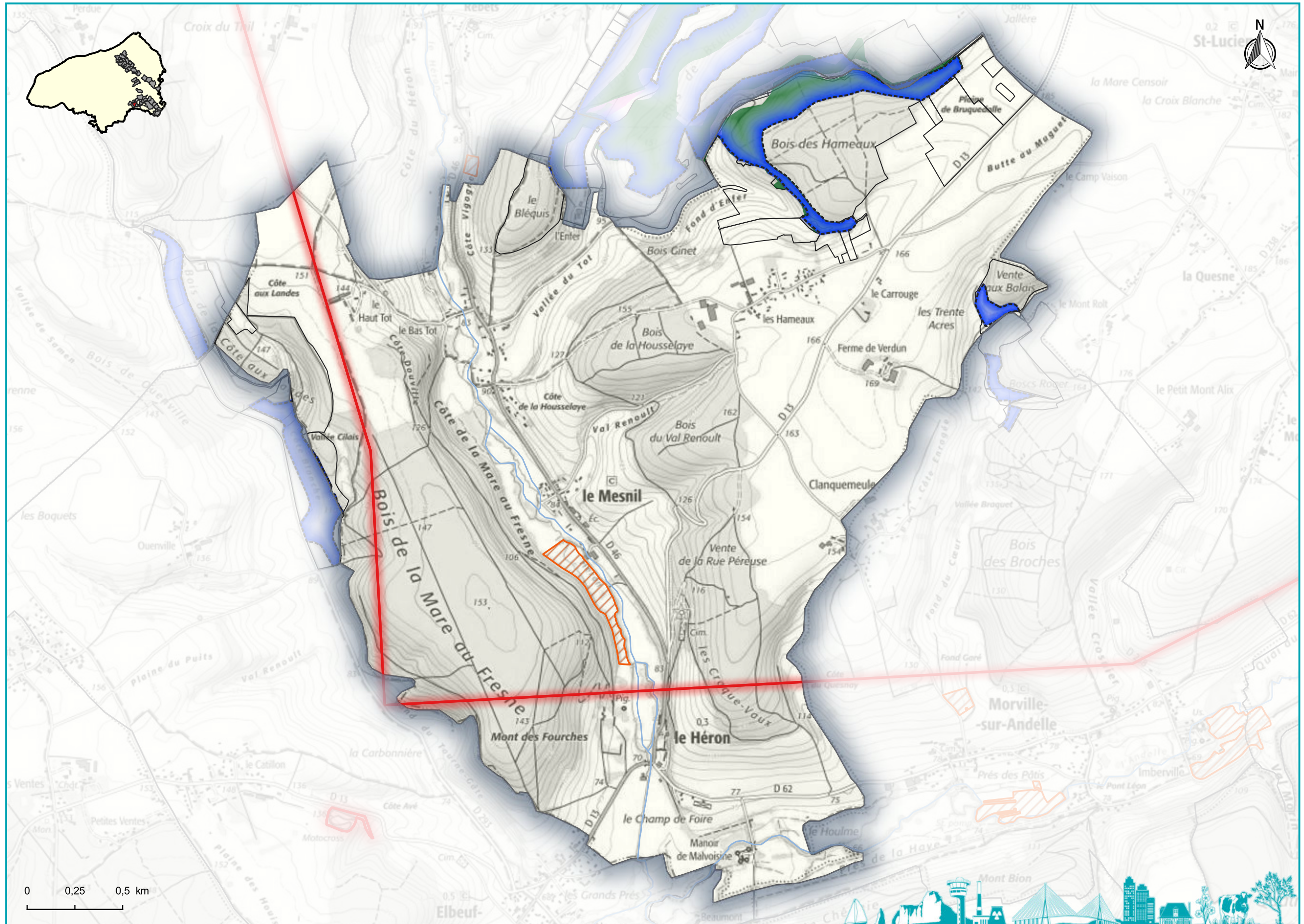


- Parcelles concernées
- Évaluations d'Incidences Natura2000 (EIN) / 2019-2020-2021**
- IPCE
- Loi sur l'eau
- Manifestation sportive
- PSG
- Régime propre
- Urbanisme
- Loi sur l'eau
- Manifestation sportive
- Régime propre
- Conventions**
- Contrats N2000
- Mesures Agro-environnementales (MAE) / 2021 non consolidé**
- Ponctuel
- Linéaire
- Surfacique
- Sites Natura 2000 ZSC**
- Pays de Bray - Cuestas Nord et Sud
- Autres
- Habitats Natura 2000**
- Dunes maritimes et intérieures
- Forêts
- Formations herbeuses naturelles et semi-naturelles
- Fourrés sclérophylles (matorrals)
- Habitats côtiers et végétations halophytiques
- Habitats d'eaux douces
- Habitats non concernés par la Directive
- Habitats rocheux et grottes
- Landes et fourrés tempérés
- Tourbières hautes, tourbières basses et bas-marais

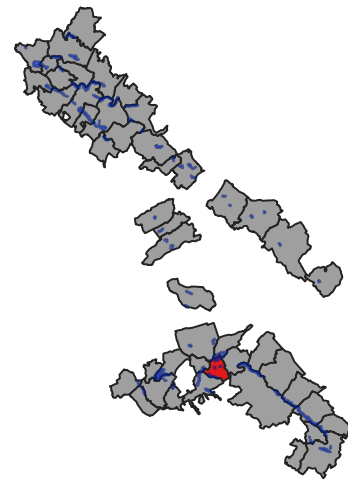
Direction Départementale des Territoires et de la Mer de la Seine-Maritime



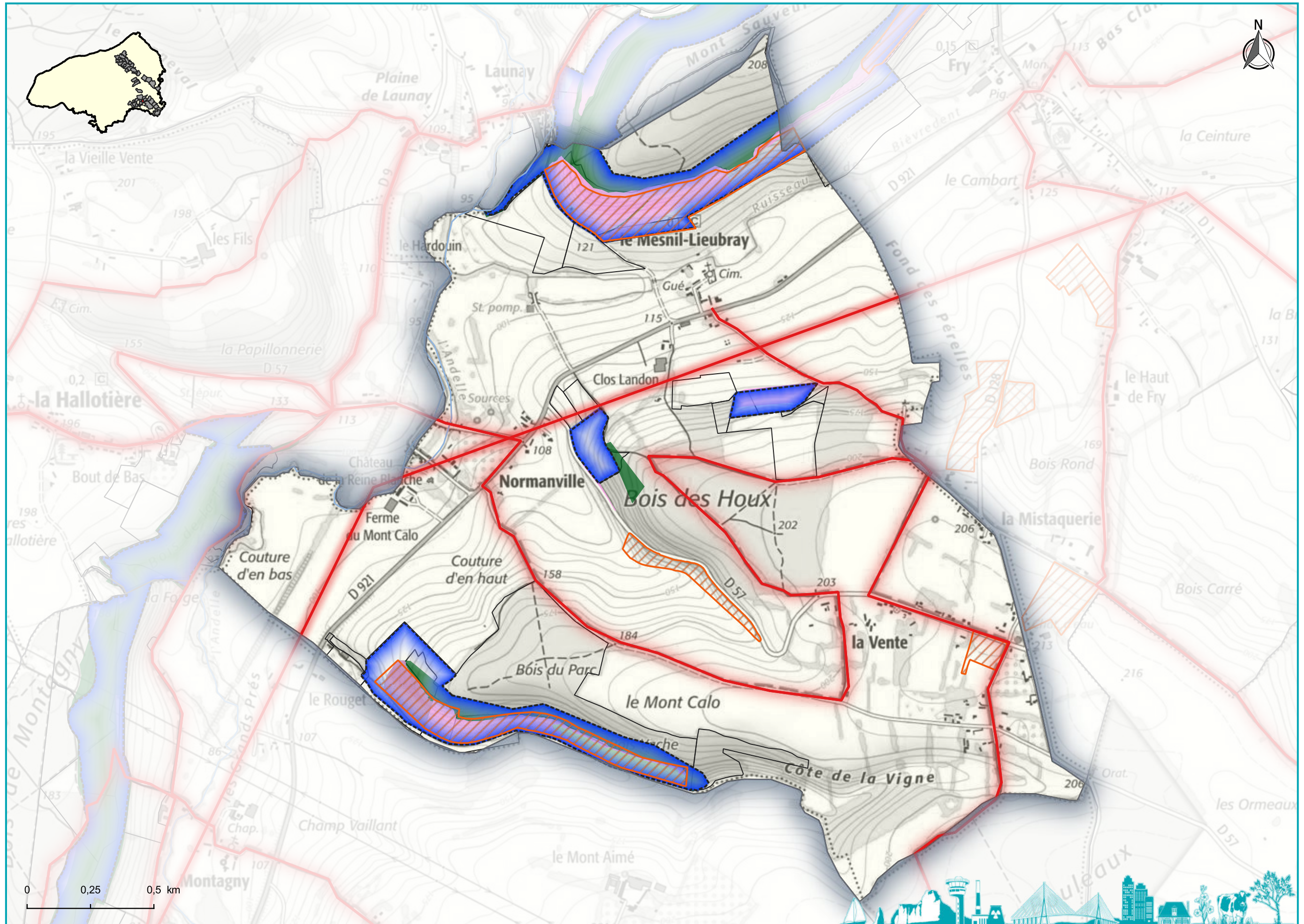
Site Natura 2000 du Pays de Bray - Cuestas Nord et Sud
Commune de LE HERON : Contrats, évaluations d'incidences et MAE



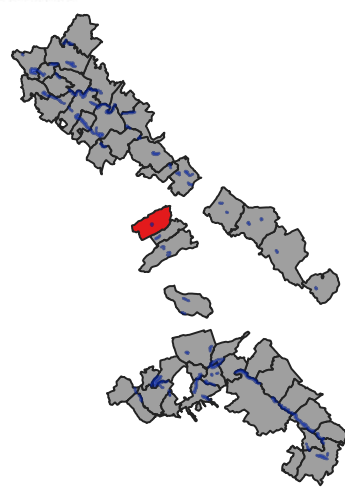
- Parcelles concernées
- Évaluations d'Incidences Natura2000 (EIN) / 2019-2020-2021**
- IPCE
- Loi sur l'eau
- Manifestation sportive
- PSG
- Régime propre
- Urbanisme
- Loi sur l'eau
- Manifestation sportive
- Régime propre
- Conventions**
- Contrats N2000
- Mesures Agro-environnementales (MAE) / 2021 non consolidé**
- Ponctuel
- Linéaire
- Surfacique
- Sites Natura 2000 ZSC**
- Pays de Bray - Cuestas Nord et Sud
- Autres
- Habitats Natura 2000**
- Dunes maritimes et intérieures
- Forêts
- Formations herbeuses naturelles et semi-naturelles
- Fourrés sclérophylles (matorrals)
- Habitats côtiers et végétations halophytiques
- Habitats d'eaux douces
- Habitats non concernés par la Directive
- Habitats rocheux et grottes
- Landes et fourrés tempérés
- Tourbières hautes, tourbières basses et bas-marais



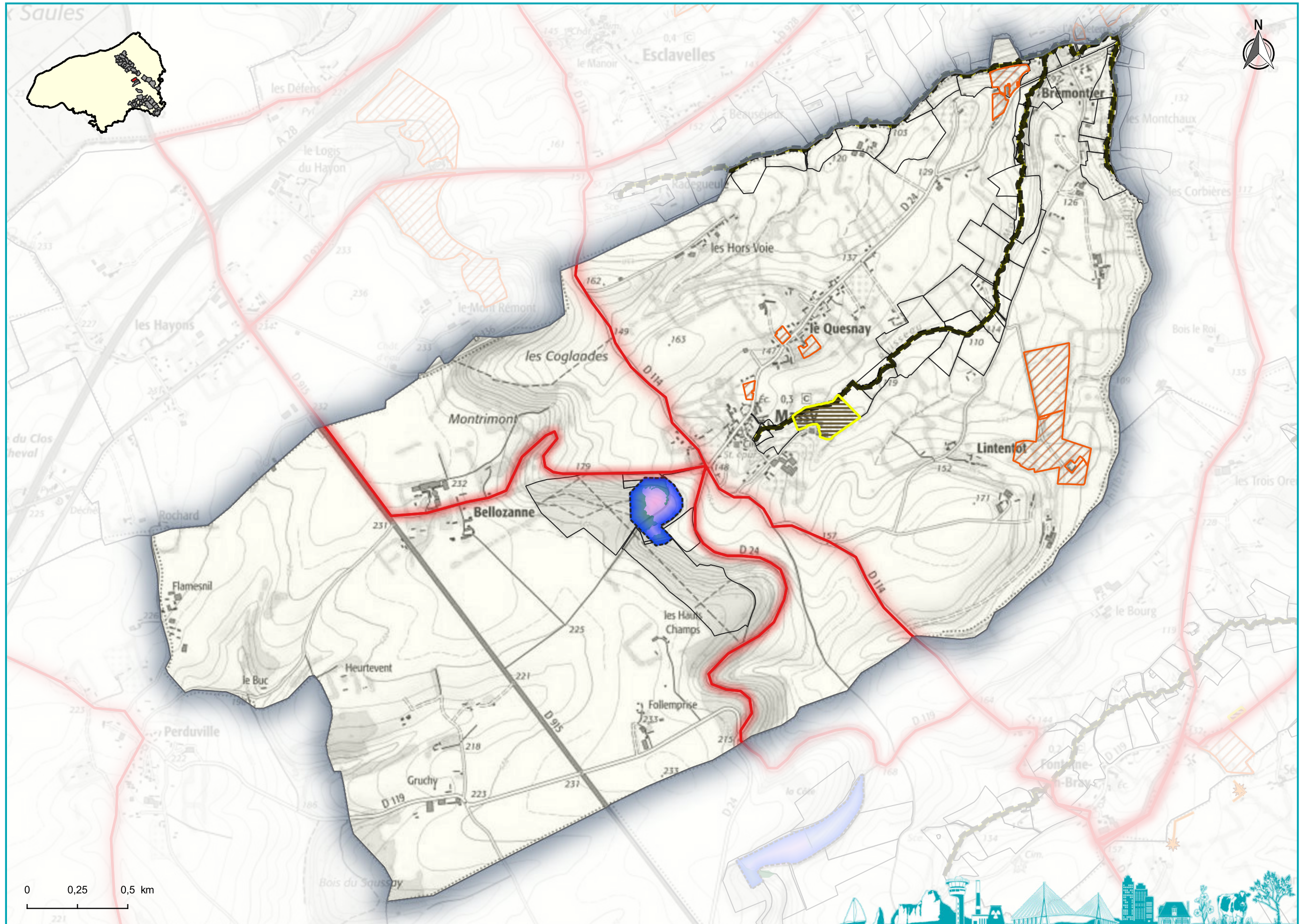
Site Natura 2000 du Pays de Bray - Cuestas Nord et Sud
Commune de LE MESNIL-LIEUBRAY : Contrats, évaluations d'incidences et MAE



- Parcelles concernées
- Évaluations d'Incidences Natura2000 (EIN) / 2019-2020-2021**
- IPCE
- Loi sur l'eau
- Manifestation sportive
- PSG
- Régime propre
- Urbanisme
- Loi sur l'eau
- Manifestation sportive
- Régime propre
- Conventions**
- Contrats N2000
- Mesures Agro-environnementales (MAE) / 2021 non consolidé**
- Ponctuel
- Linéaire
- Surfacique
- Sites Natura 2000 ZSC**
- Pays de Bray - Cuestas Nord et Sud
- Autres
- Habitats Natura 2000**
- Dunes maritimes et intérieures
- Forêts
- Formations herbeuses naturelles et semi-naturelles
- Fourrés sclérophylles (matorrals)
- Habitats côtiers et végétations halophytiques
- Habitats d'eaux douces
- Habitats non concernés par la Directive
- Habitats rocheux et grottes
- Landes et fourrés tempérés
- Tourbières hautes, tourbières basses et bas-marais



Site Natura 2000 du Pays de Bray - Cuestas Nord et Sud
Commune de MASSY : Contrats, évaluations d'incidences et MAE



Parcelles concernées
**Évaluations d'Incidences
Natura2000 (EIN) / 2019-2020-2021**

- IPCE
- Loi sur l'eau
- Manifestation sportive
- PSG
- Régime propre
- Urbanisme

- Loi sur l'eau
- Manifestation sportive
- Régime propre

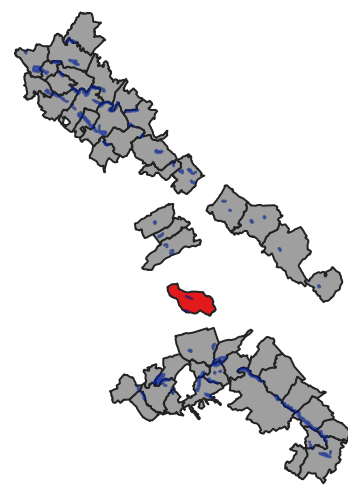
Conventions
 Contrats N2000
**Mesures Agro-environnementales
(MAE) / 2021 non consolidé**

- Ponctuel
- Linéaire
- Surfacique

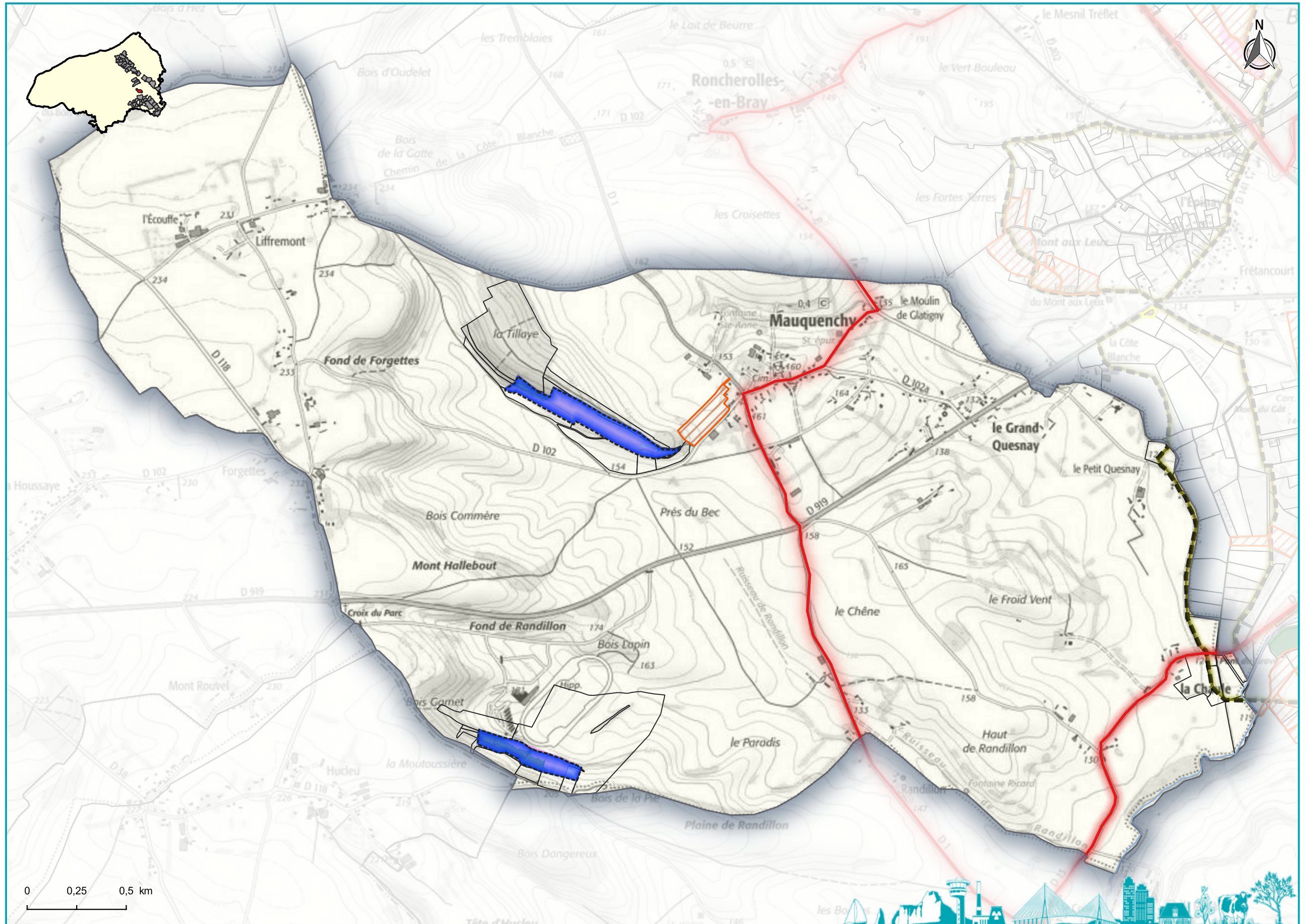
Sites Natura 2000 ZSC
 Pays de Bray - Cuestas Nord et Sud
 Autres

- Habitats Natura 2000**
- Dunes maritimes et intérieures
 - Forêts
 - Formations herbeuses naturelles et semi-naturelles
 - Fourrés sclérophylles (matorrals)
 - Habitats côtiers et végétations halophytiques
 - Habitats d'eaux douces
 - Habitats non concernés par la Directive
 - Habitats rocheux et grottes
 - Landes et fourrés tempérés
 - Tourbières hautes, tourbières basses et bas-marais

0 0,25 0,5 km



Site Natura 2000 du Pays de Bray - Cuestas Nord et Sud
Commune de MAUQUENCHY : Contrats, évaluations d'incidences et MAE



Parcelles concernées
**Évaluations d'Incidences
Natura2000 (EIN) / 2019-2020-2021**

- IPCE
- Loi sur l'eau
- Manifestation sportive
- PSG
- Régime propre
- Urbanisme

- Loi sur l'eau
- Manifestation sportive
- Régime propre

Conventions
 Contrats N2000
**Mesures Agro-environnementales
(MAE) / 2021 non consolidé**

- Ponctuel
- Linéaire
- Surfactive

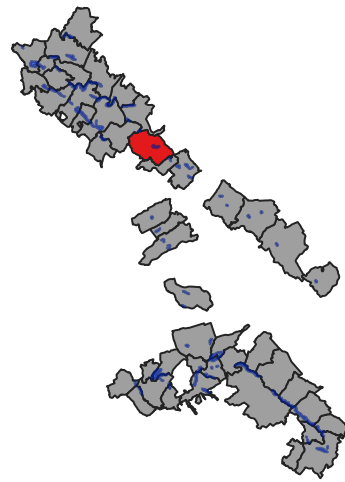
Sites Natura 2000 ZSC
 Pays de Bray - Cuestas Nord et Sud
 Autres

- Habitats Natura 2000**
- Dunes maritimes et intérieures
 - Forêts
 - Formations herbeuses naturelles et semi-naturelles
 - Fourrés sclérophylles (matorrals)
 - Habitats côtiers et végétations halophytiques
 - Habitats d'eaux douces
 - Habitats non concernés par la Directive
 - Habitats rocheux et grottes
 - Landes et fourrés tempérés
 - Tourbières hautes, tourbières basses et bas-marais

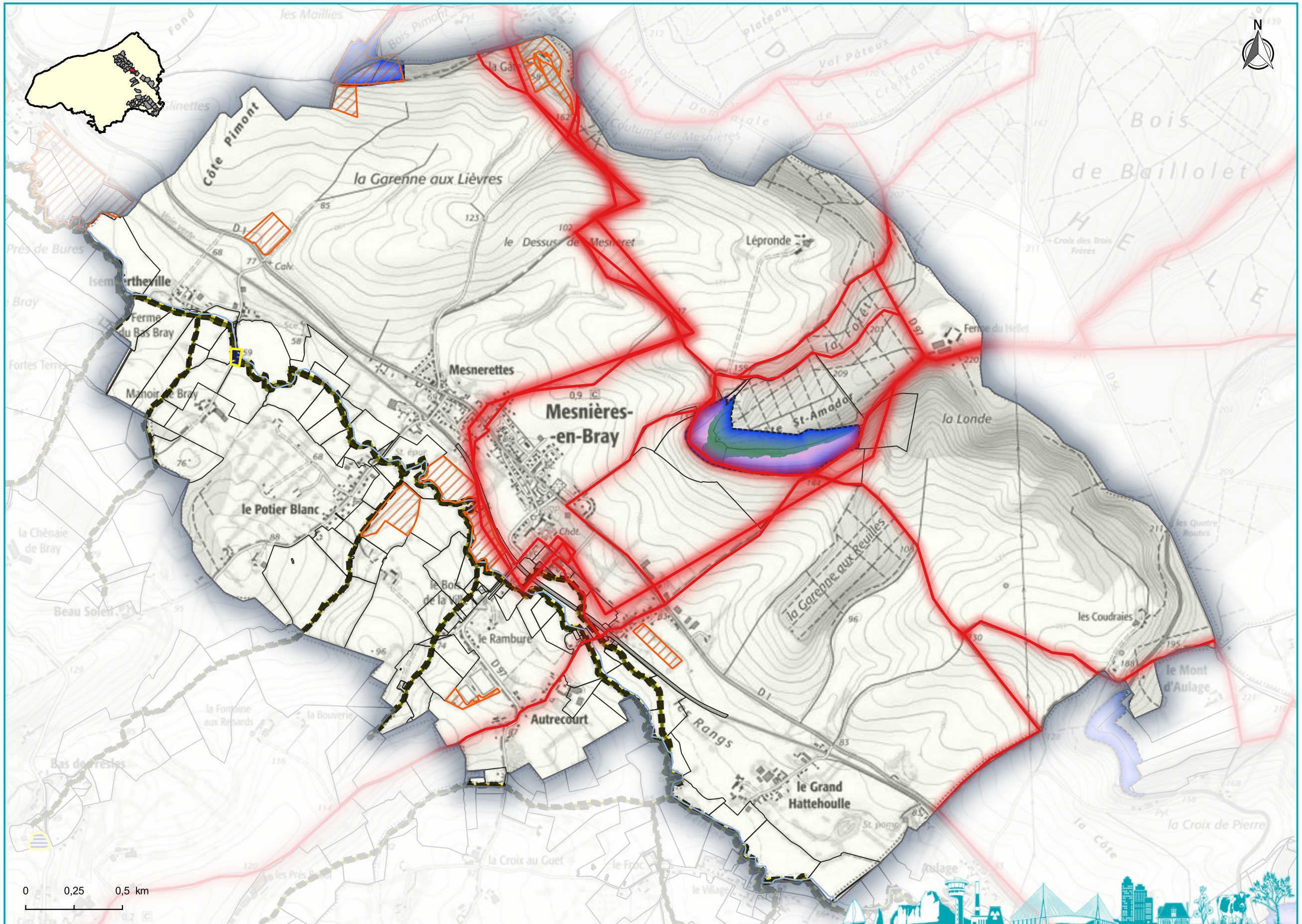


**PRÉFET
DE LA SEINE-
MARITIME**

Liberté
Egalité
Fraternité

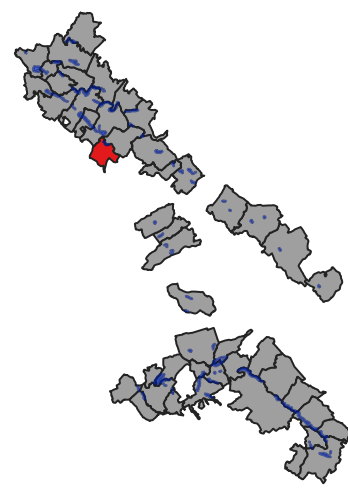


Site Natura 2000 du Pays de Bray - Cuestas Nord et Sud
Commune de MESNIERES-EN-BRAY : Contrats, évaluations d'incidences et MAE

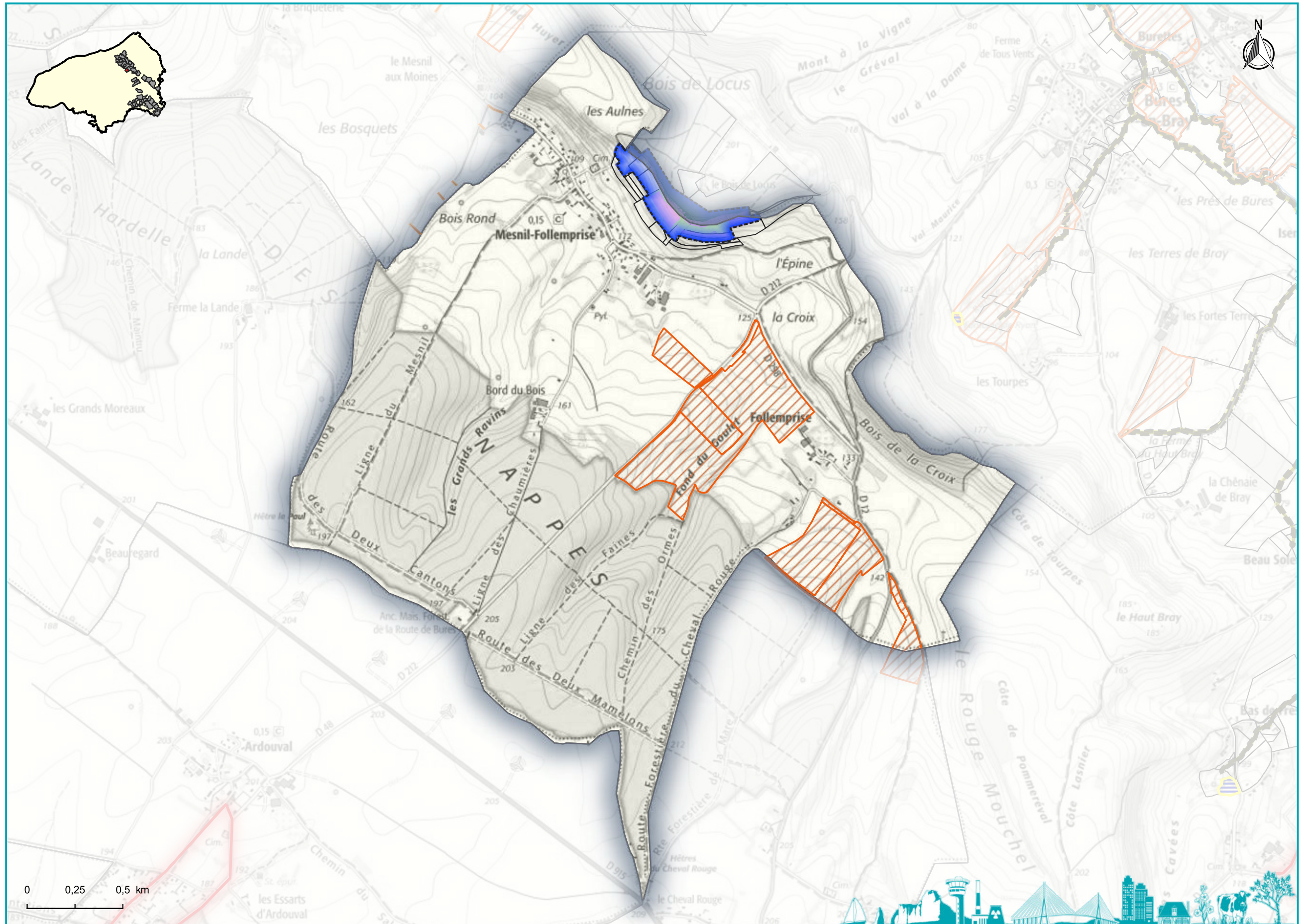


- Parcelles concernées
- Évaluations d'Incidences Natura2000 (EIN) / 2019-2020-2021**
- IPCE
- Loi sur l'eau
- Manifestation sportive
- PSG
- Régime propre
- Urbanisme
- Loi sur l'eau
- Manifestation sportive
- Régime propre
- Conventions**
- Contrats N2000
- Mesures Agro-environnementales (MAE) / 2021 non consolidé**
- Ponctuel
- Linéaire
- Surfactive
- Sites Natura 2000 ZSC**
- Pays de Bray - Cuestas Nord et Sud
- Autres
- Habitats Natura 2000**
- Dunes maritimes et intérieures
- Forêts
- Formations herbeuses naturelles et semi-naturelles
- Fourrés sclérophylles (matorrals)
- Habitats côtiers et végétations halophytiques
- Habitats d'eaux douces
- Habitats non concernés par la Directive
- Habitats rocheux et grottes
- Landes et fourrés tempérés
- Tourbières hautes, tourbières basses et bas-marais

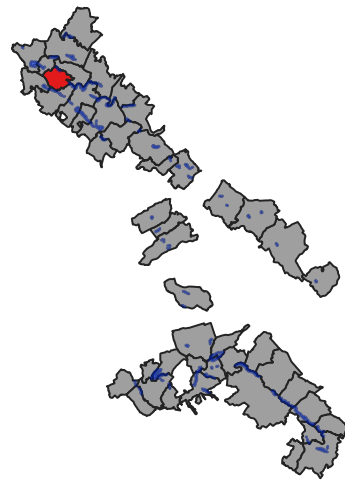
Direction Départementale des Territoires et de la Mer de la Seine-Maritime



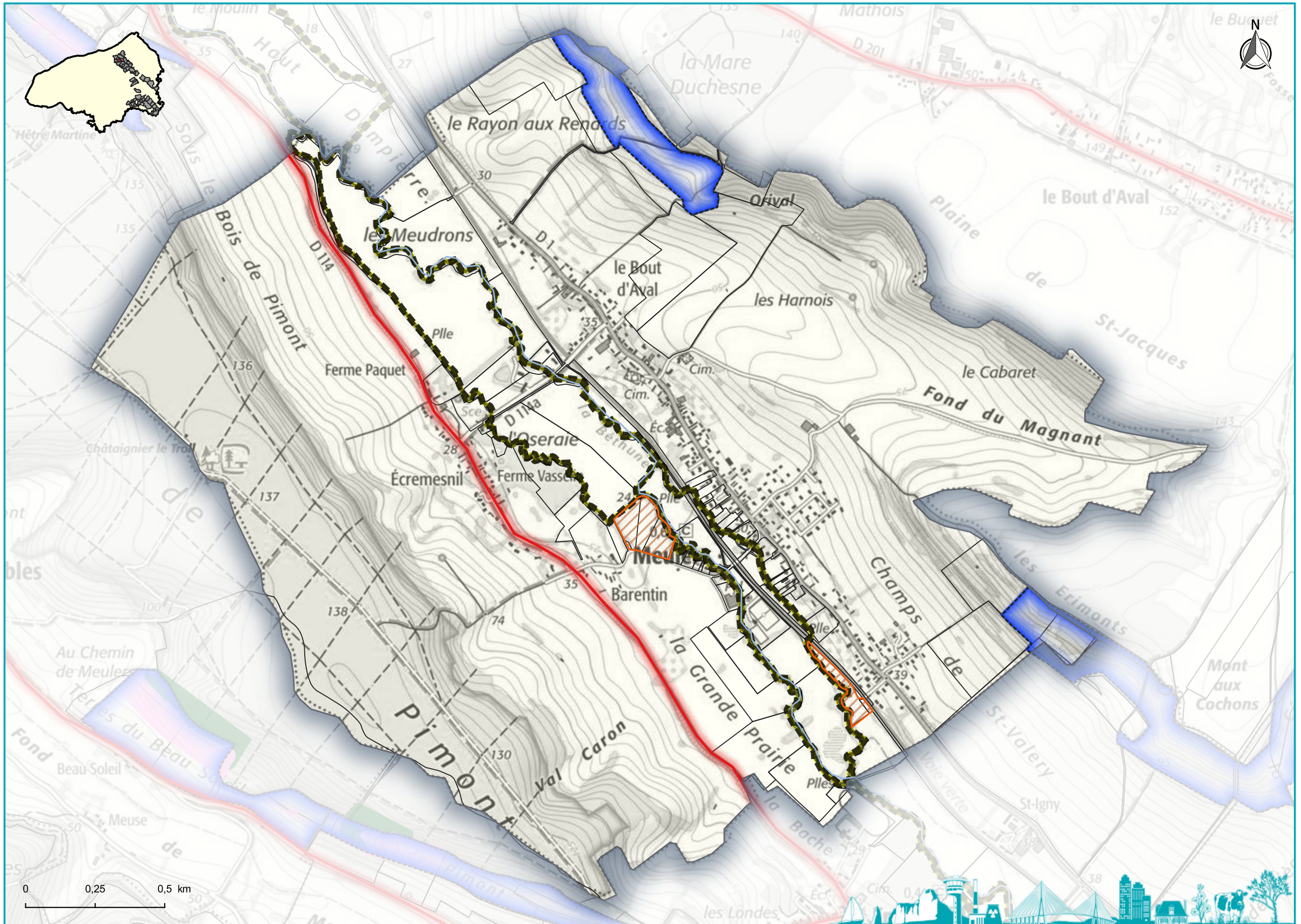
Site Natura 2000 du Pays de Bray - Cuestas Nord et Sud
Commune de MESNIL-FOLLEMPRISE : Contrats, évaluations d'incidences et MAE



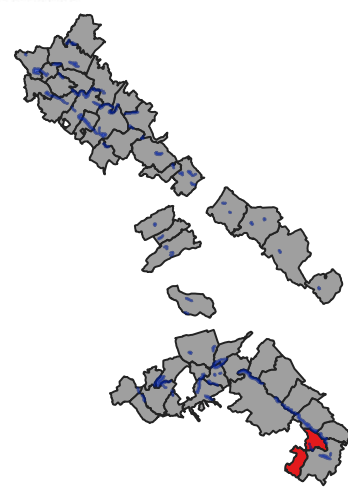
- Parcelles concernées
- Évaluations d'Incidences Natura2000 (EIN) / 2019-2020-2021**
- IPCE
- Loi sur l'eau
- Manifestation sportive
- PSG
- Régime propre
- Urbanisme
- Loi sur l'eau
- Manifestation sportive
- Régime propre
- Conventions**
- Contrats N2000
- Mesures Agro-environnementales (MAE) / 2021 non consolidé**
- Ponctuel
- Linéaire
- Surfacique
- Sites Natura 2000 ZSC**
- Pays de Bray - Cuestas Nord et Sud
- Autres
- Habitats Natura 2000**
- Dunes maritimes et intérieures
- Forêts
- Formations herbeuses naturelles et semi-naturelles
- Fourrés sclérophylles (matorrals)
- Habitats côtiers et végétations halophytiques
- Habitats d'eaux douces
- Habitats non concernés par la Directive
- Habitats rocheux et grottes
- Landes et fourrés tempérés
- Tourbières hautes, tourbières basses et bas-marais



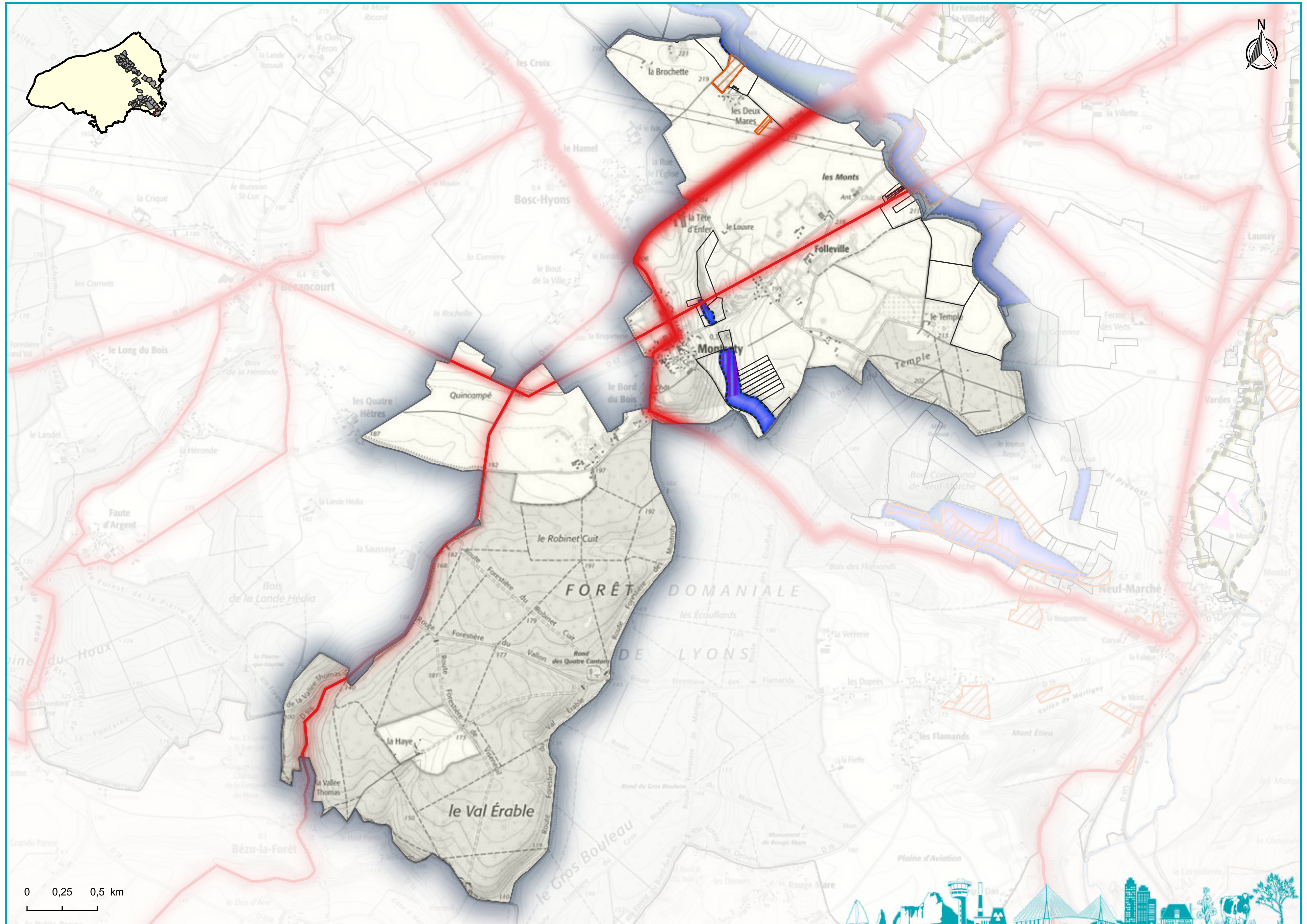
Site Natura 2000 du Pays de Bray - Cuestas Nord et Sud
Commune de MEULERS : Contrats, évaluations d'incidences et MAE



- Parcelles concernées
- Évaluations d'Incidences Natura2000 (EIN) / 2019-2020-2021**
 - IPCE
 - Loi sur l'eau
 - Manifestation sportive
 - PSG
 - Régime propre
 - Urbanisme
- Conventions**
 - Loi sur l'eau
 - Manifestation sportive
 - Régime propre
- Mesures Agro-environnementales (MAE) / 2021 non consolidé**
 - Ponctuel
 - Linéaire
 - Surfacique
- Sites Natura 2000 ZSC**
 - Pays de Bray - Cuestas Nord et Sud
 - Autres
- Habitats Natura 2000**
 - Dunes maritimes et intérieures
 - Forêts
 - Formations herbeuses naturelles et semi-naturelles
 - Fourrés sclérophylles (matorrals)
 - Habitats côtiers et végétations halophytiques
 - Habitats d'eaux douces
 - Habitats non concernés par la Directive
 - Habitats rocheux et grottes
 - Landes et fourrés tempérés
 - Tourbières hautes, tourbières basses et bas-marais



Site Natura 2000 du Pays de Bray - Cuestas Nord et Sud
Commune de MONTROTY : Contrats, évaluations d'incidences et MAE



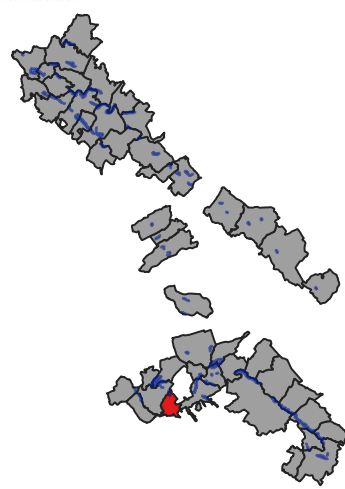
- Parcelles concernées
- Évaluations d'Incidences Natura2000 (EIN) / 2019-2020-2021**
- IPCE
- Loi sur l'eau
- Manifestation sportive
- PSG
- Régime propre
- Urbanisme
- Loi sur l'eau
- Manifestation sportive
- Régime propre
- Conventions**
- Contrats N2000
- Mesures Agro-environnementales (MAE) / 2021 non consolidé**
- Ponctuel
- Linéaire
- Surfacique
- Sites Natura 2000 ZSC**
- Pays de Bray - Cuestas Nord et Sud
- Autres
- Habitats Natura 2000**
- Dunes maritimes et intérieures
- Forêts
- Formations herbeuses naturelles et semi-naturelles
- Fourrés sclérophylles (matorrals)
- Habitats côtiers et végétations halophytiques
- Habitats d'eaux douces
- Habitats non concernés par la Directive
- Habitats rocheux et grottes
- Landes et fourrés tempérés
- Tourbières hautes, tourbières basses et bas-marais



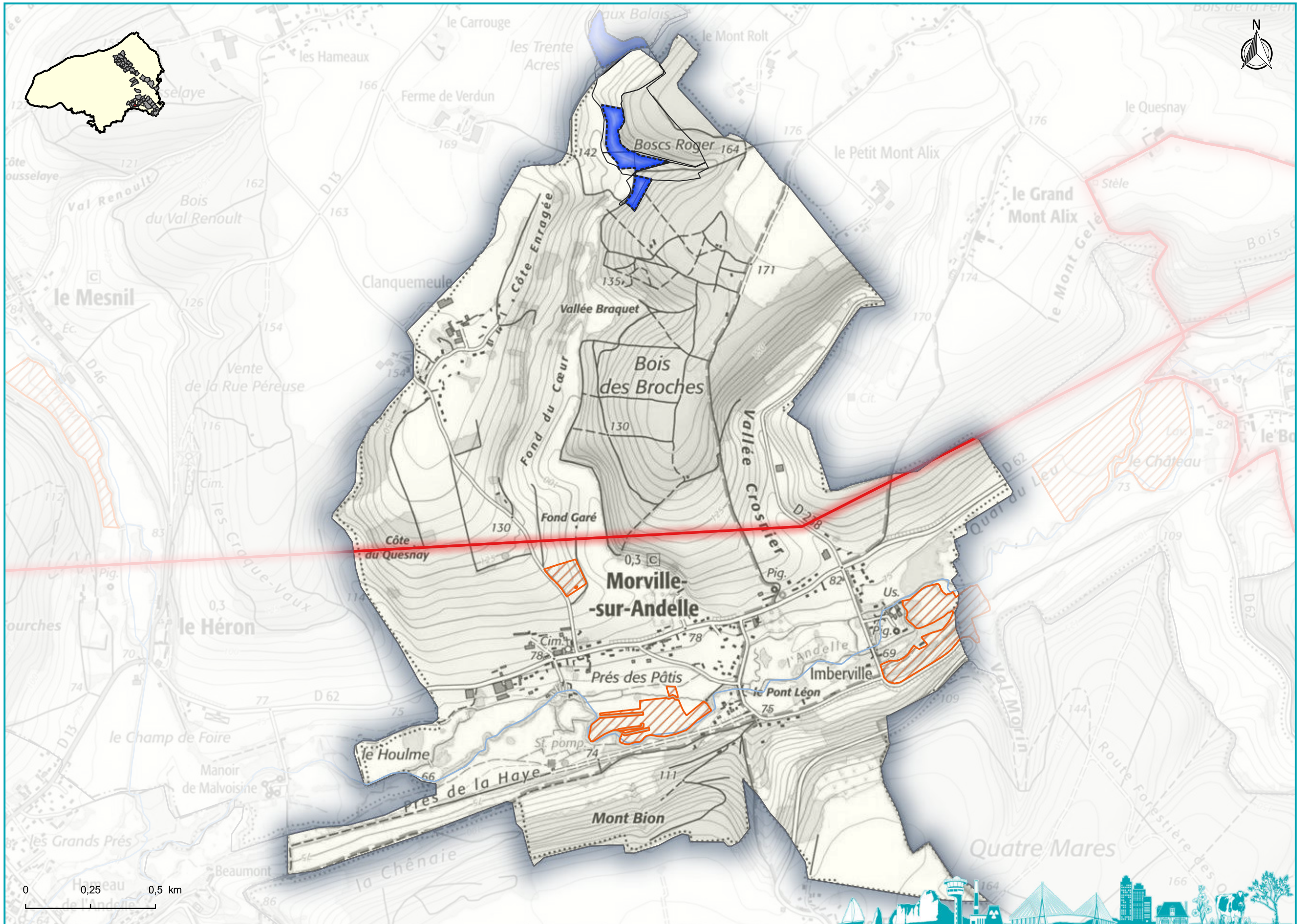


**PRÉFET
DE LA SEINE-
MARITIME**

Liberté
Égalité
Fraternité



**Site Natura 2000 du Pays de Bray - Cuestas Nord et Sud
Commune de MORVILLE-SUR-ANDELLE : Contrats, évaluations d'incidences et MAE**



Parcelles concernées
Évaluations d'Incidences
Natura2000 (EIN) / 2019-2020-2021

- IPCE
- Loi sur l'eau
- Manifestation sportive
- PSG
- Régime propre
- Urbanisme

- Loi sur l'eau
- Manifestation sportive
- Régime propre

Conventions
Mesures Agro-environnementales
(MAE) / 2021 non consolidé

- Ponctuel
- Linéaire
- Surfactive

Sites Natura 2000 ZSC

- Pays de Bray - Cuestas Nord et Sud
- Autres

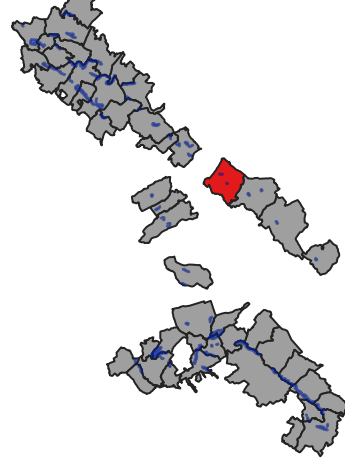
- Habitats Natura 2000
- Dunes maritimes et intérieures
 - Forêts
 - Formations herbeuses naturelles et semi-naturelles
 - Fourrés sclérophylles (matorrals)
 - Habitats côtiers et végétations halophytiques
 - Habitats d'eaux douces
 - Habitats non concernés par la Directive
 - Habitats rocheux et grottes
 - Landes et fourrés tempérés
 - Tourbières hautes, tourbières basses et bas-marais

Direction Départementale des Territoires et de la Mer de la Seine-Maritime

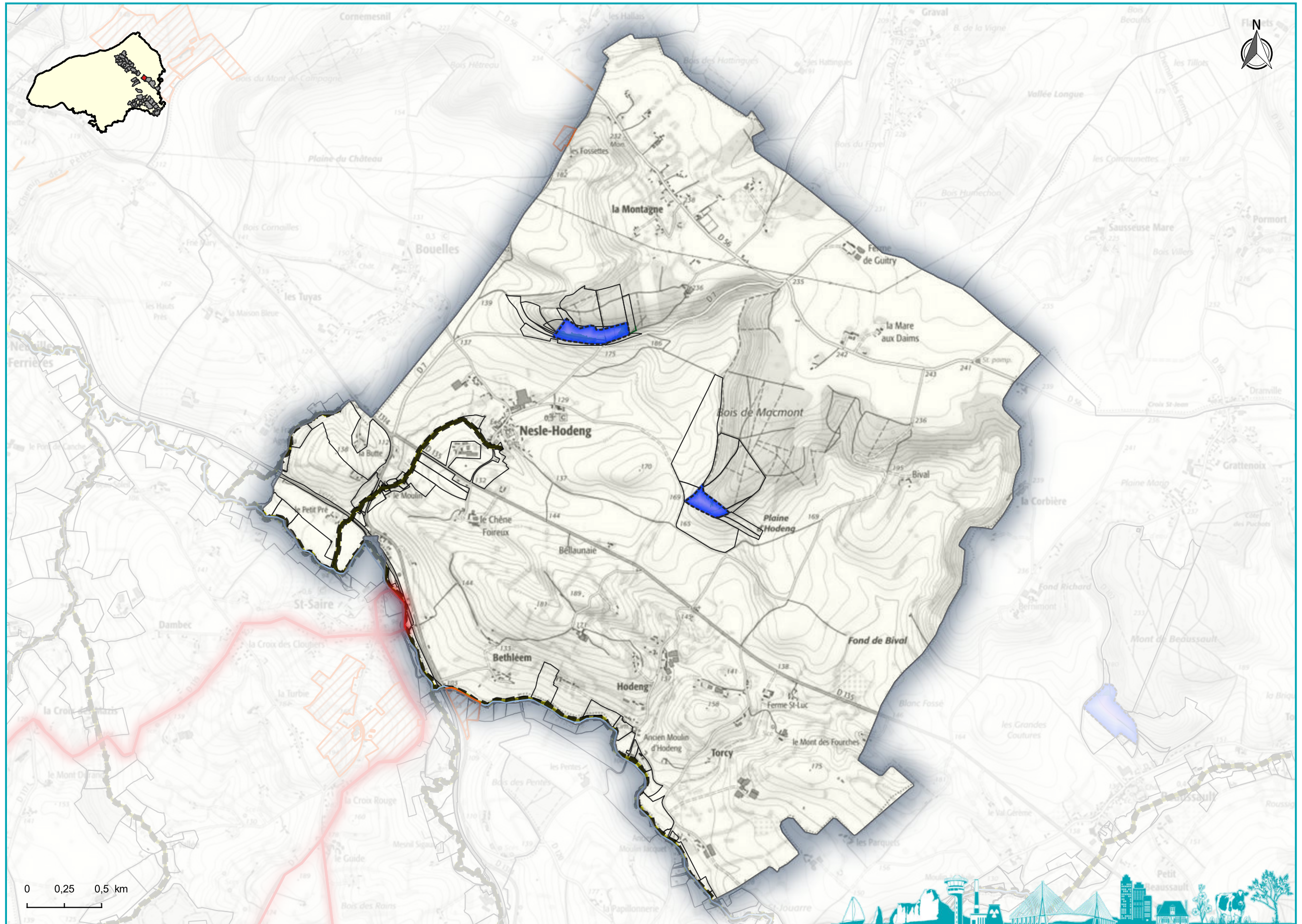


**PRÉFET
DE LA SEINE-
MARITIME**

Liberté
Égalité
Fraternité



Site Natura 2000 du Pays de Bray - Cuestas Nord et Sud Commune de NESLE-HODENG : Contrats, évaluations d'incidences et MAE



Parcelles concernées
**Évaluations d'Incidences
Natura2000 (EIN) / 2019-2020-2021**

- IPCE
- Loi sur l'eau
- Manifestation sportive
- PSG
- Régime propre
- Urbanisme

- Loi sur l'eau
- Manifestation sportive
- Régime propre

Conventions
 Contrats N2000
**Mesures Agro-environnementales
(MAE) / 2021 non consolidé**

- Ponctuel
- Linéaire
- Surfacique

Sites Natura 2000 ZSC
 Pays de Bray - Cuestas Nord et Sud
 Autres

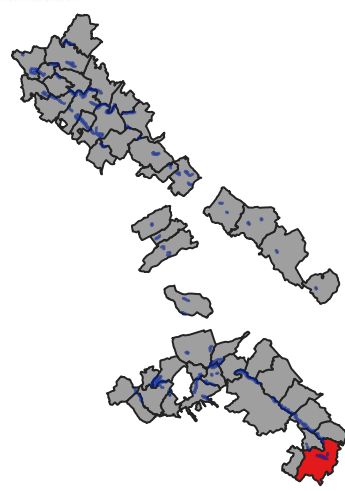
- Habitats Natura 2000**
- Dunes maritimes et intérieures
 - Forêts
 - Formations herbeuses naturelles et semi-naturelles
 - Fourrés sclérophylles (matorrals)
 - Habitats côtiers et végétations halophytiques
 - Habitats d'eaux douces
 - Habitats non concernés par la Directive
 - Habitats rocheux et grottes
 - Landes et fourrés tempérés
 - Tourbières hautes, tourbières basses et bas-marais

Direction Départementale des Territoires et de la Mer de la Seine-Maritime

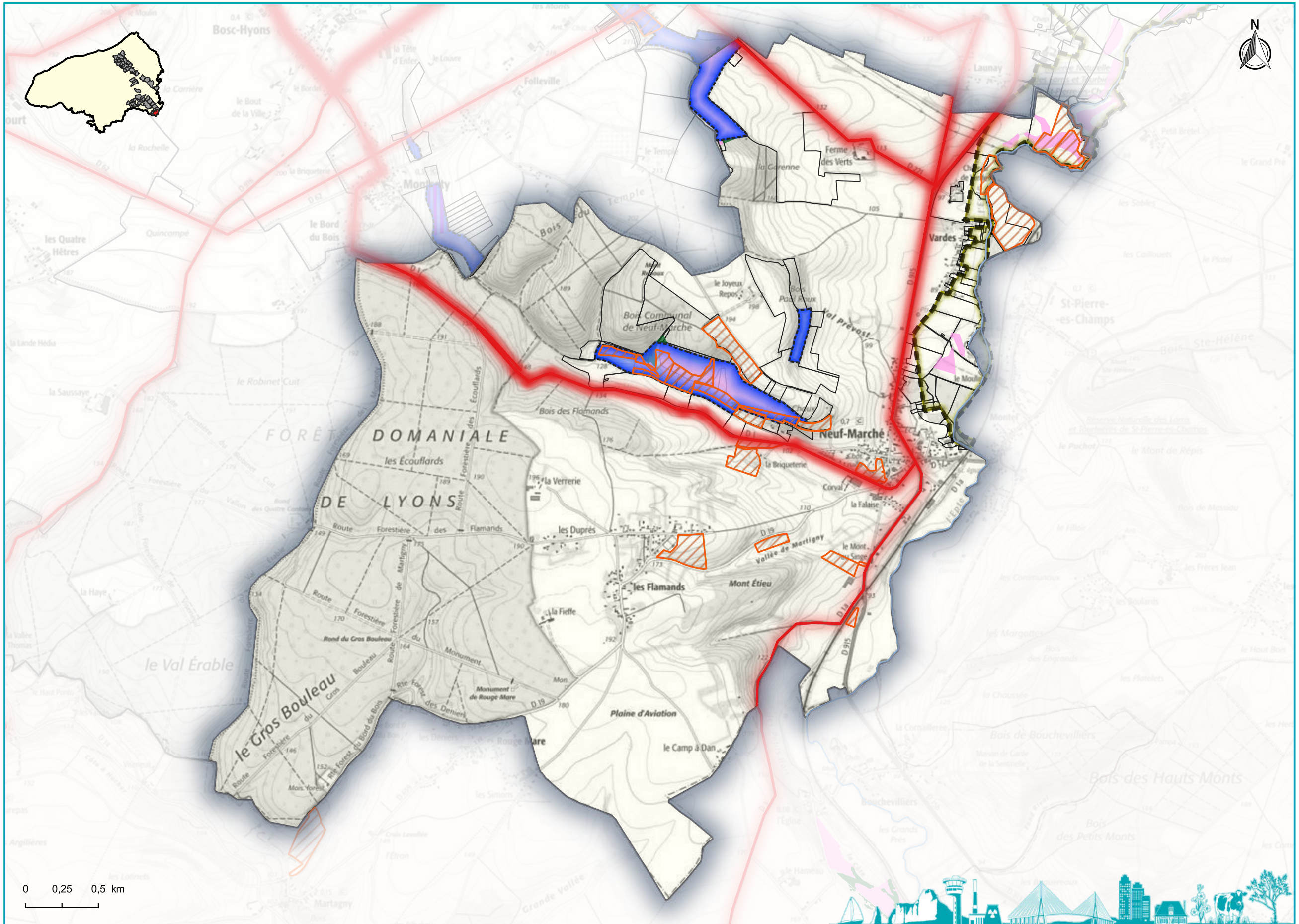


**PRÉFET
DE LA SEINE-
MARITIME**

Liberté
Égalité
Fraternité



**Site Natura 2000 du Pays de Bray - Cuestas Nord et Sud
Commune de NEUF-MARCHE : Contrats, évaluations d'incidences et MAE**



Parcelles concernées
**Évaluations d'Incidences
Natura2000 (EIN) / 2019-2020-2021**

- IPCE
- Loi sur l'eau
- Manifestation sportive
- PSG
- Régime propre
- Urbanisme

- Loi sur l'eau
- Manifestation sportive
- Régime propre


Conventions
 Contrats N2000
**Mesures Agro-environnementales
(MAE) / 2021 non consolidé**

- Ponctuel
- Linéaire
- Surfacique

Sites Natura 2000 ZSC
 Pays de Bray - Cuestas Nord et Sud
 Autres

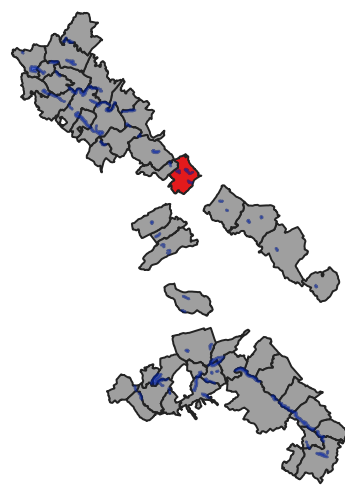
- Habitats Natura 2000**
- Dunes maritimes et intérieures
 - Forêts
 - Formations herbeuses naturelles et semi-naturelles
 - Fourrés sclérophylles (matorrals)
 - Habitats côtiers et végétations halophytiques
 - Habitats d'eaux douces
 - Habitats non concernés par la Directive
 - Habitats rocheux et grottes
 - Landes et fourrés tempérés
 - Tourbières hautes, tourbières basses et bas-marais

0 0,25 0,5 km

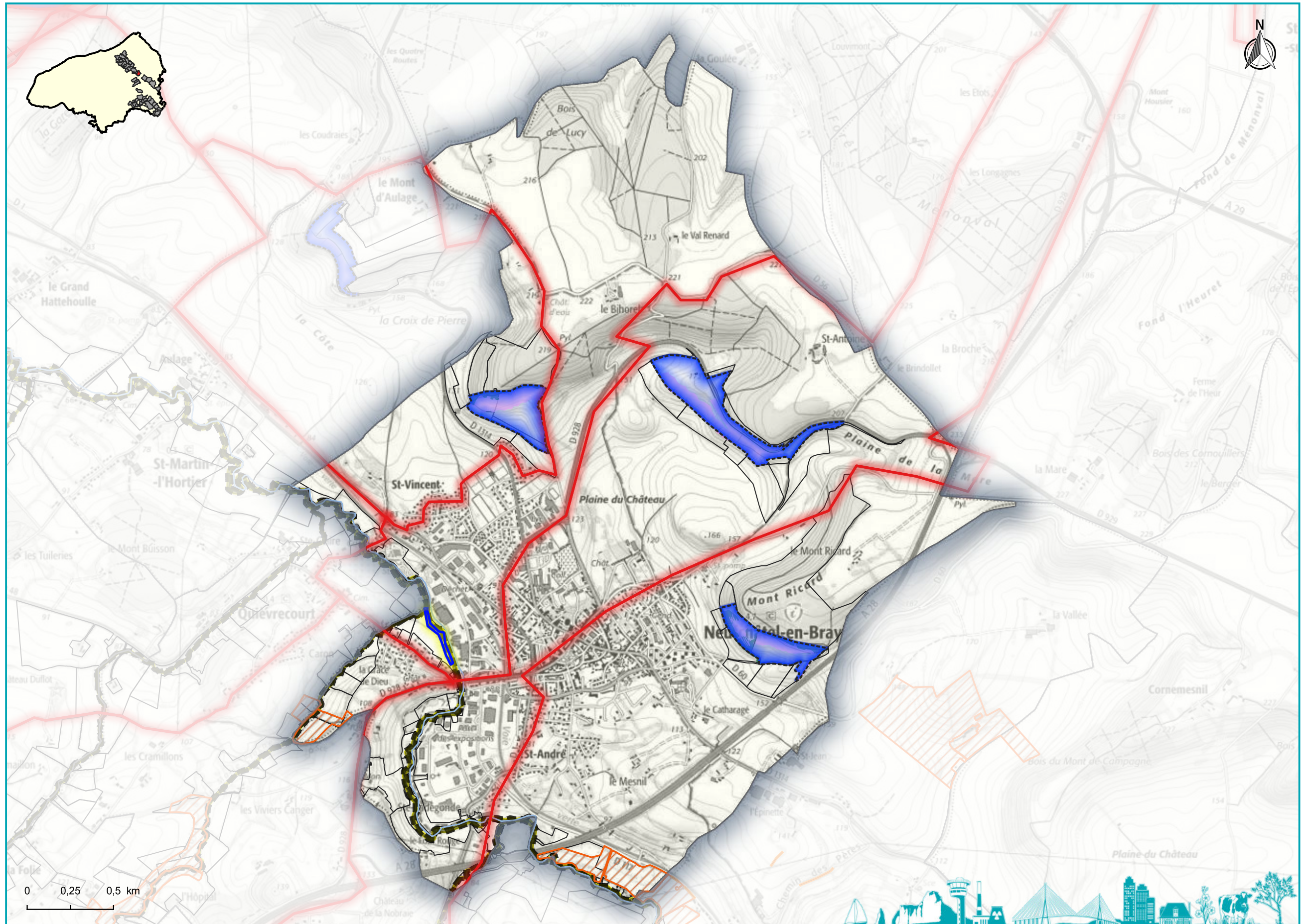


Direction Départementale des Territoires et de la Mer de la Seine-Maritime





Site Natura 2000 du Pays de Bray - Cuestas Nord et Sud
Commune de NEUFCHATEL-EN-BRAY : Contrats, évaluations d'incidences et MAE



Parcelles concernées
**Évaluations d'Incidences
Natura2000 (EIN) / 2019-2020-2021**

- IPCE
- Loi sur l'eau
- Manifestation sportive
- PSG
- Régime propre
- Urbanisme

- Loi sur l'eau
- Manifestation sportive
- Régime propre

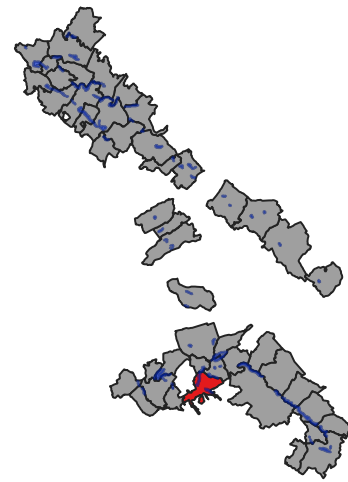
Conventions
 Contrats N2000
**Mesures Agro-environnementales
(MAE) / 2021 non consolidé**

- Ponctuel
- Linéaire
- Surfacique

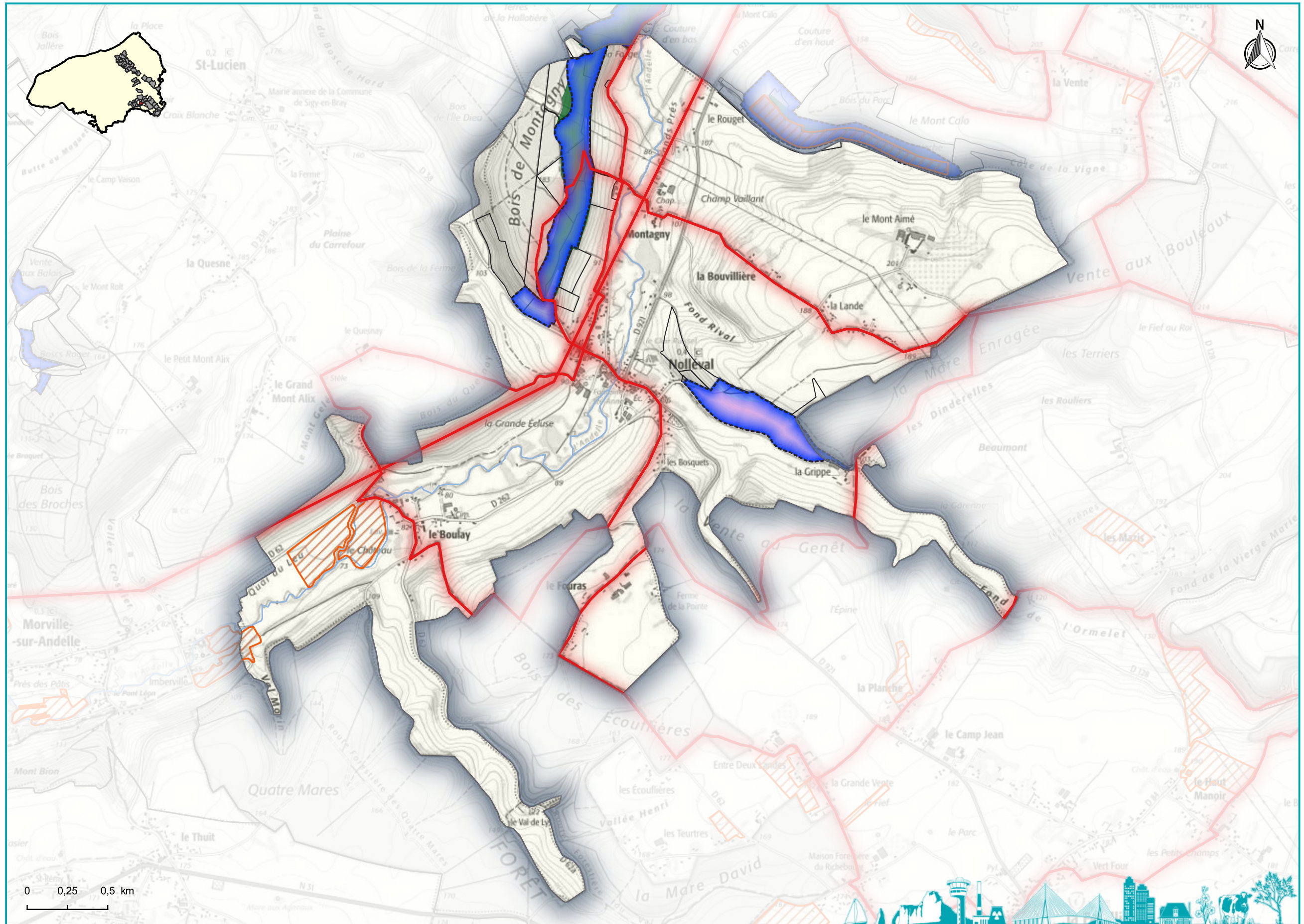
Sites Natura 2000 ZSC
 Pays de Bray - Cuestas Nord et Sud
 Autres

- Habitats Natura 2000**
- Dunes maritimes et intérieures
 - Forêts
 - Formations herbeuses naturelles et semi-naturelles
 - Fourrés sclérophylles (matorrals)
 - Habitats côtiers et végétations halophytiques
 - Habitats d'eaux douces
 - Habitats non concernés par la Directive
 - Habitats rocheux et grottes
 - Landes et fourrés tempérés
 - Tourbières hautes, tourbières basses et bas-marais





Site Natura 2000 du Pays de Bray - Cuestas Nord et Sud
Commune de NOLLEVAL : Contrats, évaluations d'incidences et MAE



Parcelles concernées
**Évaluations d'Incidences
Natura2000 (EIN) / 2019-2020-2021**

- IPCE
- Loi sur l'eau
- Manifestation sportive
- PSG
- Régime propre
- Urbanisme

- Loi sur l'eau
- Manifestation sportive
- Régime propre

Conventions
 Contrats N2000
**Mesures Agro-environnementales
(MAE) / 2021 non consolidé**

- Ponctuel
- Linéaire
- Surfaccique

Sites Natura 2000 ZSC
 Pays de Bray - Cuestas Nord et Sud
 Autres

- Habitats Natura 2000**
- Dunes maritimes et intérieures
 - Forêts
 - Formations herbeuses naturelles et semi-naturelles
 - Fourrés sclérophylles (matorrals)
 - Habitats côtiers et végétations halophytiques
 - Habitats d'eaux douces
 - Habitats non concernés par la Directive
 - Habitats rocheux et grottes
 - Landes et fourrés tempérés
 - Tourbières hautes, tourbières basses et bas-marais

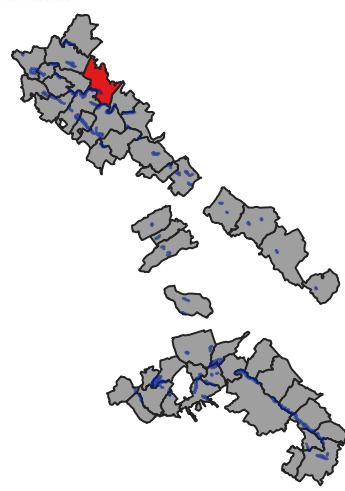
0 0,25 0,5 km



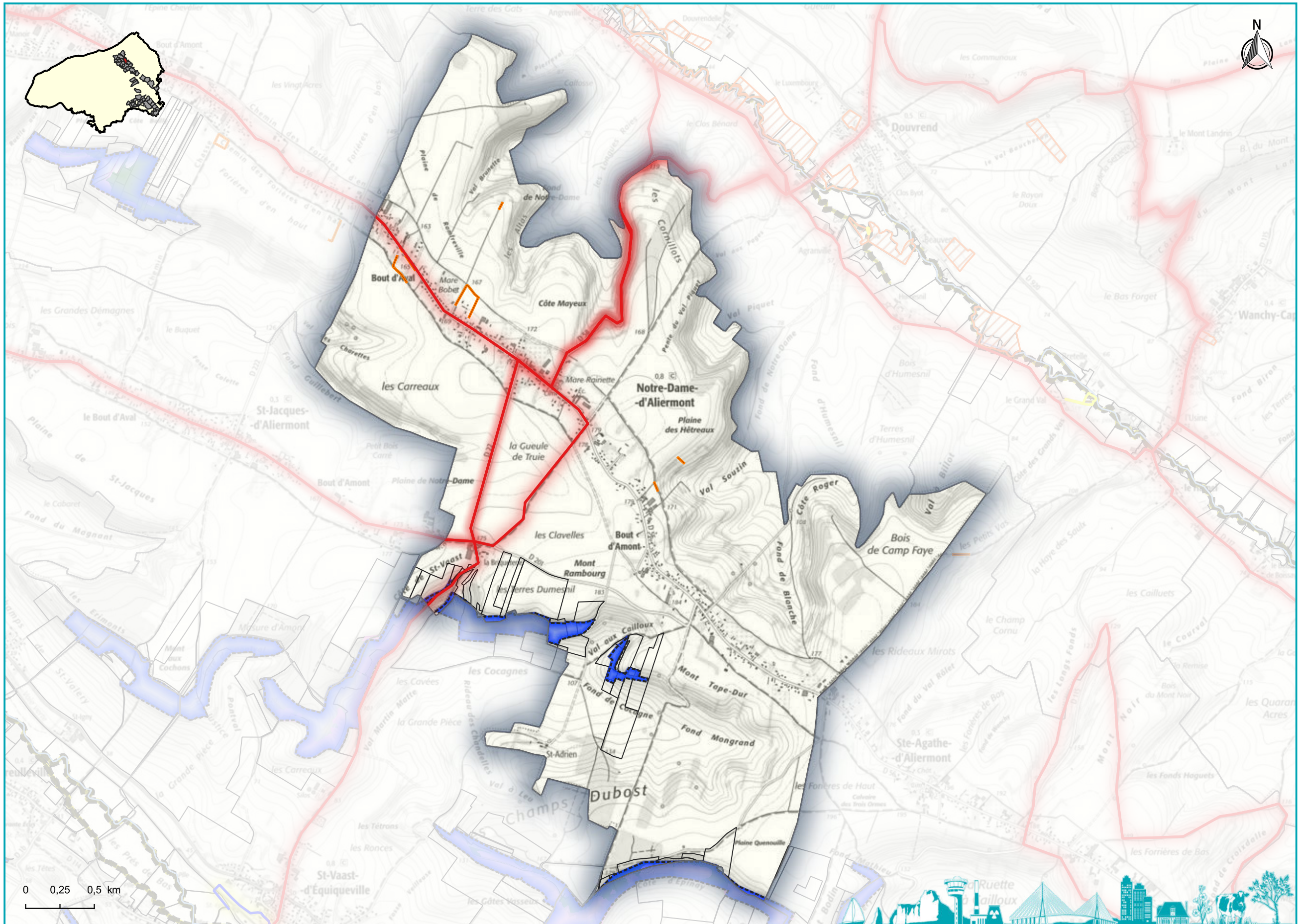


**PRÉFET
DE LA SEINE-
MARITIME**

Liberté
Égalité
Fraternité

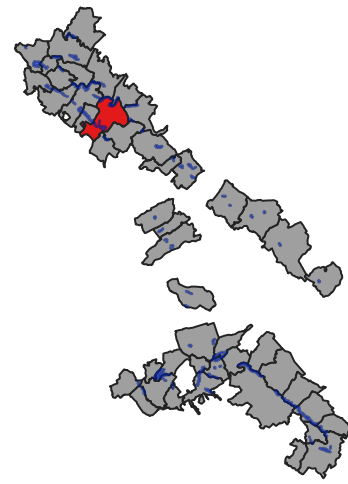


Site Natura 2000 du Pays de Bray - Cuestas Nord et Sud
Commune de NOTRE-DAME-D'ALIERMONT : Contrats, évaluations d'incidences et MAE

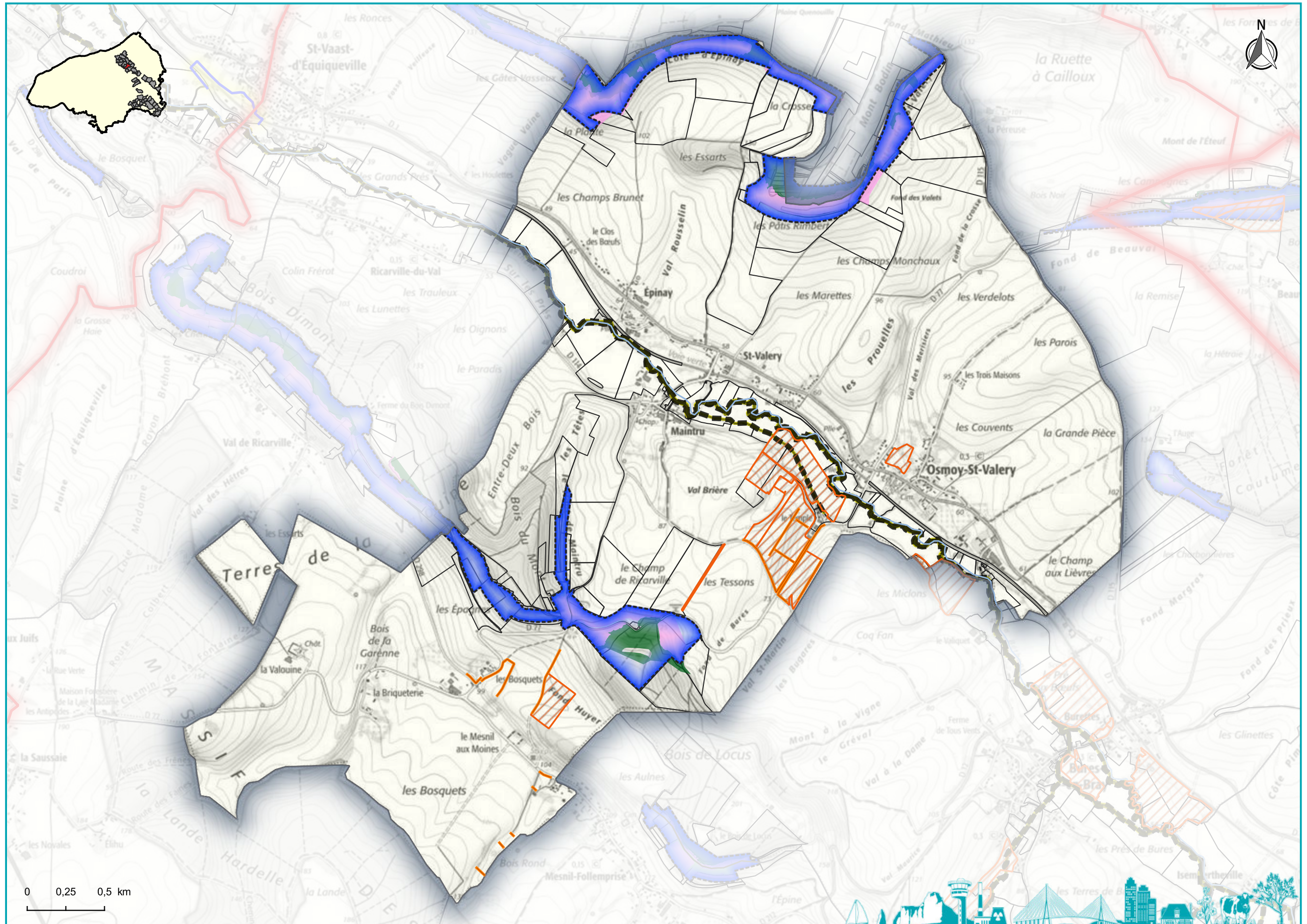


- Parcelles concernées
- Évaluations d'Incidences Natura2000 (EIN) / 2019-2020-2021**
- IPCE
- Loi sur l'eau
- Manifestation sportive
- PSG
- Régime propre
- Urbanisme
- Loi sur l'eau
- Manifestation sportive
- Régime propre
- Conventions**
- Contrats N2000
- Mesures Agro-environnementales (MAE) / 2021 non consolidé**
- Ponctuel
- Linéaire
- Surfacique
- Sites Natura 2000 ZSC**
- Pays de Bray - Cuestas Nord et Sud
- Autres
- Habitats Natura 2000**
- Dunes maritimes et intérieures
- Forêts
- Formations herbeuses naturelles et semi-naturelles
- Fourrés sclérophylles (matorrals)
- Habitats côtiers et végétations halophytiques
- Habitats d'eaux douces
- Habitats non concernés par la Directive
- Habitats rocheux et grottes
- Landes et fourrés tempérés
- Tourbières hautes, tourbières basses et bas-marais

Direction Départementale des Territoires et de la Mer de la Seine-Maritime



Site Natura 2000 du Pays de Bray - Cuestas Nord et Sud
Commune de OSMOY-SAINT-VALERY : Contrats, évaluations d'incidences et MAE



- Parcelles concernées
- Évaluations d'Incidences Natura2000 (EIN) / 2019-2020-2021**
- IPCE
- Loi sur l'eau
- Manifestation sportive
- PSG
- Régime propre
- Urbanisme
- Loi sur l'eau
- Manifestation sportive
- Régime propre
- Conventions**
- Contrats N2000
- Mesures Agro-environnementales (MAE) / 2021 non consolidé**
- Ponctuel
- Linéaire
- Surfacique
- Sites Natura 2000 ZSC**
- Pays de Bray - Cuestas Nord et Sud
- Autres
- Habitats Natura 2000**
- Dunes maritimes et intérieures
- Forêts
- Formations herbeuses naturelles et semi-naturelles
- Fourrés sclérophylles (matorrals)
- Habitats côtiers et végétations halophytiques
- Habitats d'eaux douces
- Habitats non concernés par la Directive
- Habitats rocheux et grottes
- Landes et fourrés tempérés
- Tourbières hautes, tourbières basses et bas-marais

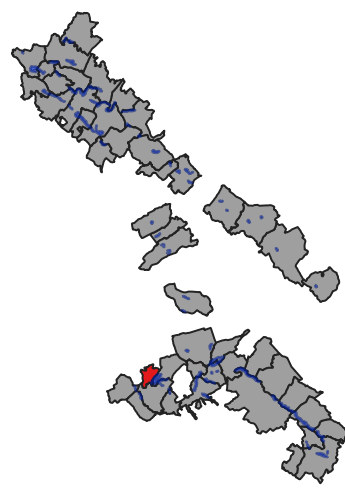
0 0,25 0,5 km



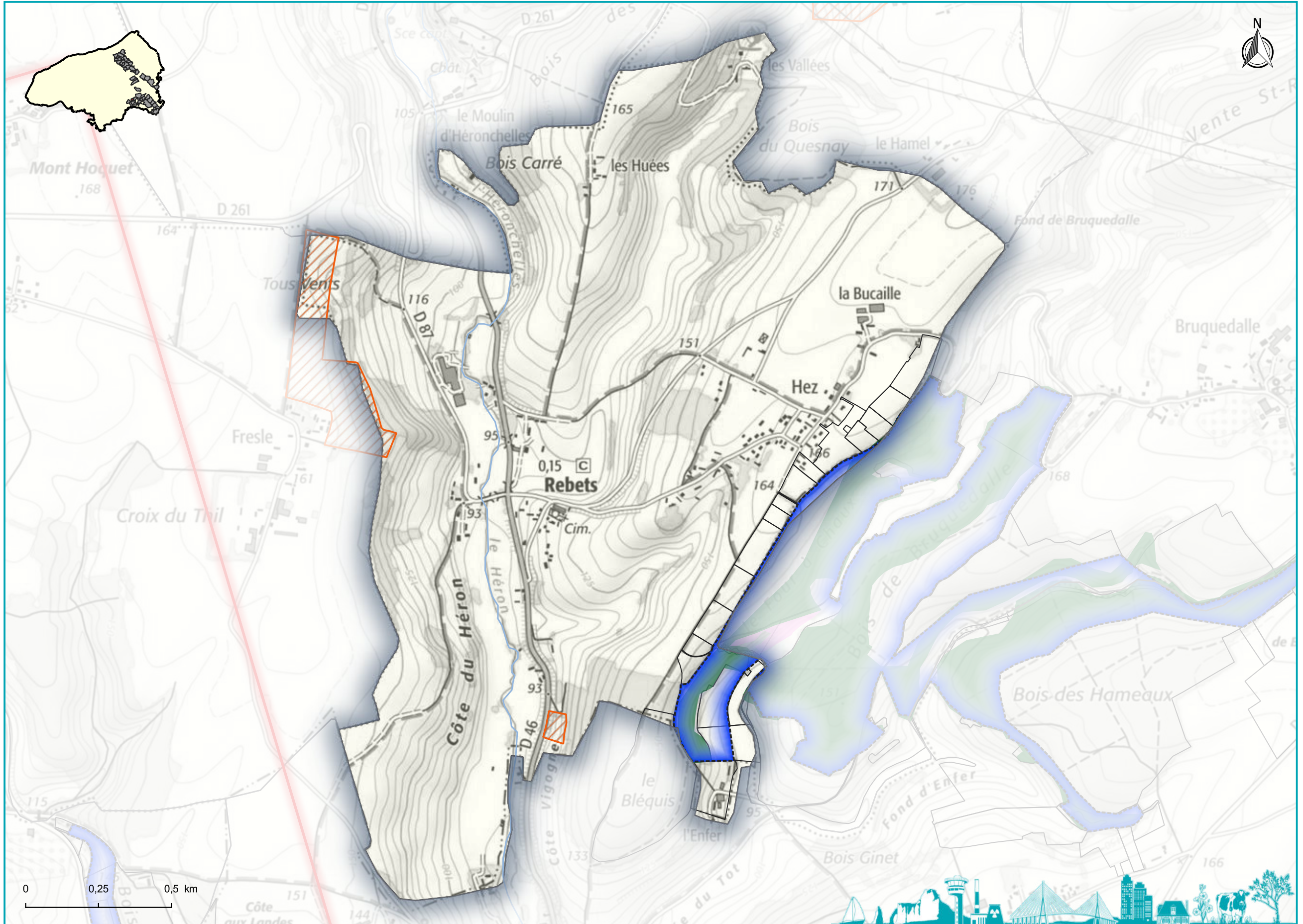


**PRÉFET
DE LA SEINE-
MARITIME**

Liberté
Égalité
Fraternité



**Site Natura 2000 du Pays de Bray - Cuestas Nord et Sud
Commune de REBETS : Contrats, évaluations d'incidences et MAE**



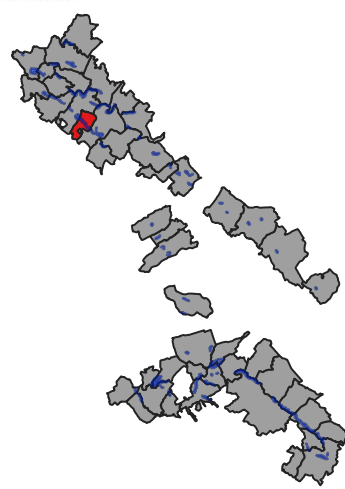
- Parcelles concernées
- Évaluations d'Incidences Natura2000 (EIN) / 2019-2020-2021**
- IPCE
- Loi sur l'eau
- Manifestation sportive
- PSG
- Régime propre
- Urbanisme
- Loi sur l'eau
- Manifestation sportive
- Régime propre
- Conventions**
- Contrats N2000
- Mesures Agro-environnementales (MAE) / 2021 non consolidé**
- Ponctuel
- Linéaire
- Surfactive
- Sites Natura 2000 ZSC**
- Pays de Bray - Cuestas Nord et Sud
- Autres
- Habitats Natura 2000**
- Dunes maritimes et intérieures
- Forêts
- Formations herbeuses naturelles et semi-naturelles
- Fourrés sclérophylles (matorrals)
- Habitats côtiers et végétations halophytiques
- Habitats d'eaux douces
- Habitats non concernés par la Directive
- Habitats rocheux et grottes
- Landes et fourrés tempérés
- Tourbières hautes, tourbières basses et bas-marais

Direction Départementale des Territoires et de la Mer de la Seine-Maritime

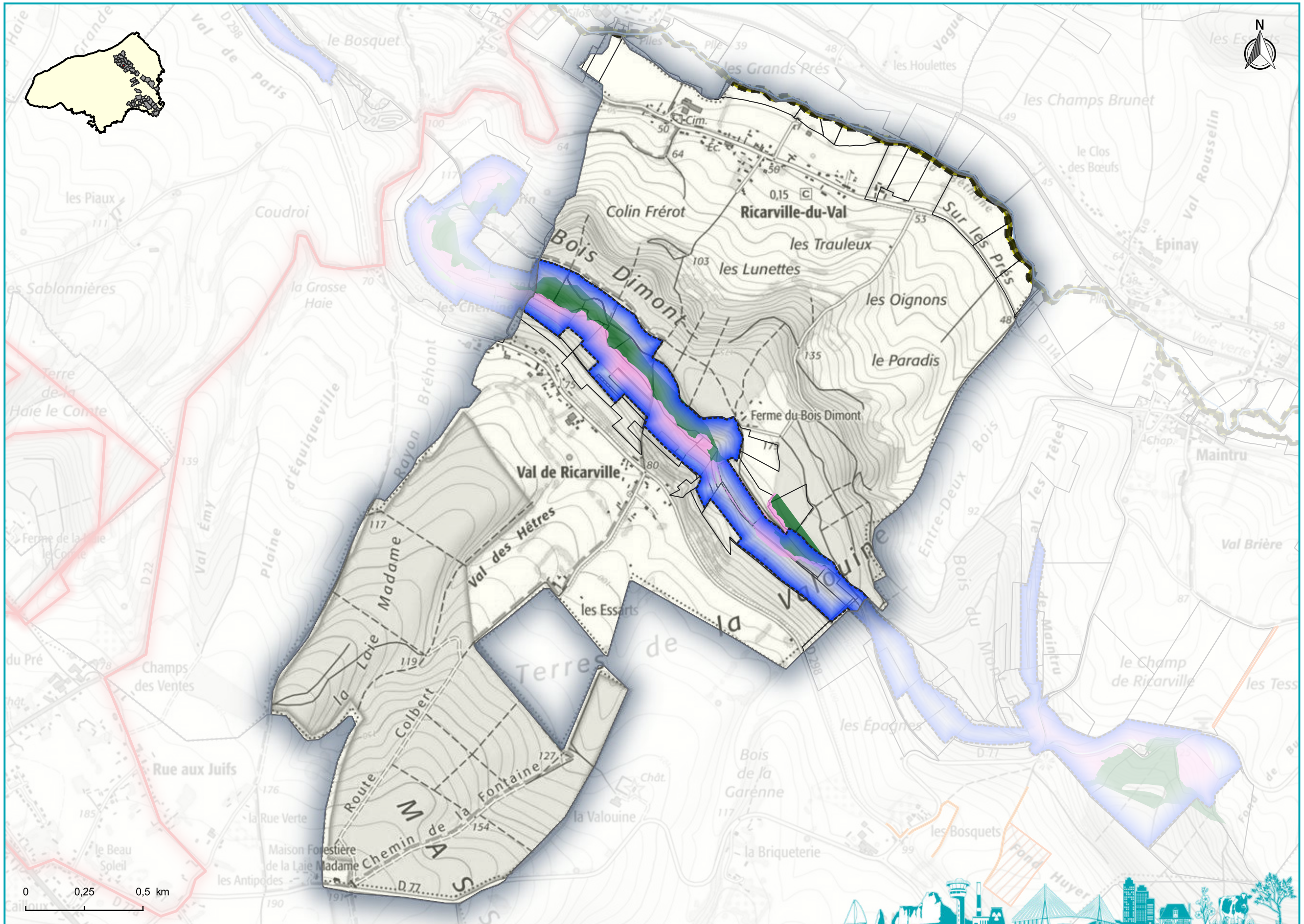


**PRÉFET
DE LA SEINE-
MARITIME**

Liberté
Égalité
Fraternité

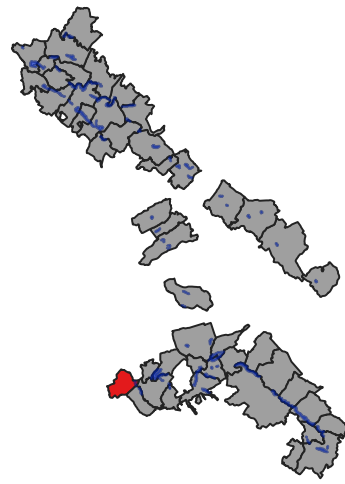


Site Natura 2000 du Pays de Bray - Cuestas Nord et Sud
Commune de RICARVILLE-DU-VAL : Contrats, évaluations d'incidences et MAE

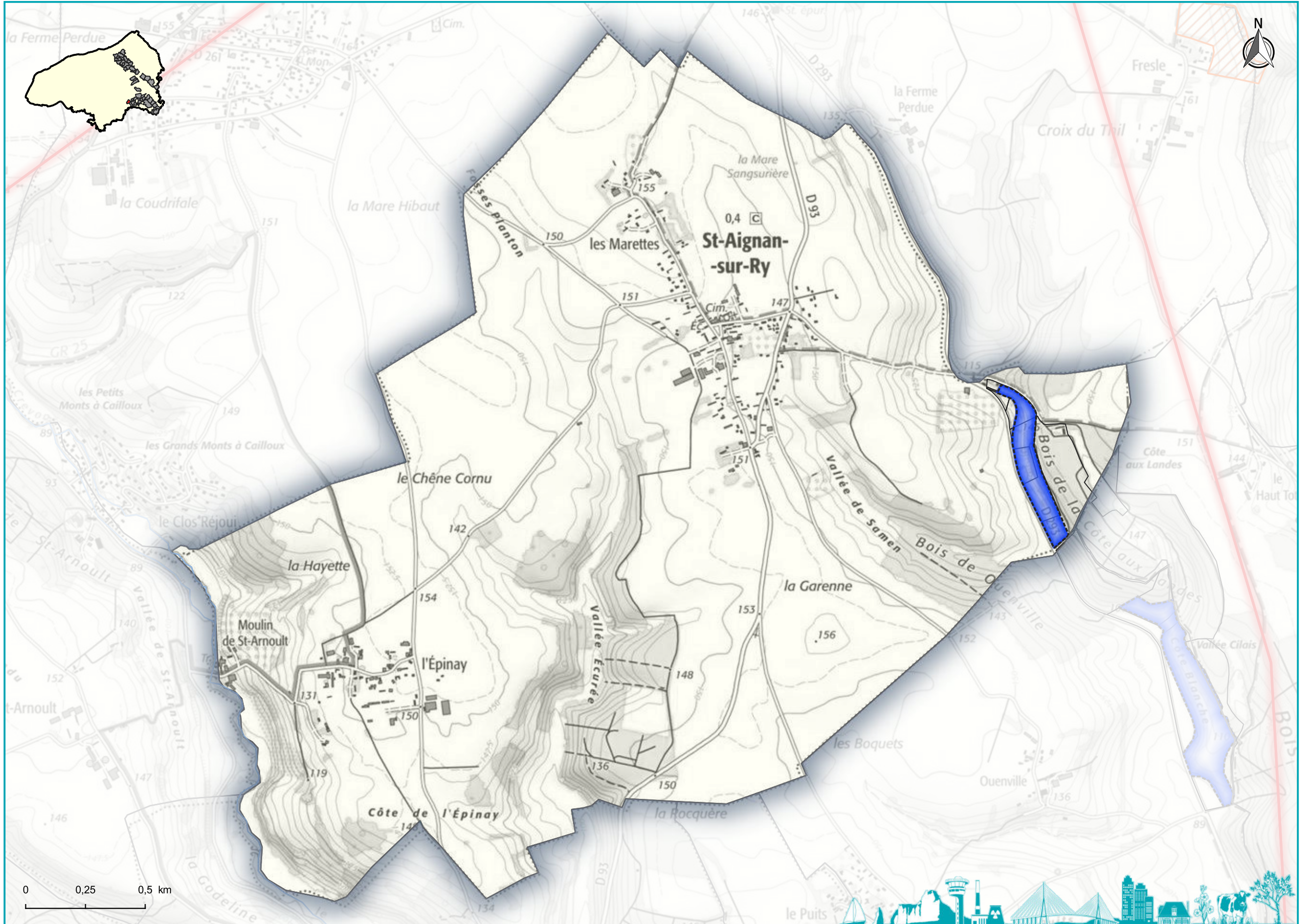


- Parcelles concernées
- Évaluations d'Incidences Natura2000 (EIN) / 2019-2020-2021**
 - IPCE
 - Loi sur l'eau
 - Manifestation sportive
 - PSG
 - Régime propre
 - Urbanisme
- Conventions**
 - Loi sur l'eau
 - Manifestation sportive
 - Régime propre
- Mesures Agro-environnementales (MAE) / 2021 non consolidé**
 - Ponctuel
 - Linéaire
 - Surfactive
- Sites Natura 2000 ZSC**
 - Pays de Bray - Cuestas Nord et Sud
 - Autres
- Habitats Natura 2000**
 - Dunes maritimes et intérieures
 - Forêts
 - Formations herbeuses naturelles et semi-naturelles
 - Fourrés sclérophylles (matorrals)
 - Habitats côtiers et végétations halophytiques
 - Habitats d'eaux douces
 - Habitats non concernés par la Directive
 - Habitats rocheux et grottes
 - Landes et fourrés tempérés
 - Tourbières hautes, tourbières basses et bas-marais

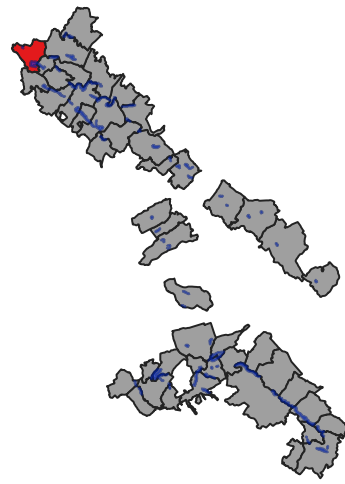
Direction Départementale des Territoires et de la Mer de la Seine-Maritime



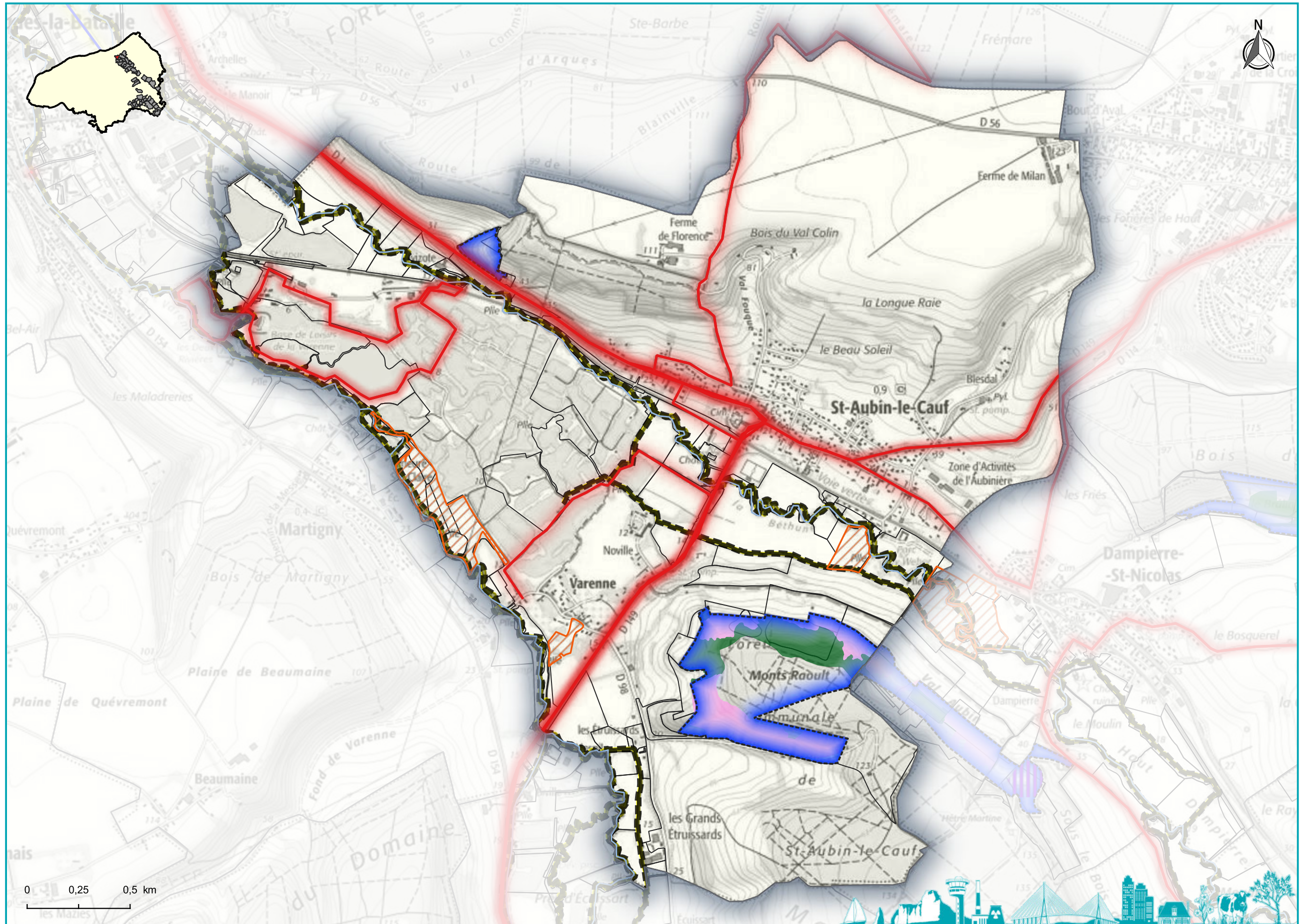
Site Natura 2000 du Pays de Bray - Cuestas Nord et Sud
Commune de SAINT-AIGNAN-SUR-RY : Contrats, évaluations d'incidences et MAE



- Parcelles concernées
- Évaluations d'Incidences Natura2000 (EIN) / 2019-2020-2021**
- IPCE
- Loi sur l'eau
- Manifestation sportive
- PSG
- Régime propre
- Urbanisme
- Loi sur l'eau
- Manifestation sportive
- Régime propre
- Conventions**
- Contrats N2000
- Mesures Agro-environnementales (MAE) / 2021 non consolidé**
- Ponctuel
- Linéaire
- Surfacique
- Sites Natura 2000 ZSC**
- Pays de Bray - Cuestas Nord et Sud
- Autres
- Habitats Natura 2000**
- Dunes maritimes et intérieures
- Forêts
- Formations herbeuses naturelles et semi-naturelles
- Fourrés sclérophylles (matorrals)
- Habitats côtiers et végétations halophytiques
- Habitats d'eaux douces
- Habitats non concernés par la Directive
- Habitats rocheux et grottes
- Landes et fourrés tempérés
- Tourbières hautes, tourbières basses et bas-marais

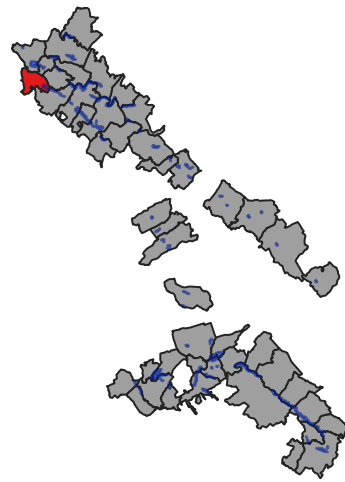


Site Natura 2000 du Pays de Bray - Cuestas Nord et Sud
Commune de SAINT-AUBIN-LE-CAUF : Contrats, évaluations d'incidences et MAE

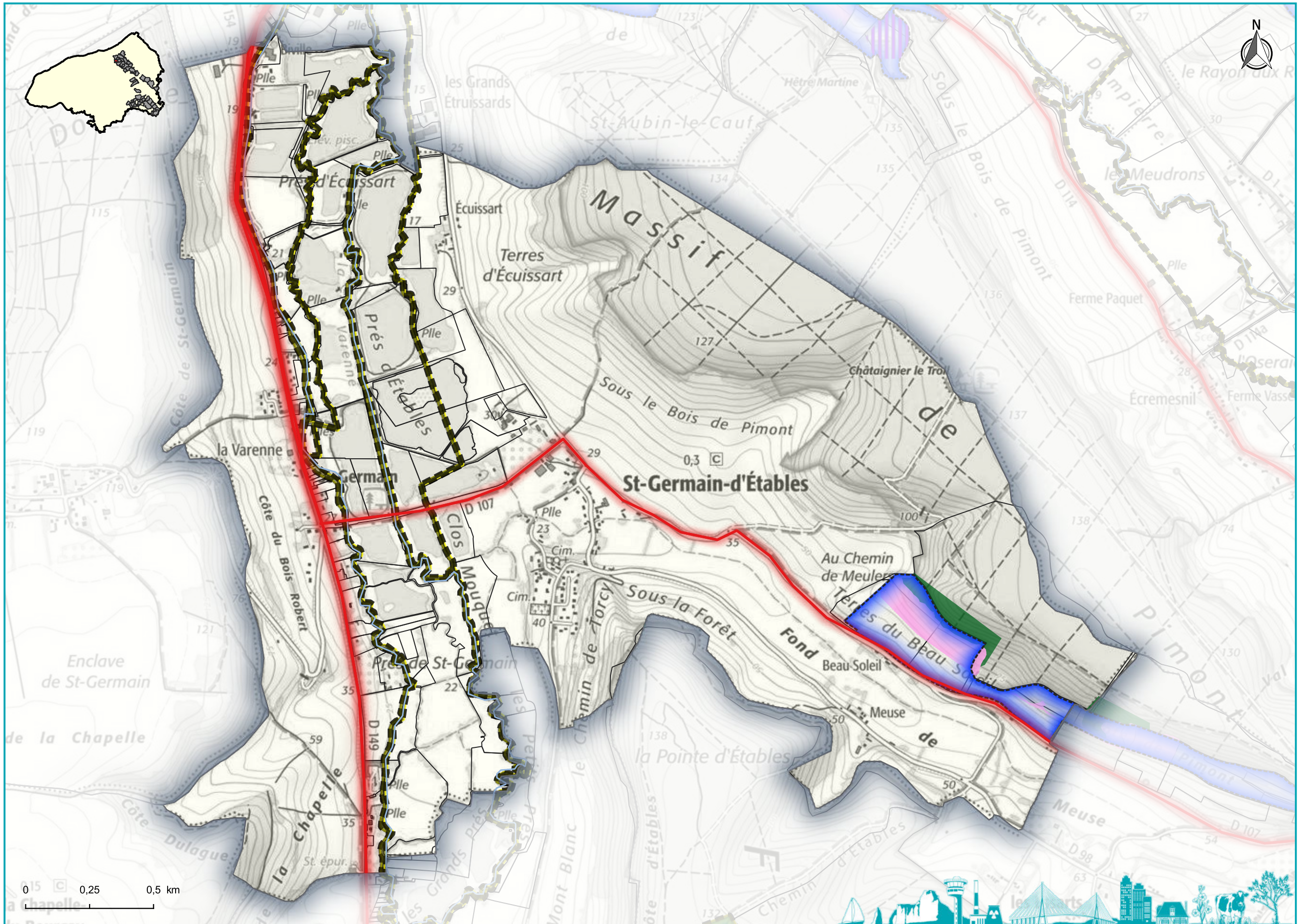


- Parcelles concernées
- Évaluations d'Incidences Natura2000 (EIN) / 2019-2020-2021**
- IPCE
- Loi sur l'eau
- Manifestation sportive
- PSG
- Régime propre
- Urbanisme
- Loi sur l'eau
- Manifestation sportive
- Régime propre
- Conventions**
- Contrats N2000
- Mesures Agro-environnementales (MAE) / 2021 non consolidé**
- Ponctuel
- Linéaire
- Surfactive
- Sites Natura 2000 ZSC**
- Pays de Bray - Cuestas Nord et Sud
- Autres
- Habitats Natura 2000**
- Dunes maritimes et intérieures
- Forêts
- Formations herbeuses naturelles et semi-naturelles
- Fourrés sclérophylles (matorrals)
- Habitats côtiers et végétations halophytiques
- Habitats d'eaux douces
- Habitats non concernés par la Directive
- Habitats rocheux et grottes
- Landes et fourrés tempérés
- Tourbières hautes, tourbières basses et bas-marais

0 0,25 0,5 km



Site Natura 2000 du Pays de Bray - Cuestas Nord et Sud
Commune de SAINT-GERMAIN-D'ETABLES : Contrats, évaluations d'incidences et MAE



Parcelles concernées
**Évaluations d'Incidences
Natura2000 (EIN) / 2019-2020-2021**

- IPCE
- Loi sur l'eau
- Manifestation sportive
- PSG
- Régime propre
- Urbanisme

- Loi sur l'eau
- Manifestation sportive
- Régime propre

Conventions
Contrats N2000
**Mesures Agro-environnementales
(MAE) / 2021 non consolidé**

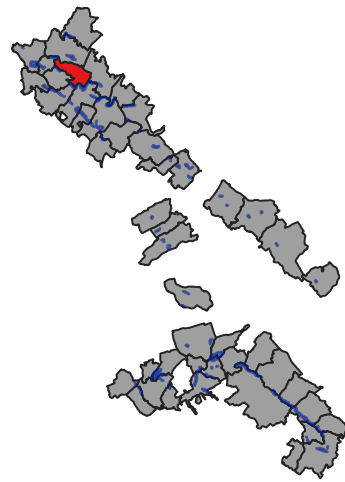
- Ponctuel
- Linéaire
- Surfacique

Sites Natura 2000 ZSC
Pays de Bray - Cuestas Nord et Sud
Autres

- Habitats Natura 2000**
- Dunes maritimes et intérieures
 - Forêts
 - Formations herbeuses naturelles et semi-naturelles
 - Fourrés sclérophylles (matorrals)
 - Habitats côtiers et végétations halophytiques
 - Habitats d'eaux douces
 - Habitats non concernés par la Directive
 - Habitats rocheux et grottes
 - Landes et fourrés tempérés
 - Tourbières hautes, tourbières basses et bas-marais

0 0,25 0,5 km



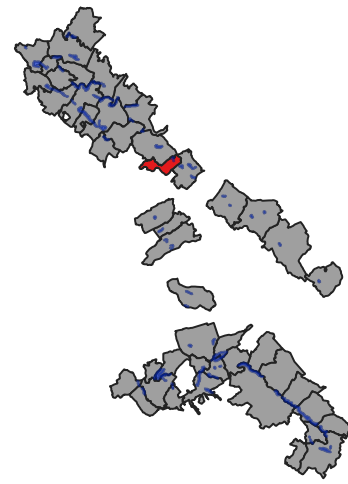


Site Natura 2000 du Pays de Bray - Cuestas Nord et Sud
Commune de SAINT-JACQUES-D'ALIERMONT : Contrats, évaluations d'incidences et MAE

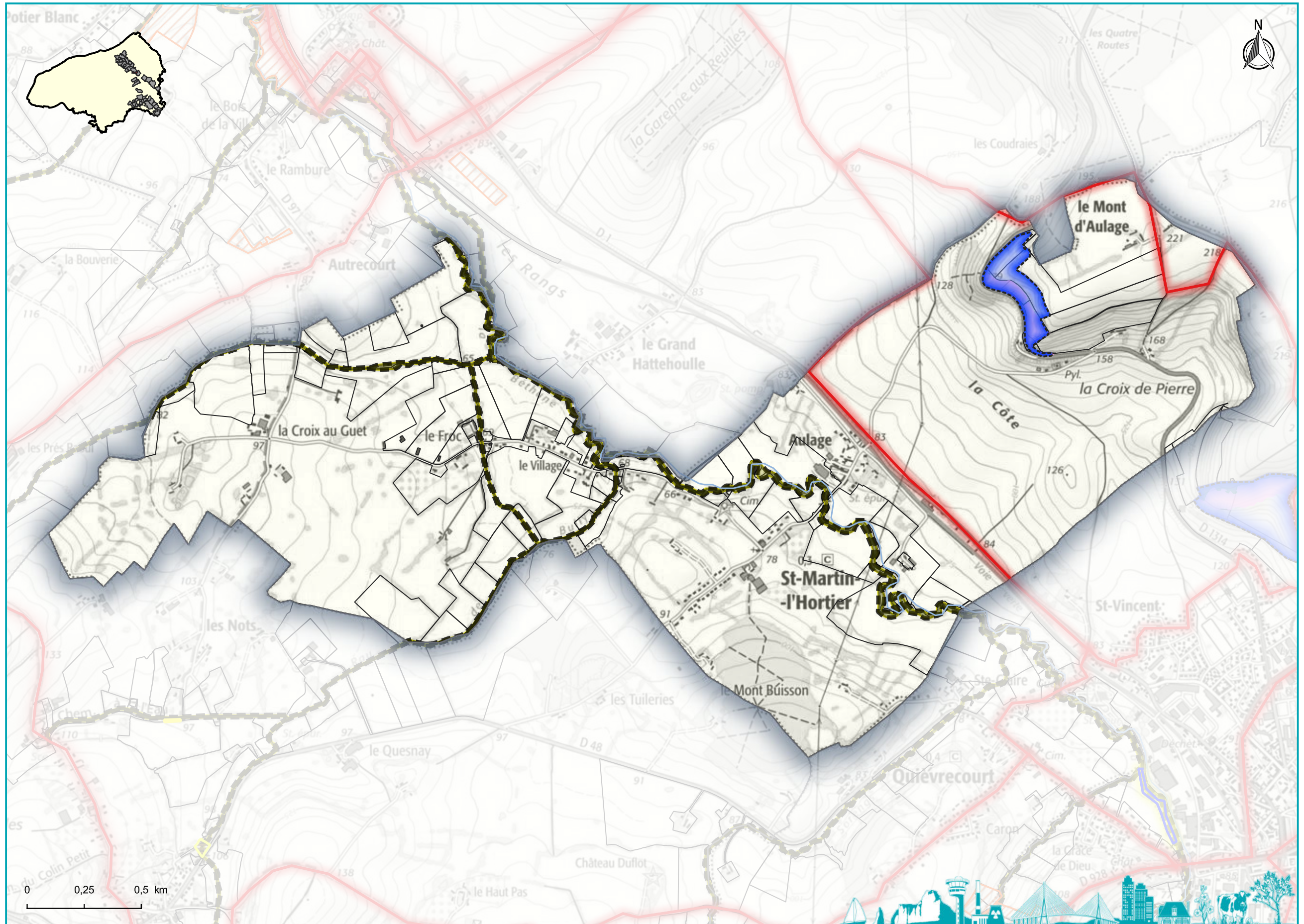


- Parcelles concernées
- Évaluations d'Incidences Natura2000 (EIN) / 2019-2020-2021**
- IPCE
- Loi sur l'eau
- Manifestation sportive
- PSG
- Régime propre
- Urbanisme
- Conventions**
- Contrats N2000
- Mesures Agro-environnementales (MAE) / 2021 non consolidé**
- Ponctuel
- Linéaire
- Surfactive
- Sites Natura 2000 ZSC**
- Pays de Bray - Cuestas Nord et Sud
- Autres
- Habitats Natura 2000**
- Dunes maritimes et intérieures
- Forêts
- Formations herbeuses naturelles et semi-naturelles
- Fourrés sclérophylles (matorrals)
- Habitats côtiers et végétations halophytiques
- Habitats d'eaux douces
- Habitats non concernés par la Directive
- Habitats rocheux et grottes
- Landes et fourrés tempérés
- Tourbières hautes, tourbières basses et bas-marais

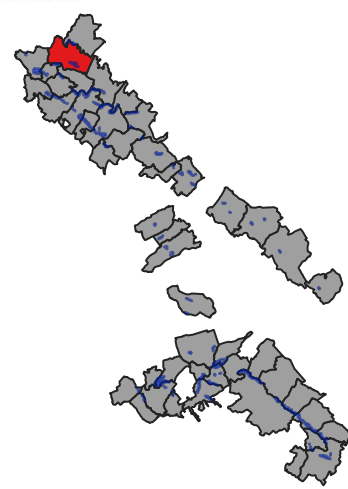
0 0,25 0,5 km



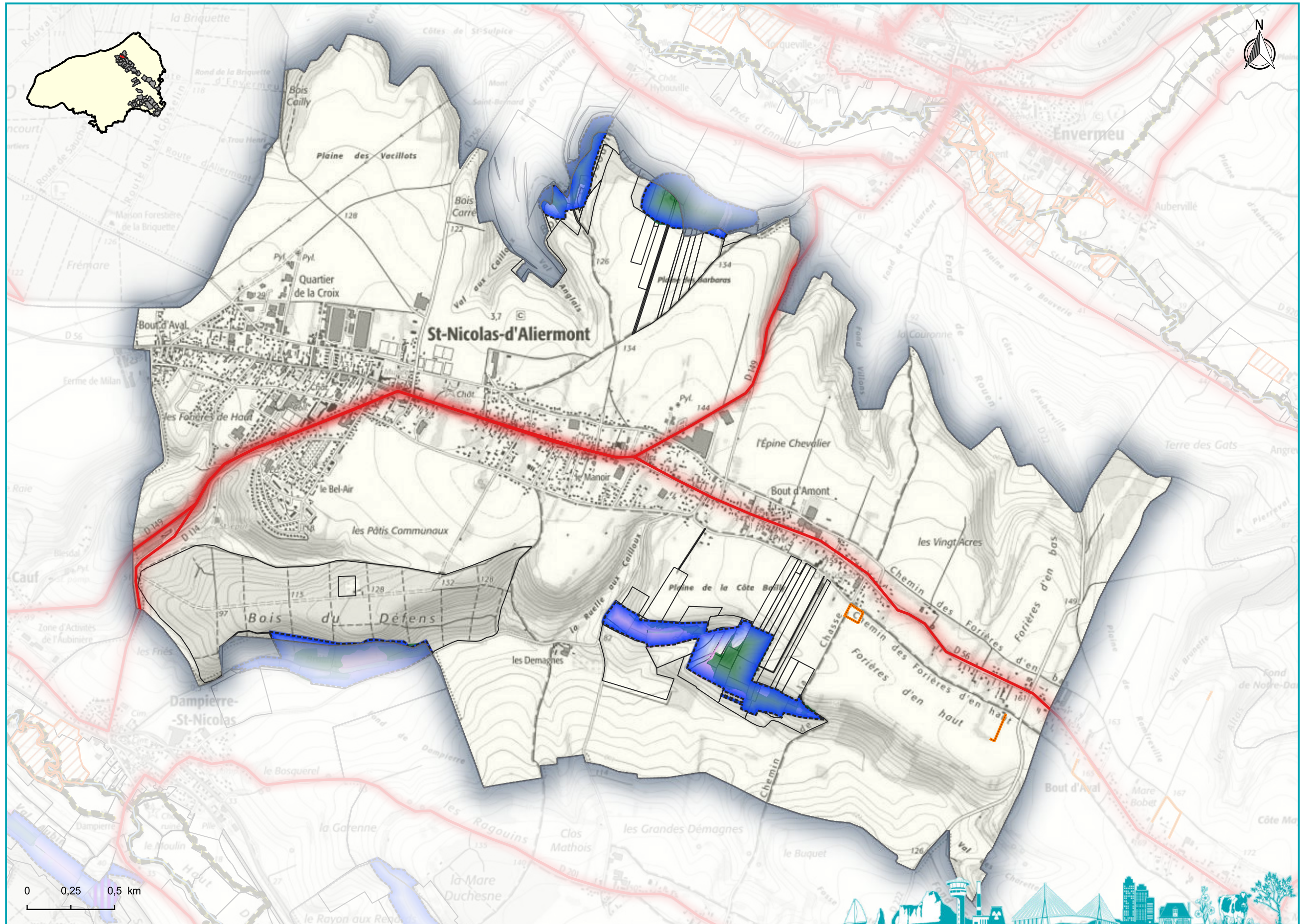
Site Natura 2000 du Pays de Bray - Cuestas Nord et Sud
Commune de SAINT-MARTIN-L'HORTIER : Contrats, évaluations d'incidences et MAE



- Parcelles concernées
- Évaluations d'Incidences Natura2000 (EIN) / 2019-2020-2021**
- IPCE
- Loi sur l'eau
- Manifestation sportive
- PSG
- Régime propre
- Urbanisme
- Loi sur l'eau
- Manifestation sportive
- Régime propre
- Conventions**
- Contrats N2000
- Mesures Agro-environnementales (MAE) / 2021 non consolidé**
- Ponctuel
- Linéaire
- Surfactive
- Sites Natura 2000 ZSC**
- Pays de Bray - Cuestas Nord et Sud
- Autres
- Habitats Natura 2000**
- Dunes maritimes et intérieures
- Forêts
- Formations herbeuses naturelles et semi-naturelles
- Fourrés sclérophylles (matorrals)
- Habitats côtiers et végétations halophytiques
- Habitats d'eaux douces
- Habitats non concernés par la Directive
- Habitats rocheux et grottes
- Landes et fourrés tempérés
- Tourbières hautes, tourbières basses et bas-marais

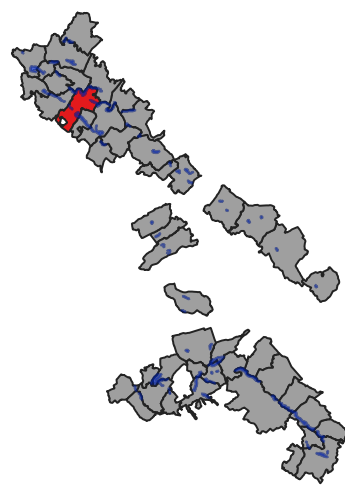


Site Natura 2000 du Pays de Bray - Cuestas Nord et Sud
Commune de SAINT-NICOLAS-D'ALIERMONT : Contrats, évaluations d'incidences et MAE

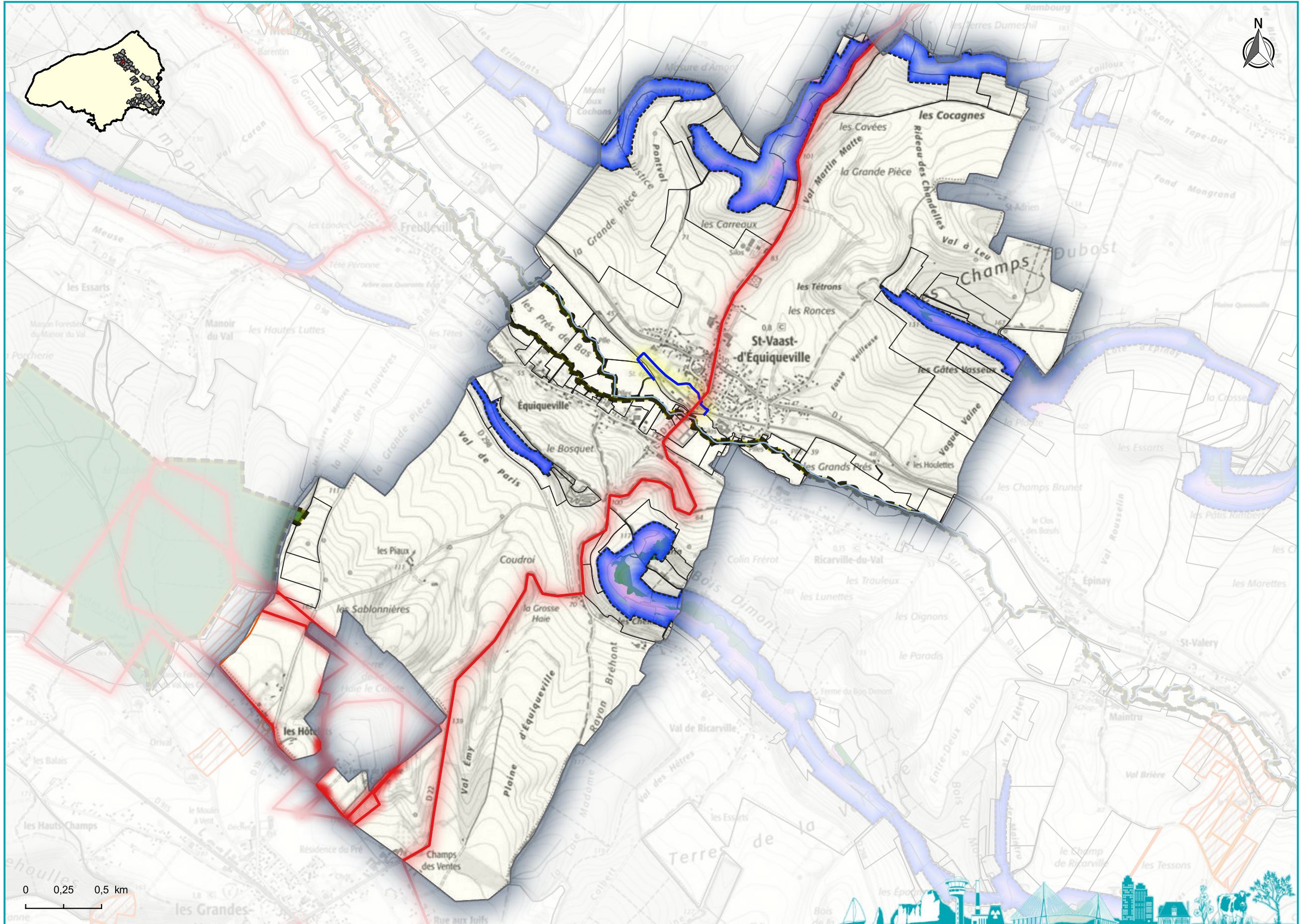


- Parcelles concernées
- Évaluations d'Incidences Natura2000 (EIN) / 2019-2020-2021**
- IPCE
- Loi sur l'eau
- Manifestation sportive
- PSG
- Régime propre
- Urbanisme
- Loi sur l'eau
- Manifestation sportive
- Régime propre
- Conventions**
- Contrats N2000
- Mesures Agro-environnementales (MAE) / 2021 non consolidé**
- Ponctuel
- Linéaire
- Surfactive
- Sites Natura 2000 ZSC**
- Pays de Bray - Cuestas Nord et Sud
- Autres
- Habitats Natura 2000**
- Dunes maritimes et intérieures
- Forêts
- Formations herbeuses naturelles et semi-naturelles
- Fourrés sclérophylles (matorrals)
- Habitats côtiers et végétations halophytiques
- Habitats d'eaux douces
- Habitats non concernés par la Directive
- Habitats rocheux et grottes
- Landes et fourrés tempérés
- Tourbières hautes, tourbières basses et bas-marais





Site Natura 2000 du Pays de Bray - Cuestas Nord et Sud
Commune de SAINT-VAAST-D'EQUIQUEVILLE : Contrats, évaluations d'incidences et MAE



Parcelles concernées
Évaluations d'Incidences
Natura2000 (EIN) / 2019-2020-2021

- IPCE
- Loi sur l'eau
- Manifestation sportive
- PSG
- Régime propre
- Urbanisme

- Loi sur l'eau
- Manifestation sportive
- Régime propre

Conventions
Mesures Agro-environnementales
(MAE) / 2021 non consolidé

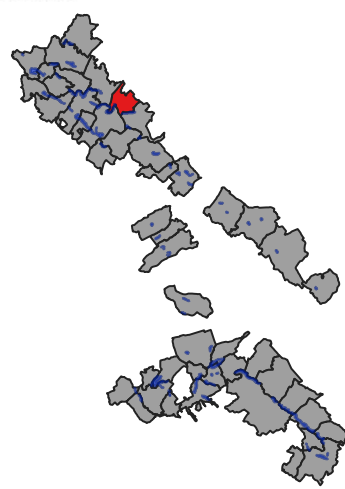
- Punctuel
- Linéaire
- Surfacique

Sites Natura 2000 ZSC

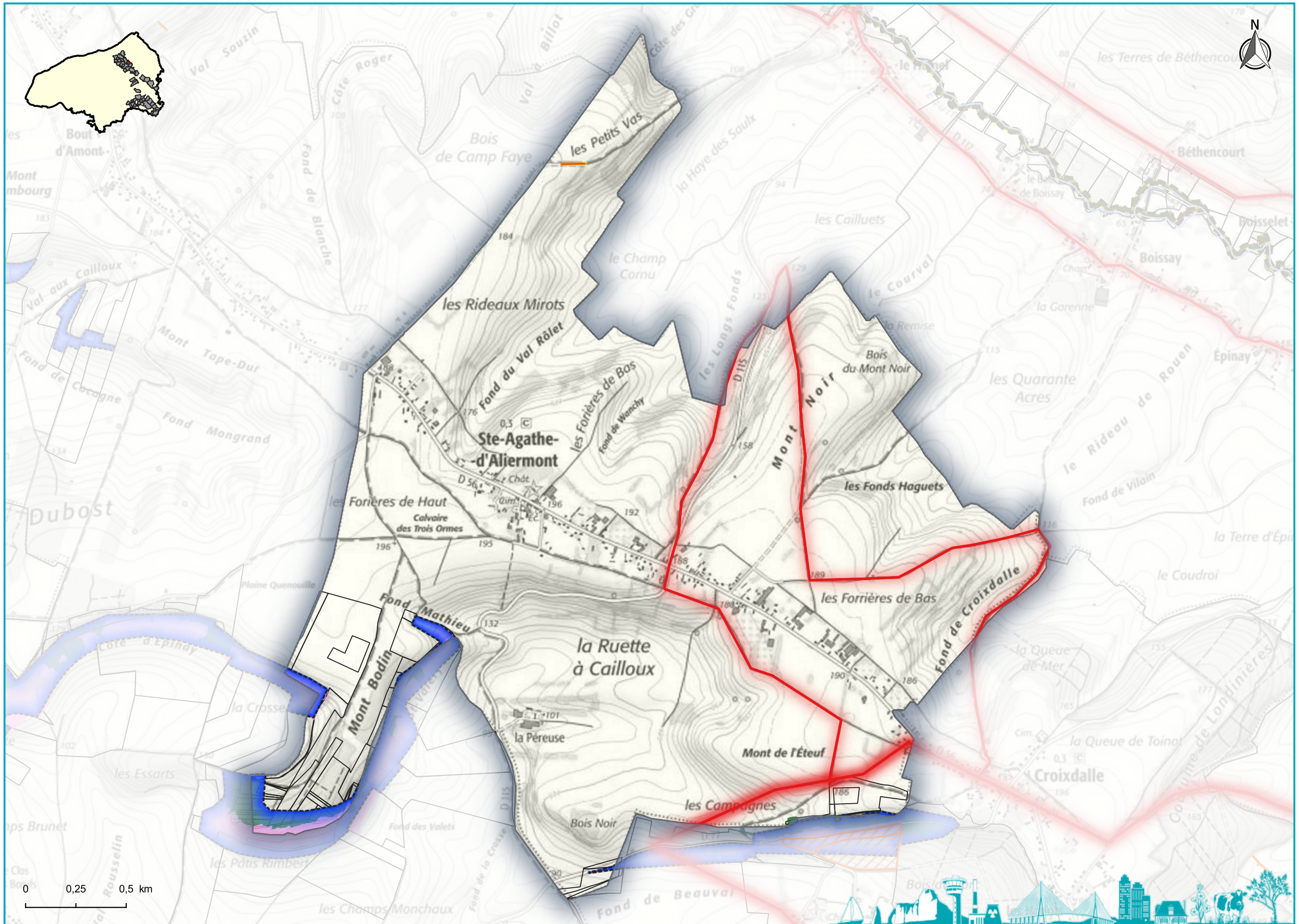
- Pays de Bray - Cuestas Nord et Sud
- Autres

Habitats Natura 2000

- Dunes maritimes et intérieures
- Forêts
- Formations herbeuses naturelles et semi-naturelles
- Fourrés sclérophylles (matorrals)
- Habitats côtiers et végétations halophytiques
- Habitats d'eaux douces
- Habitats non concernés par la Directive
- Habitats rocheux et grottes
- Landes et fourrés tempérés
- Tourbières hautes, tourbières basses et bas-marais



Site Natura 2000 du Pays de Bray - Cuestas Nord et Sud
Commune de SAINTE-AGATHE-D'ALIERMONT : Contrats, évaluations d'incidences et MAE



Parcelles concernées
Évaluations d'Incidences
Natura2000 (EIN) / 2019-2020-2021

- IPCE
- Loi sur l'eau
- Manifestation sportive
- PSG
- Régime propre
- Urbanisme

- Loi sur l'eau
- Manifestation sportive
- Régime propre

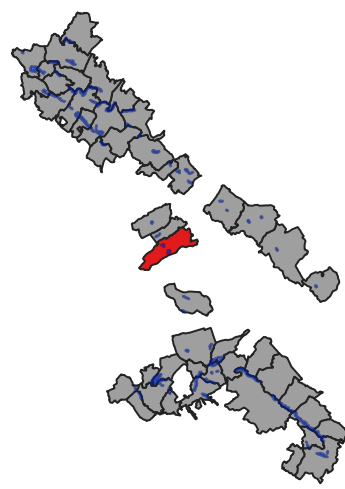
Conventions
Mesures Agro-environnementales
(MAE) / 2021 non consolidé

- Ponctuel
- Linéaire
- Surfactive

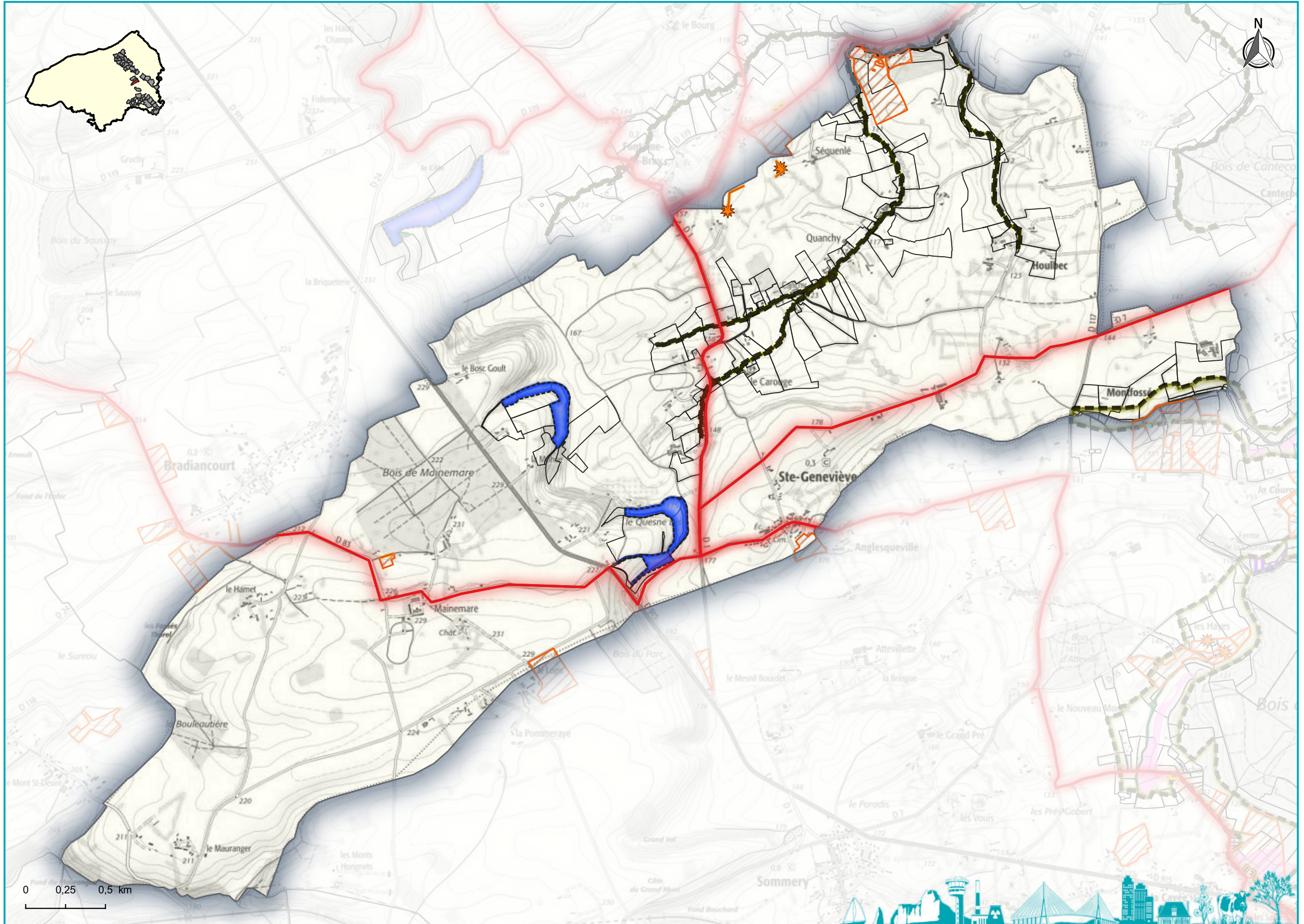
Sites Natura 2000 ZSC

- Pays de Bray - Cuestas Nord et Sud
- Autres

- Habitats Natura 2000
- Dunes maritimes et intérieures
 - Forêts
 - Formations herbeuses naturelles et semi-naturelles
 - Fourrés sclérophylles (matorrals)
 - Habitats côtiers et végétations halophytiques
 - Habitats d'eaux douces
 - Habitats non concernés par la Directive
 - Habitats rocheux et grottes
 - Landes et fourrés tempérés
 - Tourbières hautes, tourbières basses et bas-marais



Site Natura 2000 du Pays de Bray - Cuestas Nord et Sud
Commune de SAINTE-GENEVIEVE : Contrats, évaluations d'incidences et MAE



Parcelles concernées
**Évaluations d'Incidences
Natura2000 (EIN) / 2019-2020-2021**

- IPCE
- Loi sur l'eau
- Manifestation sportive
- PSG
- Régime propre
- Urbanisme

- Loi sur l'eau
- Manifestation sportive
- Régime propre

Conventions
 Contrats N2000
**Mesures Agro-environnementales
(MAE) / 2021 non consolidé**

- Ponctuel
- Linéaire
- Surfactive

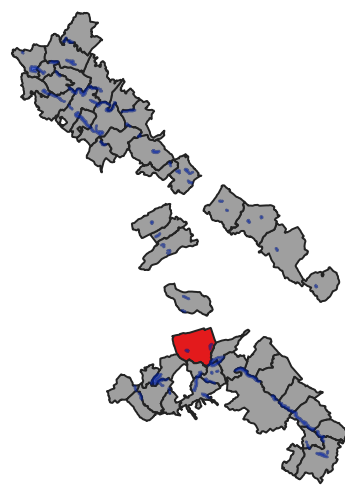
Sites Natura 2000 ZSC
 Pays de Bray - Cuestas Nord et Sud
 Autres

- Habitats Natura 2000**
- Dunes maritimes et intérieures
 - Forêts
 - Formations herbeuses naturelles et semi-naturelles
 - Fourrés sclérophylles (matorrals)
 - Habitats côtiers et végétations halophytiques
 - Habitats d'eaux douces
 - Habitats non concernés par la Directive
 - Habitats rocheux et grottes
 - Landes et fourrés tempérés
 - Tourbières hautes, tourbières basses et bas-marais

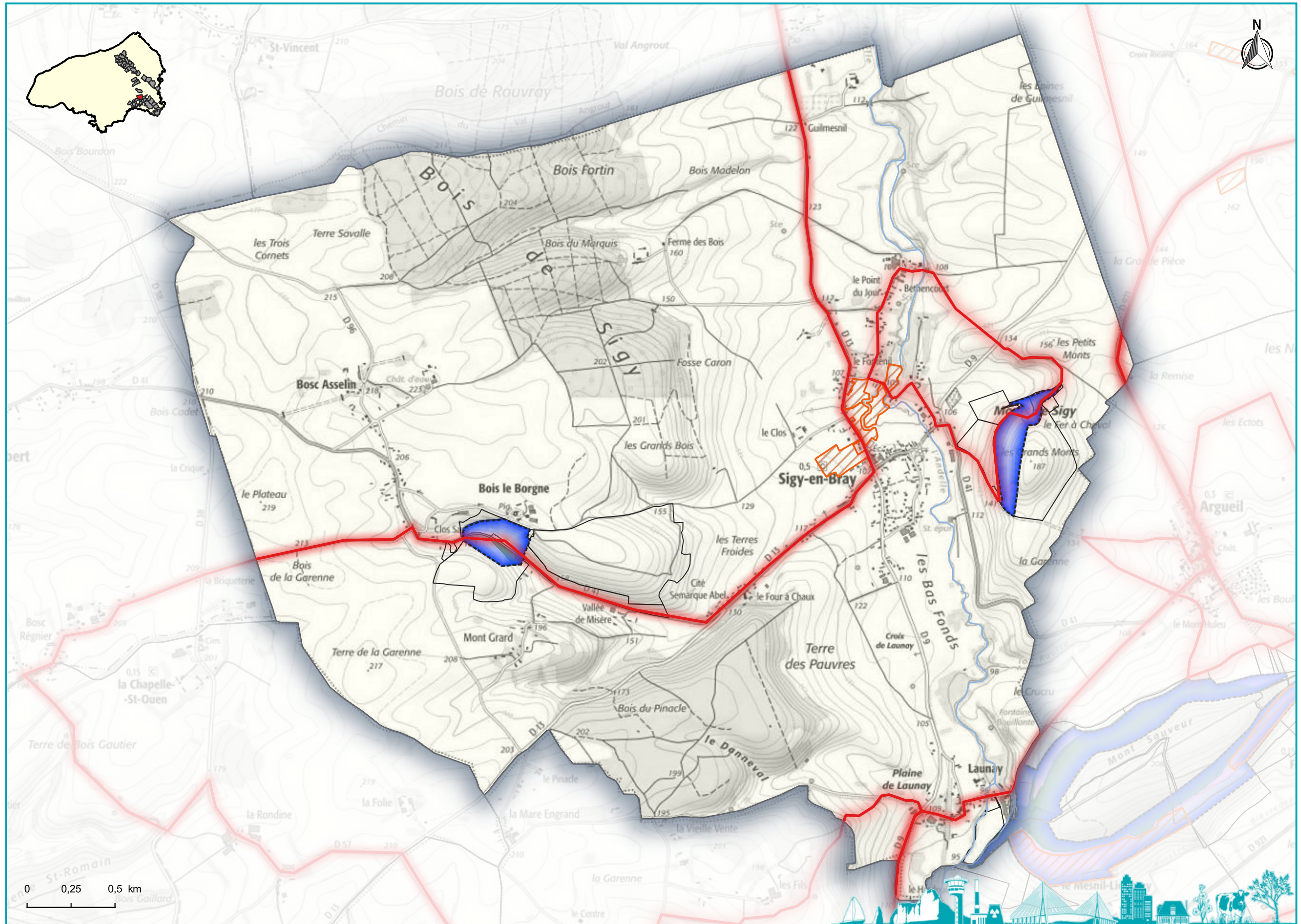


**PRÉFET
DE LA SEINE-
MARITIME**

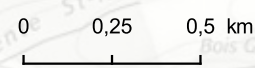
Liberté
Égalité
Fraternité



Site Natura 2000 du Pays de Bray - Cuestas Nord et Sud
Commune de SIGY-EN-BRAY : Contrats, évaluations d'incidences et MAE



- Parcelles concernées
- Évaluations d'Incidences Natura2000 (EIN) / 2019-2020-2021**
- IPCE
- Loi sur l'eau
- Manifestation sportive
- PSG
- Régime propre
- Urbanisme
- Loi sur l'eau
- Manifestation sportive
- Régime propre
- Conventions**
- Contrats N2000
- Mesures Agro-environnementales (MAE) / 2021 non consolidé**
- Ponctuel
- Linéaire
- Surfacique
- Sites Natura 2000 ZSC**
- Pays de Bray - Cuestas Nord et Sud
- Autres
- Habitats Natura 2000**
- Dunes maritimes et intérieures
- Forêts
- Formations herbeuses naturelles et semi-naturelles
- Fourrés sclérophylles (matorrals)
- Habitats côtiers et végétations halophytiques
- Habitats d'eaux douces
- Habitats non concernés par la Directive
- Habitats rocheux et grottes
- Landes et fourrés tempérés
- Tourbières hautes, tourbières basses et bas-marais



Direction Départementale des Territoires et de la Mer de la Seine-Maritime